



## แผนพัฒนาท้องถิ่น

แผนพัฒนาท้องถิ่น (พ.ศ.๒๕๖๖ -

๒๕๗๐) แก้ไขครั้งที่ ๑/๒๕๖๖

(วันที่ ๒๔ กุมภาพันธ์ ๒๕๖๖)

องค์การบริหารส่วนตำบลโนนทอง

อำเภอบ้านผือ จังหวัดอุดรธานี



ประกาศองค์การบริหารส่วนตำบลโนนทอง

เรื่อง การแก้ไขแผนพัฒนาท้องถิ่น (พ.ศ.๒๕๖๖ - ๒๕๗๐) แก้ไขครั้งที่ ๑ / ๒๕๖๖

.....

ตามที่องค์การบริหารส่วนตำบลโนนทอง อำเภอบ้านฝ้อ จังหวัดอุดรธานี ได้ประกาศองค์การบริหารส่วนตำบลโนนทอง เรื่อง ใช้แผนพัฒนาท้องถิ่น (พ.ศ. ๒๕๖๖ - ๒๕๗๐) ประกาศ ณ วันที่ ๒๙ กรกฎาคม พ.ศ. ๒๕๖๔ และได้มีประกาศใช้แผนพัฒนาท้องถิ่น (พ.ศ. ๒๕๖๖ - ๒๕๗๐) เพิ่มเติม ครั้งที่ ๑/๒๕๖๕ ประกาศ ณ วันที่ ๑๕ มิถุนายน พ.ศ.๒๕๖๕ นั้น

เพื่อให้การปฏิบัติงานตามอำนาจหน้าที่ขององค์การบริหารส่วนตำบลโนนทอง เป็นไปเพื่อประโยชน์ของประชาชนในการจัดทำบริการสาธารณะและกิจกรรมสาธารณะเพื่อให้การพัฒนาบรรลุตามวิสัยทัศน์ที่กำหนดไว้ นายองค์การบริหารส่วนตำบลโนนทองจึงได้แก้ไขแผนพัฒนาท้องถิ่น (พ.ศ. ๒๕๖๖ - ๒๕๗๐) แก้ไขครั้งที่ ๑ / ๒๕๖๖ โดยเป็นไปตามความในข้อ ๔ และข้อ ๒๑ แห่งระเบียบกระทรวงมหาดไทยว่าด้วยการจัดทำแผนพัฒนาขององค์กรปกครองส่วนท้องถิ่น พ.ศ. ๒๕๔๘ แก้ไขเพิ่มเติม นายองค์การบริหารส่วนตำบลโนนทองได้ให้ความเห็นชอบแผนพัฒนาท้องถิ่นที่แก้ไขขององค์การบริหารส่วนตำบลโนนทอง เพื่อเป็นแนวทางในการบริหารกิจการขององค์การบริหารส่วนตำบลโนนทองเรียบร้อยแล้ว


เพื่อให้ความสอดคล้องหรือเชื่อมโยงกันระหว่างแผนพัฒนาท้องถิ่นขององค์การบริหารส่วนตำบลโนนทอง กับแผนพัฒนาเศรษฐกิจและสังคมแห่งชาติ ฉบับที่ ๑๓ (พ.ศ. ๒๕๖๖ - ๒๕๗๐) ยุทธศาสตร์ชาติ ๒๐ ปี (พ.ศ. ๒๕๖๑ - ๒๕๘๐) แผนพัฒนาจังหวัด/กลุ่มจังหวัด/ภาค ยุทธศาสตร์การพัฒนาขององค์กรปกครองส่วนท้องถิ่นในเขตจังหวัด และยุทธศาสตร์องค์กรปกครองส่วนท้องถิ่น ในส่วนที่ ๒ ยุทธศาสตร์องค์กรปกครองส่วนท้องถิ่น และส่วนที่ ๓ การนำแผนพัฒนาท้องถิ่นไปสู่การปฏิบัติ นายองค์การบริหารส่วนตำบลโนนทองจึงได้แก้ไขแผนพัฒนาท้องถิ่น (พ.ศ.๒๕๖๖ - ๒๕๗๐) แก้ไขครั้งที่ ๑ / ๒๕๖๖ โดยเป็นไปตามความในข้อ ๔ และข้อ ๒๑ แห่งระเบียบกระทรวงมหาดไทยว่าด้วยการจัดทำแผนพัฒนาขององค์กรปกครองส่วนท้องถิ่น พ.ศ. ๒๕๔๘ แก้ไขเพิ่มเติม และหนังสือกระทรวงมหาดไทย ที่ มท ๐๘๑๐.๓/ว ๖๐๘๖ ลงวันที่ ๑๙ สิงหาคม ๒๕๖๕ ทั้งนี้ นายองค์การบริหารส่วนตำบลโนนทองได้ให้ความเห็นชอบแผนพัฒนาท้องถิ่นที่แก้ไขขององค์การบริหารส่วนตำบลโนนทองเพื่อเป็นแนวทางในการบริหารกิจการขององค์การบริหารส่วนตำบลโนนทองเรียบร้อยแล้ว

เพื่อให้เป็นไปตามความในข้อ ๒๑ ข้อ ๒๔ และข้อ ๒๕ แห่งระเบียบกระทรวงมหาดไทยว่าด้วยการจัดทำแผนพัฒนาขององค์กรปกครองส่วนท้องถิ่น พ.ศ. ๒๕๔๘ แก้ไขเพิ่มเติม และหนังสือกระทรวงมหาดไทย ที่ มท ๐๘๑๐.๓/ว ๖๐๘๖ ลงวันที่ ๑๙ สิงหาคม ๒๕๖๕ จึงประกาศใช้แผนพัฒนาท้องถิ่น (พ.ศ.๒๕๖๖ - ๒๕๗๐) แก้ไขครั้งที่ ๑ / ๒๕๖๖ ที่นายองค์การบริหารส่วนตำบลโนนทองได้ให้ความเห็นชอบแผนพัฒนาท้องถิ่นที่แก้ไขแล้ว เพื่อนำไปปฏิบัติโดยใช้เป็นกรอบในการจัดทำงบประมาณรายจ่ายประจำปี

งบประมาณรายจ่ายเพิ่มเติม และงบประมาณจากเงินสะสม รวมทั้งวางแนวทางเพื่อให้มีการปฏิบัติให้บรรลุ  
วัตถุประสงค์ตามโครงการพัฒนาที่กำหนดไว้ในแผนพัฒนาท้องถิ่น รายละเอียดปรากฏตามท้ายประกาศนี้

ทั้งนี้ ตั้งแต่วันที่ ๒๔ เดือนกุมภาพันธ์ พ.ศ.๒๕๖๖ เป็นต้นไป

ประกาศ ณ วันที่ ๒๔ เดือนกุมภาพันธ์ พ.ศ.๒๕๖๖



(นายอาทิตย์ พัวตา)


นายกองค์การบริหารส่วนตำบลโนนทอง

## คำนำ

องค์การบริหารส่วนตำบลเป็นหน่วยงานบริหารราชการส่วนท้องถิ่นมีความใกล้ชิดประชาชนมากที่สุด และมีบทบาทสำคัญในการพัฒนาและสร้างสรรค์ความเจริญให้เกิดแก่ประชาชนในท้องถิ่นในการบริหารงานให้เกิดประสิทธิผลและประสิทธิภาพ ตลอดจนการปฏิบัติหน้าที่ขององค์การบริหารส่วนตำบลต้องเป็นไปเพื่อประโยชน์สุขของประชาชน โดยใช้วิธีการบริหารกิจการบ้านเมืองที่ดีและคำนึงถึงการมีส่วนร่วมของประชาชนในการจัดทำแผนพัฒนาท้องถิ่นและเปิดโอกาสให้ประชาชนได้ใช้สิทธิการมีส่วนร่วมในการพัฒนาท้องถิ่นตามบทบัญญัติแห่งรัฐธรรมนูญ และเพื่อให้การปฏิบัติงานขององค์การบริหารส่วนตำบลโนนทองสอดคล้องกับความต้องการของประชาชนที่อยู่บนพื้นฐานความเป็นไปได้ และสามารถแก้ไขปัญหาความเดือดร้อนของประชาชนได้อย่างแท้จริง

องค์การบริหารส่วนตำบลโนนทอง ขอขอบคุณประชาชนทุกหมู่ กำนัน ผู้ใหญ่บ้านทุกหมู่ กลุ่มอาชีพต่างๆ ผู้แทนหน่วยงานราชการ สมาชิกสภาองค์การบริหารส่วนตำบลโนนทอง และ เจ้าหน้าที่ที่ให้ความร่วมมือในการจัดทำแผนพัฒนาท้องถิ่นเป็นอย่างดีและหวังเป็นอย่างยิ่งว่าประชาชนจะได้รับประโยชน์จากแผนพัฒนาท้องถิ่นฉบับนี้ เพื่อเป็นเครื่องมือที่ช่วยให้องค์การบริหารส่วนตำบลโนนทองสามารถดำเนินการพัฒนาได้บรรลุวัตถุประสงค์และเป้าหมายอย่างมีประสิทธิภาพและเกิดประโยชน์สาธารณะสูงสุด สามารถพัฒนาท้องถิ่น ให้เจริญก้าวหน้ายิ่งขึ้นต่อไป

งานนโยบายและแผน  
สำนักปลัด อบต.โนนทอง



# ส่วนที่ ๑

## สภาพทั่วไปและข้อมูลพื้นฐาน


\*\*\*\*\*

### ๑. ด้านกายภาพ

#### ๑.๑ ที่ตั้งของหมู่บ้าน /ชุมชน / ตำบล

องค์การบริหารส่วนตำบลโนนทอง อำเภอบ้านผือ จังหวัดอุดรธานี ซึ่งได้จัดตั้งตามประกาศกระทรวงมหาดไทย เมื่อวันที่ ๑๙ มกราคม พ.ศ. ๒๕๓๙ และได้รับการเปลี่ยนแปลงฐานะของสภาตำบล เป็นองค์การบริหารส่วนตำบล โดยให้มีชื่อตามลำดับที่ ๑๙๘๓ สภาตำบลโนนทอง อำเภอบ้านผือ จังหวัดอุดรธานี เป็นองค์การบริหารส่วนตำบลโนนทอง ตามประกาศกระทรวงมหาดไทย เรื่องการจัดตั้ง หน้า ๒๐๓ เล่ม ๑๑๓ ตอนที่ ๙ ราชกิจจานุเบกษา ๓๐ มกราคม ๒๕๓๙ ซึ่งเป็นองค์กรปกครองส่วนท้องถิ่นหนึ่งใน ๑๓ ตำบลของอำเภอบ้านผือ จังหวัดอุดรธานี ตั้งอยู่ในท้องที่ของที่ว่าการอำเภอบ้านผือ และมีที่ตั้งสำนักงานองค์การบริหารส่วนตำบลโนนทอง อยู่ที่ ๙๒ บ้านโนนหวาย หมู่ที่ ๑๑ ตำบลโนนทอง อำเภอบ้านผือ จังหวัดอุดรธานี ตำบลโนนทองมีเนื้อที่ประมาณ ๑๐๔.๓๐ ตารางกิโลเมตร หรือ ประมาณ ๖๕,๑๘๖ ไร่ และมีอาณาเขตติดต่อกับตำบลต่าง ๆ ดังนี้.-

ทิศเหนือ	ติดต่อกับ ตำบลบ้านผือ	อำเภอบ้านผือ
ทิศใต้	ติดต่อกับ ตำบลสร้างก่อ	อำเภอบ้านผือ
ทิศตะวันออก	ติดต่อกับ ตำบลคำบัง	อำเภอบ้านผือ
ทิศตะวันตก	ติดต่อกับ ตำบลข้าวสาร	อำเภอบ้านผือ



## ๑.๒ ลักษณะภูมิประเทศ

พื้นที่ส่วนใหญ่ของตำบลโนนทองเป็นที่ราบ และที่ราบสูงเป็นบางแห่ง และมีลำห้วยซิด และลำห้วยงาวไหลผ่านบางหมู่บ้าน ซึ่งเหมาะสำหรับการทำไร่ ทำนา ปลูกข้าวนาปี ปลูกมัน ปลูกอ้อย ยางพารา ปาล์ม และการเกษตรอื่นๆ พื้นที่ที่เป็นป่าส่วนมากจะเป็นป่าโปร่ง พื้นที่ดินยังคงที่แร่ธาตุและความอุดมสมบูรณ์อยู่ซึ่งดินสามารถอุ้มน้ำได้ดีพอสมควรเหมาะสมสำหรับการปลูกพืชเศรษฐกิจ และเลี้ยงสัตว์ ซึ่งในรอบปีที่ผ่านมาปริมาณน้ำฝนที่ตกในแต่ละปีอยู่ในเกณฑ์ที่ดี เนื่องจากความอุดมสมบูรณ์ของป่าไม้ยังคงอุดมสมบูรณ์ อยู่บ้าง

## ๑.๓ ลักษณะภูมิอากาศ

ลักษณะอากาศมีลักษณะร้อนชื้น อากาศเปลี่ยนแปลงไปตามฤดู ซึ่งมี ๓ ฤดู ดังนี้

**ฤดูร้อน** เริ่มตั้งแต่กลางเดือนกุมภาพันธ์ไปจนถึงกลางเดือนพฤษภาคม อากาศร้อนและแห้งแล้ง แต่บางครั้งอาจมีอากาศเย็น บ้างครั้งเกิดพายุฝนฟ้าคะนองและลมกระโชกแรงหรืออาจมีลูกเห็บตกก่อให้เกิดความเสียหายแก่ประชาชนทุกปี เรียกว่า “พายุฤดูร้อน” อากาศร้อน จะมีอุณหภูมิระหว่าง ๓๕ - ๓๙.๙๙ องศาเซลเซียส ร้อนจัด มีอุณหภูมิประมาณ ๔๐ องศาเซลเซียสขึ้นไป

**ฤดูฝน** เริ่มตั้งแต่กลางเดือนพฤษภาคม ฝนตกมากในช่วงเดือน พฤษภาคม - ตุลาคม แต่อาจเกิด “ช่วงฝนทิ้ง” ซึ่งอาจนานประมาณ ๑ - ๒ สัปดาห์หรือบางปีอาจเกิดขึ้นรุนแรงและมีฝนน้อยนานนับเดือน ในเดือนกรกฎาคม แต่ในเขตเทศบาลไม่เคยเกิดอุทกภัยรุนแรง มีฝนตกเฉลี่ยประมาณ ๙๐๐ มิลลิเมตร

**ฤดูหนาว** เริ่มตั้งแต่กลางเดือนตุลาคมถึงกลางเดือนกุมภาพันธ์ ในช่วงกลางเดือนตุลาคมนานราว ๑-๒ สัปดาห์ เป็นช่วงเปลี่ยนฤดูจากฤดูฝนเป็นฤดูหนาว อากาศแปรปรวนไม่แน่นอน อาจเริ่มมีอากาศเย็นหรืออาจยังมีฝนฟ้าคะนอง อากาศหนาวอุณหภูมิต่ำสุด ประมาณ ๑๕ องศา

## ๑.๔ ลักษณะของดิน

ดินจัดอยู่ในพวกดินร่วนปนทราย และหินลูกรัง พื้นที่เป็นคลื่นลูกระนาบ พื้นที่ส่วนใหญ่ใช้เพื่อการเกษตร ปลูกสัตว์ ปลูกไม้เศรษฐกิจโดยเฉพาะการทำนา ทำสวนพืชผักต่างๆ โดยทั่วไปเป็นดินทราย ประมาณ ๕๗% ดินเหนียวปนลูกรัง ๔๐% และดินลูกรังประมาณ ๓ %

## ๑.๕ ลักษณะของแหล่งน้ำ ประกอบด้วย

๑. ลำห้วยซิด หมู่บ้านที่ได้รับประโยชน์ คือ บ้านคู หมู่ที่ ๑ ,บ้านดง หมู่ที่ ๒ ,บ้านโพน หมู่ที่ ๓ ,บ้านโนนแดง หมู่ที่ ๔ ,บ้านโนนคู่ หมู่ที่ ๕

๒. ลำห้วยงาว (ตอนต้น และตอนกลาง) หมู่บ้านที่ได้รับผลประโยชน์ คือ บ้านนาเตย หมู่ที่ ๑๐ บ้านนาไฮ หมู่ที่ ๙ หมู่ที่ ๑๔

๓. ลำห้วยกุดน้ำหมาก หมู่บ้านที่ได้รับผลประโยชน์ คือ บ้านคู หมู่ที่ ๑

๔. ลำห้วยกุดหลง หมู่บ้านที่ได้รับผลประโยชน์ คือ บ้านคู หมู่ที่ ๑

๕. ลำห้วยนาแต่ หมู่บ้านที่ได้รับผลประโยชน์ คือ บ้านดง หมู่ที่ ๒

๖. หนองฤๅ หมู่บ้านที่ได้รับผลประโยชน์ คือ บ้านโนนแดง , บ้านโนนหวาย

## ๑.๖ ลักษณะของไม้และป่าไม้

พื้นที่ในเขตองค์การบริหารส่วนตำบลโนนทอง ส่วนมากเป็นป่าไม้เบญจพรรณ แต่ก็ได้ส่งเสริมการเพิ่มพื้นที่สีเขียวโดยการปลูกต้นไม้ การปลูกหญ้าแฝก ตามที่สาธารณะต่าง ๆ อาทิเช่น วัด โรงเรียน หนองน้ำ เพื่อส่งเสริมและรักษาสภาพแวดล้อมให้ดีขึ้น โดยการพยายามรณรงค์ฟื้นฟูสภาพป่า แหล่งน้ำ พร้อมทั้งการป้องกันและปราบปรามผู้บุกรุกที่ทำลายทรัพยากรธรรมชาติอย่างจริงจังตามอำนาจหน้าที่ ทำให้สภาพแวดล้อมตามธรรมชาติมีสภาพที่ดี และมีความอุดมสมบูรณ์ขึ้น ด้านอากาศก็ดีขึ้น แหล่งน้ำในเขตพื้นที่สามารถใช้น้ำในการอุปโภค - บริโภคได้อย่างพอเพียงกับความต้องการของประชาชน

## ๒. ด้านการเมือง/การปกครอง

### ๒.๑ เขตการปกครอง

องค์การบริหารส่วนตำบลโนนทอง มีฐานะเป็นนิติบุคคล มีหมู่บ้านในเขตองค์การบริหารส่วนตำบลโนนทอง ทั้งหมด จำนวน ๑๕ หมู่บ้าน แต่ละหมู่บ้านมีกรรมการซึ่งเป็นตัวแทนของหมู่บ้าน ประชาชนให้ความร่วมมือด้านการเลือกตั้งเป็นอย่างดี เช่น การเลือกตั้งสมาชิกสภาองค์การบริหารส่วนตำบล ในปี พ.ศ. ๒๕๕๕ มีกำนันตำบลโนนทอง และผู้ใหญ่บ้าน เป็นผู้ปกครองดูแลแต่ละเขตการปกครอง ดังนี้

หมู่ที่/หมู่บ้าน	ชื่อ - สกุล	ตำแหน่ง
หมู่ที่ ๑ บ้านคู	นายสุรพล หนั่นสุข	กำนันตำบลโนนทอง
หมู่ที่ ๒ บ้านบ้านดง	นายประยุทธ์ พิมมะทา	ผู้ใหญ่บ้าน
หมู่ที่ ๓ บ้านโพน	นายคมสันต์ สุ่มังเกษตร	ผู้ใหญ่บ้าน
หมู่ที่ ๔ บ้านโนนแดง	นายสาคร ทิพย์ชัย	ผู้ใหญ่บ้าน
หมู่ที่ ๕ บ้านโนนดู่	นายวิชัย ลือคำหาญ	ผู้ใหญ่บ้าน
หมู่ที่ ๖ บ้านโนนทอง	นางจินตนา ตั้งชัยสิน	ผู้ใหญ่บ้าน
หมู่ที่ ๗ บ้านดอนตาล	นายบรรเลง บุญเรือง	ผู้ใหญ่บ้าน
หมู่ที่ ๘ บ้านดงบัง	นายมนูญ จันทร์ดวง	ผู้ใหญ่บ้าน
หมู่ที่ ๙ บ้านนาไฮ	นายศพล ทองเคน	ผู้ใหญ่บ้าน
หมู่ที่ ๑๐ บ้านนาเตย	นางแพง ภูมิกระจาย	ผู้ใหญ่บ้าน
หมู่ที่ ๑๑ บ้านโนนหวาย	นายประดิษฐ์ เกรงขาม	ผู้ใหญ่บ้าน
หมู่ที่ ๑๒ บ้านดอนตาล	นายพิพัฒน์ แสงดา	ผู้ใหญ่บ้าน
หมู่ที่ ๑๓ บ้านดงบัง	นายพรพนา พิลากุล	ผู้ใหญ่บ้าน
หมู่ที่ ๑๔ บ้านนาไฮ	นายไพรัตน์ บุญใหญ่	ผู้ใหญ่บ้าน
หมู่ที่ ๑๕ บ้านนาเตย	นายเชียว วงษ์เพ็ง	ผู้ใหญ่บ้าน

### ๒.๒ การเลือกตั้ง

องค์การบริหารส่วนตำบลโนนทอง แบ่งเขตการเลือกตั้งออกเป็น ๑๕ หมู่บ้าน ดังนั้นเขตเลือกตั้งองค์การบริหารส่วนตำบลโนนทอง จึงแบ่งออกเป็น ๑๕ เขต ดังนี้

จำนวนผู้มีสิทธิเลือกตั้ง (ข้อมูลเมื่อวันที่ ๒๘ เมษายน ๒๕๖๔)

ลำดับที่	หมู่บ้าน/หมู่ที่	ชาย (คน)	หญิง (คน)	รวม (คน)
๑.	บ้านคู หมู่ที่ ๑	๓๗๗	๔๑๗	๗๙๔
๒.	บ้านดง หมู่ที่ ๒	๓๘๒	๓๘๑	๗๖๓
๓.	บ้านโพน หมู่ที่ ๓	๓๕๐	๓๔๑	๖๙๑
๔.	บ้านโนนแดง หมู่ที่ ๔	๒๐๙	๒๐๓	๔๑๒
๕.	บ้านโนนดู่ หมู่ที่ ๕	๓๔๔	๓๔๐	๖๘๔
๖.	บ้านโนนทอง หมู่ที่ ๖	๒๕๕	๒๘๓	๕๓๘
๗.	บ้านดงบัง หมู่ที่ ๗	๓๕๕	๓๖๑	๗๑๖
๘.	บ้านดอนตาล หมู่ที่ ๘	๒๒๘	๒๓๗	๔๖๕
๙.	บ้านนาไฮ หมู่ที่ ๙	๒๒๕	๒๓๔	๔๕๙
๑๐.	บ้านนาเตย หมู่ที่ ๑๐	๒๕๔	๒๕๓	๕๐๗



๑๑	โนนหวาย หมู่ที่ ๑๑	๑๕๖	๑๖๕	๓๒๑
๑๒	บ้านดอนตาล หมู่ที่ ๑๒	๒๗๑	๒๔๙	๕๒๐
๑๓	บ้านดงบัง หมู่ที่ ๑๓	๓๐๔	๒๘๙	๕๙๓
๑๔	บ้านนาไฮ หมู่ที่ ๑๔	๒๒๒	๒๓๑	๔๕๓
๑๕	บ้านนาเตย หมู่ที่ ๑๕	๓๑๒	๓๑๖	๖๒๘
รวม		๔,๒๔๔	๔,๓๐๐	๘,๕๔๔

จำนวนผู้มาใช้สิทธิเลือกตั้ง ครั้งล่าสุด (พ.ศ.๒๕๖๓)

- จำนวนผู้มีสิทธิเลือกตั้งนายกองค์การบริหารส่วนจังหวัด ๘,๔๔๓ คน และมีผู้มาใช้สิทธิเลือกตั้งนายกองค์การบริหารส่วนจังหวัด ๔,๗๒๑ คน คิดเป็นร้อยละ ๔๔
  - จำนวนผู้มีสิทธิเลือกตั้งสมาชิกสภาองค์การบริหารส่วนจังหวัด ๘,๔๒๑ คน และมีผู้มาใช้สิทธิเลือกตั้งสมาชิกสภาองค์การบริหารส่วนจังหวัด ๔,๖๙๘ คน คิดเป็นร้อยละ ๔๔
- ที่มา : สำนักงานคณะกรรมการการเลือกตั้งประจำจังหวัดอุดรธานี

๓. ประชากร

๓.๑ ข้อมูลเกี่ยวกับจำนวนประชากร

รายการ	ปี ๒๕๖๐	ปี ๒๕๖๑	ปี ๒๕๖๒	ปี ๒๕๖๓	ปี ๒๕๖๔
ประชากรชาย	๕,๕๒๖	๕,๕๒๙	๕,๕๒๖	๕,๕๙๔	๕,๔๙๑
ประชากรหญิง	๕,๓๘๒	๕,๓๘๑	๕,๓๘๕	๕,๔๒๘	๕,๔๒๘
รวมประชากร	๑๐,๙๐๘	๑๐,๙๑๐	๑๐,๙๑๑	๑๐,๙๒๒	๑๐,๙๑๙
ครัวเรือน	๒,๗๕๔	๒,๗๕๔	๒,๘๒๑	๒,๘๗๔	๒,๘๘๖

ลำดับที่	หมู่บ้าน/หมู่ที่	ประชากร (ชาย)	ประชากร (หญิง)	รวม	จำนวนครัวเรือน	พื้นที่ (ไร่)
๑.	บ้านคู หมู่ที่ ๑	๔๖๙	๕๒๔	๙๙๓	๒๘๒	๕,๘๒๕
๒.	บ้านดง หมู่ที่ ๒	๔๙๕	๔๘๘	๙๘๓	๒๓๖	๔,๕๗๕
๓.	บ้านโพน หมู่ที่ ๓	๔๓๔	๔๓๔	๘๖๘	๒๑๑	๕,๒๐๐
๔.	บ้านโนนแดง หมู่ที่ ๔	๒๙๔	๒๕๕	๕๔๙	๑๓๙	๓,๖๗๗
๕.	บ้านโนนดู่ หมู่ที่ ๕	๔๔๓	๔๕๔	๘๙๗	๒๓๘	๖,๐๐๙
๖.	บ้านโนนทอง หมู่ที่ ๖	๓๓๕	๓๓๔	๖๖๙	๒๑๔	๗,๔๐๕
๗.	บ้านดงบัง หมู่ที่ ๗	๔๓๘	๔๓๕	๘๗๓	๒๕๗	๖,๗๓๕
๘.	บ้านดอนตาล หมู่ที่ ๘	๓๐๓	๒๙๓	๕๙๖	๑๘๖	๔,๖๐๓
๙.	บ้านนาไฮ หมู่ที่ ๙	๒๙๒	๓๐๔	๖๖๔	๑๗๖	๓,๑๓๖
๑๐.	บ้านนาเตย หมู่ที่ ๑๐	๓๓๕	๓๒๙	๖๖๔	๒๑๕	๕,๖๐๗
๑๑.	โนนหวาย หมู่ที่ ๑๑	๑๙๘	๒๐๓	๔๐๑	๑๐๒	๔,๒๔๓
๑๒.	บ้านดอนตาล หมู่ที่ ๑๒	๓๕๓	๓๑๙	๖๗๒	๑๗๒	๒,๑๓๒
๑๓.	บ้านดงบัง หมู่ที่ ๑๓	๓๙๘	๓๗๘	๗๗๖	๑๗๒	๓,๐๕๗
๑๔.	บ้านนาไฮ หมู่ที่ ๑๔	๒๙๑	๒๗๑	๕๖๒	๑๒๖	๑,๕๖๖
๑๕.	บ้านนาเตย หมู่ที่ ๑๕	๔๑๓	๔๐๗	๘๒๐	๑๖๐	๓,๕๐๒
รวม		๕,๔๙๑	๕,๔๒๘	๑๐,๙๑๙	๒,๘๘๖	๖๕,๑๘๖

### ๓.๒ ช่วงอายุและจำนวนประชากร

ช่วงอายุ	ประชากร (ชาย)	ประชากร (หญิง)	รวม
น้อยกว่า ๑ ปี	๔๑	๕๔	๙๕
๑-๕	๒๕๙	๓๐๖	๕๖๕
๖-๑๐	๓๙๙	๓๒๗	๗๒๖
๑๑-๑๕	๔๐๔	๓๑๗	๗๒๑
๑๖-๒๐	๓๖๗	๓๓๐	๖๙๗
๒๑-๒๕	๔๐๐	๓๙๑	๗๙๑
๒๖-๓๐	๔๑๕	๓๙๕	๘๑๐
๓๑-๓๕	๔๗๔	๔๙๓	๙๖๗
๓๖-๔๐	๕๑๓	๕๐๐	๑,๐๑๓
๔๑-๔๕	๕๕๕	๕๖๕	๑,๐๒๐
๔๖-๕๐	๕๙๑	๕๐๖	๙๙๗
๕๑-๖๐	๓๘๕	๓๙๑	๗๗๖
๖๑-๖๕	๓๑๓	๓๓๓	๖๔๖
๖๖-๗๐	๑๗๙	๒๓๕	๔๑๔
๗๑-๗๕	๑๒๙	๑๖๗	๒๙๖
๗๖-๘๐	๘๒	๙๑	๑๗๓
๘๑-๘๕	๕๑	๗๑	๑๒๒
๘๖-๙๐	๑๕	๑๗	๓๒
๙๑-๙๕	๑๓	๑๓	๒๖
๙๖-๑๐๐	๕	๔	๙
มากกว่า ๑๐๐ ปี	๑	๒	๓
รวม	๕,๔๙๑	๕,๔๒๘	๑๐,๙๑๙

ที่มา : เว็บไซต์สำนักงานบริหารการทะเบียน กรมการปกครอง ระบบสถิติประชากร และ สำนักทะเบียนอำเภอบ้านฝาง

#### ๔. สภาพทางสังคม

##### ๔.๑ การศึกษา

จำนวนนักเรียนโรงเรียนสังกัด สพฐ.และศูนย์พัฒนาเด็กเล็ก

ศูนย์พัฒนาเด็กเล็กสังกัดท้องถิ่น จำนวน ๗ ศูนย์ ดังนี้.-

ศูนย์พัฒนาเด็กเล็กสังกัดท้องถิ่น	จำนวนเด็ก (คน)	จำนวนครู (คน)	จำนวน ห้องเรียน (ห้อง)	หมายเหตุ
๑. ศูนย์พัฒนาเด็กเล็ก	๑๖	๑๖	๒	
๒. ศูนย์พัฒนาเด็กเล็ก	๑๔	๑๔	๒	
๓. ศูนย์พัฒนาเด็กเล็ก	๕๖	๕	๓	
๔. ศูนย์พัฒนาเด็กเล็ก	๒๘	๒๘	๒	

๕. ศูนย์พัฒนาเด็กเล็ก	๓๓	๓๓	๒	
๖. ศูนย์พัฒนาเด็กเล็ก	๒๓	๒๓	๒	
๗. ศูนย์พัฒนาเด็กเล็ก	๒๕	๒๕	๒	
รวมจำนวนทั้งสิ้น	๑๙๕	๑๙๔	๑๕	

## โรงเรียนสังกัด สพฐ.

โรงเรียน	จำนวนเด็ก (คน)	จำนวนครู (คน)	จำนวน ห้องเรียน (ห้อง)	หมายเหตุ
๑. โรงเรียนบ้านคูดงประชาสรรค์	๑๒๙	๑๕		
๒. โรงเรียนบ้านโนนแดง	๕๗	๖		
๓. โรงเรียนบ้านโนนคู	๗๑	๔		
๔. โรงเรียนโนนทองโนนหวาย	๑๒๔	๑๕		
๕. โรงเรียนดอกลาดดงบังวิทยา	๑๗๖	๑๙		
๖. โรงเรียนบ้านนาไฮ	๗๙	๕		
๗. โรงเรียนบ้านนาเตย	๑๓๘	๗		
รวมจำนวนทั้งสิ้น	๗๗๔	๗๑		

ที่มา : กองการศึกษา ศาสนาและวัฒนธรรม

ข้อมูล ณ วันที่ ๕/๑๘/๒๕๖๔

## ๔.๒ สาธารณสุข

จากการสำรวจข้อมูลพื้นฐานพบว่า ประชาชนส่วนมากมีสุขภาพที่ดี มีการคัดกรองสุขภาพให้กับประชาชนกลุ่มเสี่ยง โรคที่มักเกิดแก่ประชากรในชุมชน ได้แก่ โรคความดัน เบาหวาน พยาธิใบไม้ในตับ และโรคอื่นๆ ซึ่งโดยส่วนใหญ่เกิดจากปัญหา คือ ประชาชนบางรายไม่ยอมไปคัดกรองหรือตรวจสุขภาพประจำปี กินอาหารที่ไม่ถูกสุขลักษณะ การใช้จ่ายเพื่อบำบัดอาการเจ็บป่วยที่ไม่เหมาะสม การออกกำลังกายยังไม่สม่ำเสมอ และองค์การบริหารส่วน

ตำบลโนนทองมีแนวทางการแก้ไขปัญหา คือ องค์การบริหารส่วนตำบลโนนทอง ร่วมกับหน่วยงานสาธารณสุขในเขตพื้นที่ ได้จัดกิจกรรมร่วมมือกันรณรงค์ให้ชุมชนเห็นความสำคัญในเรื่องนี้ซึ่งก็ได้ผลในระดับหนึ่ง โดยประชาชนส่วนใหญ่ให้ความร่วมมือเป็นอย่างดี แต่ต้องเป็นการดำเนินการอย่างต่อเนื่องเป็นประจำทุกปี

## หน่วยงานด้านสาธารณสุข

๑. โรงพยาบาลส่งเสริมสุขภาพตำบลโนนทอง จำนวน ๑ แห่ง
๒. โรงพยาบาลส่งเสริมสุขภาพตำบลนาเตย จำนวน ๑ แห่ง
๓. ศูนย์สาธารณสุขมูลฐานชุมชนประจำหมู่บ้าน จำนวน ๑๕ หมู่
๔. คลินิกเอกชน จำนวน ๑ แห่ง
  - คลินิกศัลยกรรม หมู่ที่ ๑
๕. ศูนย์บริการแพทย์ที่ปฏิบัติหน้าที่ในสถานพยาบาลทุกแห่ง ทุกสังกัดในเขตพื้นที่
  - พยาบาล จำนวน ๒ คน
  - เจ้าพนักงานสาธารณสุขชุมชน จำนวน ๑ คน
  - อาสาสมัครสาธารณสุขประจำหมู่บ้าน จำนวน ๒๒๐ คน
  - แพทย์ประจำตำบล จำนวน ๑ คน

๖. ระบบการแพทย์ฉุกเฉิน (กู้ชีพ - กู้ภัย) จำนวน ๑ แห่ง

๔.๓ อาชญากรรม

องค์การบริหารส่วนตำบลโนนทอง ในเขตพื้นที่นั้นส่วนใหญ่ไม่ค่อยมีเหตุอาชญากรรมเกิดขึ้น แต่มีเพียงเหตุการณ์เล็กน้อยในทรัพย์สินประชาชนในบางเวลา ซึ่งองค์การบริหารส่วนตำบลโนนทองก็ได้ดำเนินการป้องกันการเกิดเหตุดังกล่าว จากการสำรวจข้อมูลพื้นฐานพบว่า ส่วนมากครัวเรือนมีการป้องกันอุบัติภัยอย่างถูกวิธี มีความปลอดภัยในชีวิตและทรัพย์สิน วิธีการแก้ปัญหาขององค์การบริหารส่วนตำบลโนนทองที่สามารถดำเนินการได้ตามอำนาจหน้าที่และงบประมาณที่มีอยู่อย่างจำกัด คือการติดตั้งสัญญาณไฟกระพริบทางร่วมทางแยก การติดตั้งกระจกโค้งบริเวณจุดเสี่ยง รวมทั้งได้ตั้งจุดตรวจ จุดสกัด จุดบริการ ในช่วงเทศกาลที่มีวันหยุดหลายวันเพื่ออำนวยความสะดวกให้กับประชาชน เช่น เทศกาลวันขึ้นปีใหม่ และเทศกาลวันสงกรานต์ เป็นต้นซึ่งปัญหาที่พบเป็นประจำ คือ การทะเลาะวิวาทของกลุ่มวัยรุ่นโดยเฉพาะในสถานที่จัดงานดนตรี งานมหรสพ เป็นปัญหาที่ชุมชนได้รับผลกระทบเป็นอย่างมาก โดยองค์การบริหารส่วนตำบลโนนทองได้ดำเนินการแก้ไขปัญหาคือการแจ้งเตือนให้ผู้ปกครองดูแลบุตรหลานของตน ประชาสัมพันธ์ให้ทราบถึงผลกระทบ ผลเสียหาย และโทษที่ได้รับจากการเกิดเหตุทะเลาะวิวาท การขอความร่วมมือไปยังผู้นำ การขอคำสั่งจาก ตำรวจ ผู้นำ อปพร. เพื่อระงับเหตุไม่ให้เกิดความรุนแรง แต่ถ้าจะไม่ให้เกิดขึ้นเลยยังเป็นปัญหาที่ปัจจุบันไม่สามารถที่จะดำเนินการแก้ไขได้ ทั้งที่ในการดำเนินการในแต่ละครั้งได้มีการร่วมมือกันหลายฝ่าย ดังนั้นเป็นเรื่องที่ทางองค์การบริหารส่วนตำบลโนนทองจะต้องหาวิธีที่จะแก้ไขปัญหาให้กับประชาชนต่อไปตามอำนาจหน้าที่ที่สามารถดำเนินการได้ต่อไป

๔.๔ ยาเสพติด

ปัญหายาเสพติดในหมู่บ้านในเขตพื้นที่ขององค์การบริหารส่วนตำบลโนนทองนั้น จากการประชุมร่วมกันระหว่างหน่วยงานของรัฐ และผู้นำหมู่บ้าน ตำรวจชุมชน ได้แจ้งให้ที่ประชุมทราบนั้น พบว่าในเขตองค์การบริหารส่วนตำบลโนนทองมีผู้ที่ติดยาเสพติดในกลุ่มเด็กวัยรุ่นช่วงระหว่างตั้งแต่ มัธยมศึกษาตอนต้น และกลุ่มวัยรุ่น ซึ่งมีการมึนเมาของเด็กวัยรุ่นตามแหล่งต่าง ๆ ของแต่ละหมู่บ้าน เจ้าหน้าที่สถานีตำรวจภูธรอำเภอบ้านผือ ได้ดำเนินการจับกุม กวาดล้างทั้งผู้เสพ และผู้ค้าไปแล้ว แต่ยังคงเหลือบางส่วนที่ยังกวาดล้างไม่หมดเหลือเพียงเล็กน้อย เหตุผลก็สืบเนื่องมาจากว่าได้รับความร่วมมือกับทางผู้นำ ประชาชน หน่วยงานขององค์การบริหารส่วนตำบลโนนทองที่ช่วยสอดส่องดูแลอยู่เป็นประจำ ซึ่งการแก้ไขปัญหาขององค์การบริหารส่วนตำบลโนนทอง นั้น สามารถทำได้เฉพาะตามอำนาจหน้าที่เท่านั้น เช่น การณรงค์ การประชาสัมพันธ์ การแจ้งเบาะแส การฝึกอบรมให้ความรู้ ถ้านอกเหนือจากอำนาจหน้าที่ ก็เป็นเรื่องของอำเภอหรือตำรวจแล้วแต่กรณี ทั้งนี้ องค์การบริหารส่วนตำบลโนนทองก็ได้ให้ความร่วมมือเป็นอย่างดีสำหรับการแก้ไขปัญหาในเรื่องนี้

๔.๕ การสังคมสงเคราะห์

องค์การบริหารส่วนตำบลโนนทอง ได้ดำเนินการด้านสังคมสงเคราะห์ รายละเอียดดังนี้

๑. ดำเนินการจ่ายเบี้ยยังชีพให้กับผู้สูงอายุ ผู้พิการ และผู้ป่วยเอดส์
  - ๑.๑ เบี้ยยังชีพผู้สูงอายุ จำนวน ๑,๖๖๕ คน คิดเป็นเงิน ๑๓,๐๘๔,๘๐๐ บาท
 

แบ่งช่วงอายุ ดังนี้		
อายุ ๖๐-๖๙ ปี	จำนวน ๑,๐๐๗ คน/๖๐๐/๑๒	คิดเป็นเงิน ๗,๒๕๐,๔๐๐ บาท
อายุ ๗๐-๗๙ ปี	จำนวน ๔๖๔ คน/๗๐๐/๑๒	คิดเป็นเงิน ๓,๘๙๗,๖๐๐ บาท
อายุ ๘๐-๘๙ ปี	จำนวน ๑๖๓ คน/๘๐๐/๑๒	คิดเป็นเงิน ๑,๕๖๔,๘๐๐ บาท
อายุ ๙๐ ปีขึ้นไป	จำนวน ๓๑ คน/๑,๐๐๐/๑๒	คิดเป็นเงิน ๓๗๒,๐๐๐ บาท
  - ๑.๒ เบี้ยยังชีพคนพิการ จำนวน ๒๙๘ คน คิดเป็นเงิน ๒,๙๐๘,๘๐๐ บาท
 

อายุ ๑๘ ปีขึ้นไป	จำนวน ๒๗๘ คน/๘๐๐/๑๒	คิดเป็นเงิน ๒,๖๖๘,๘๐๐ บาท
------------------	---------------------	---------------------------

- อายุต่ำกว่า ๑๘ ปีขึ้นไป จำนวน ๒๐ คน/๑,๐๐๐/๑๒ คิดเป็นเงิน ๒๔๐,๐๐๐ บาท
- ๑.๓ เบี้ยยังชีพผู้ป่วยเอดส์ จำนวน ๒๓ คน/๕๐๐/๑๒ คิดเป็นเงิน ๑๓๘,๐๐๐ บาท
๒. รั้งทะเบียนและประสานโครงการเงินอุดหนุนเพื่อการเลี้ยงดูเด็กแรกเกิด
๓. ประสานงานเกี่ยวกับการทำบัตรผู้พิการ
๔. จัดตั้งโครงการเพื่อช่วยเหลือผู้ยากจน ผู้ยากไร้ ผู้มีรายได้น้อย และผู้ด้อยโอกาสไร้ที่พึ่ง
๕. จัดตั้งโครงการปรับปรุงซ่อมแซมบ้านคนยากจน

## ๕. ระบบบริการพื้นฐาน

ในเขตองค์การบริหารส่วนตำบลโนนทองมีระบบบริการพื้นฐาน ดังนี้

### ๕.๑ การคมนาคมขนส่ง

องค์การบริหารส่วนตำบลโนนทองเป็นชุมชนชนบท ห่างจากอำเภอประมาณ ๑๓ กิโลเมตร และห่างจากจังหวัดอุดรธานีประมาณ ๖๐ กิโลเมตร ห่างจากกรุงเทพมหานคร ๕๘๓ กิโลเมตร ซึ่งการคมนาคมเขตตำบลโนนทองที่ใช้เป็นเส้นทางสายหลักคือ

- ถนนลาดยางสายบ้านคู - โนนธาตุ หมายเลข อด ๓๒๐๖ ผ่าน บ้านคู บ้านโพน โนนหวาย โนนทอง ดอนตาล ดงบัง นาเตยเข้าสู่เขตอำเภอกุดจับ เป็นถนนลาดยางและคอนกรีต ๒๓ กม. อีก ๑.๕ เป็นถนนลูกรัง อยู่ในความรับผิดชอบขององค์การบริหารส่วนจังหวัดอุดรธานี
- ถนนลาดยางสายบ้านดง - ชัยเจริญ ผ่านบ้านดง และเข้าเขตเทศบาลตำบลคำบัง เป็นถนนลูกรัง ๒ กิโลเมตร อยู่ในความรับผิดชอบขององค์การบริหารส่วนจังหวัดอุดรธานี
- ถนนสายดงหมู - ข้าวสาร หมายเลข อด ๓๐๓๒ เริ่มต้นที่บ้านดงหมู ตำบลคำบัง ผ่านบ้านนาล้อม บ้านโนนคู บ้านโนนทองเข้าสู่ตำบลข้าวสาร เป็นถนนลาดยาง ๖ กม. อีก ๘ กม. เป็นถนนลูกรัง อยู่ในความรับผิดชอบของทางหลวงชนบท. จังหวัดอุดรธานี และ องค์การบริหารส่วนจังหวัดอุดรธานี
- ถนนสายนาไฮ - นาเตย หมายเลข อด. ๓๒๑๓ เริ่มแยกจากถนนสายบ้านผือ - นาคำไฮ แยก กม.ที่ ๑๖ ผ่านบ้านนาไฮ ถึงบ้านนาเตย เป็นถนนลาดยางมีระยะทาง ๗ กม. อยู่ในความรับผิดชอบของกรมทางหลวงชนบท จังหวัดอุดรธานี

### ๕.๒ เส้นทางคมนาคม

ในเขตองค์การบริหารส่วนตำบลโนนทอง มีเส้นทางคมนาคมในพื้นที่องค์การบริหารส่วนตำบลโนนทองที่เป็นถนนคอนกรีตเสริมเหล็ก ร้อยละ ๗๐ เป้าหมายคือต้องการให้ได้มากกว่านี้หรือร้อยละ ๑๐๐ โดยผู้บริหารมีนโยบายที่จะดำเนินการก่อสร้างถนนคอนกรีตเสริมเหล็กทุกสาย ปัญหาคือ องค์การบริหารส่วนตำบลโนนทองไม่สามารถดำเนินการได้เนื่องจากงบประมาณที่มีจำกัด ปัจจุบันองค์การบริหารส่วนตำบลโนนทองมีเส้นทางคมนาคม ดังนี้

#### (๑) การคมนาคม การจราจร

เส้นทางคมนาคมที่ใช้ติดต่อในเขตองค์การบริหารส่วนตำบลโนนทองและพื้นที่ใกล้เคียงมีดังนี้

##### ๑.๑) ถนนลาดที่อยู่ในความรับผิดชอบขององค์การบริหารส่วนจังหวัด

- ถนนลาดยางสายบ้านคู - โนนธาตุ หมายเลข อด ๓๐๒๖
- ถนนลาดยางสายบ้านดง - ชัยเจริญ
- ถนนลาดยางสายบ้านโพน - ภูดิน
- ถนนลาดยางสายดงหมู - ข้าวสาร
- ถนนลาดยางสายบ้านดอนตาล - นาไฮ

##### ๑.๒) ถนนในส่วนที่รับผิดชอบขององค์การบริหารส่วนตำบลโนนทอง ถนนคอนกรีตเสริมเหล็ก จำนวน ๑๕ หมู่บ้านดังนี้

- บ้านคู หมู่ที่ ๑ ถนนกว้าง ๔ เมตร ยาว ๔,๖๘๙ เมตร
- บ้านดง หมู่ที่ ๒ ถนนกว้าง ๔ เมตร ยาว ๔,๙๕๐ เมตร

- บ้านโพน หมู่ที่ ๓ ถนนกว้าง ๔ เมตร ยาว ๕,๐๑๒ เมตร
- บ้านโนนแดง หมู่ที่ ๔ ถนนกว้าง ๔ เมตร ยาว ๓,๖๘๙ เมตร
- บ้านโนนตู หมู่ที่ ๕ ถนนกว้าง ๔ เมตร ยาว ๓,๘๐๒ เมตร
- บ้านโนนทอง หมู่ที่ ๖ ถนนกว้าง ๔ เมตร ยาว ๓,๐๙๐ เมตร
- บ้านดอนตาล หมู่ที่ ๗ ถนนกว้าง ๔ เมตร ยาว ๔,๙๒๑ เมตร
- บ้านดงบัง หมู่ที่ ๘ ถนนกว้าง ๔ เมตร ยาว ๔,๖๘๔ เมตร
- บ้านนาไฮ หมู่ที่ ๙ ถนนกว้าง ๔ เมตร ยาว ๔,๙๒๑ เมตร
- บ้านนาเตย หมู่ที่ ๑๐ ถนนกว้าง ๔ เมตร ยาว ๓,๙๒๖ เมตร
- บ้านโนนหวาย หมู่ที่ ๑๑ ถนนกว้าง ๔ เมตร ยาว ๒,๘๑๐ เมตร
- บ้านดอนตาล หมู่ที่ ๑๒ ถนนกว้าง ๔ เมตร ยาว ๕,๘๒๙ เมตร
- บ้านดงบัง หมู่ที่ ๑๓ ถนนกว้าง ๔ เมตร ยาว ๔,๙๑๐ เมตร
- บ้านนาไฮ หมู่ที่ ๑๔ ถนนกว้าง ๔ เมตร ยาว ๔,๓๒๘ เมตร
- บ้านนาเตย หมู่ที่ ๑๕ ถนนกว้าง ๔ เมตร ยาว ๔,๙๘๗ เมตร

ถนนลูกรังที่อยู่ในความรับผิดชอบขององค์การบริหารส่วนตำบลโนนทอง ดังนี้.-

- ถนนลูกรังสายวัดอรุณ - รอบเมือง ถนนกว้าง ๔ เมตร ยาว ๑,๘๐๐ เมตร
- ถนนลูกรังสายบ้านคู-สุดเขตโนนทอง บ้านโคกสีแก้ว ถนนกว้าง ๔ เมตร ยาว ๑,๙๐๐ เมตร
- ถนนลูกรังสายแยกลาดยางบ้านดง - เส้นบ้านโคกสีแก้ว ถนนกว้าง ๔ เมตร ยาว ๒,๐๐๐ เมตร
- ถนนลูกรังสายสุดลาดยางบ้านดง - เขต อบต.โนนทอง ถนนกว้าง ๖ เมตร ยาว ๓,๘๐๐ เมตร
- ถนนลูกรังสายแยกลาดยางบ้านดง - บ้านโนนแดง ถนนกว้าง ๕ เมตร ยาว ๑,๕๐๐ เมตร
- ถนนลาดยางบ้านดงชัยเจริญ - สะพานบ้านโพน ถนนกว้าง ๕ เมตร ยาว ๒,๖๐๐ เมตร
- ถนนลูกรังบ้านโนนแดง - บ้านโนนตู ถนนกว้าง ๖ เมตร ยาว ๓,๐๐๐ เมตร
- ถนนลูกรังสายบ้านโนนตู - สร้างก่อ ถนนกว้าง ๖ เมตร ยาว ๕,๘๐๐ เมตร
- ถนนลูกรังสายแยกลาดยางโนนตู - ออกเส้นทางสร้างก่อ ถนนกว้าง ๖ เมตร ยาว ๒,๒๐๐ เมตร
- ถนนลูกรังสายบ้านดอนตาล - สร้างก่อ (หน้าวัด) ถนนกว้าง ๖ เมตร ยาว ๓,๘๐๐ เมตร
- ถนนลูกรังสายดอนตาล - สร้างก่อ (หลังวัด) ถนนกว้าง ๖ เมตร ยาว ๓,๓๐๐ เมตร
- ถนนลูกรังสายบ้านดงบัง - แยกนาไฮ ถนนกว้าง ๖ เมตร ยาว ๘๔๐ เมตร
- ถนนลูกรังโนนทอง - ข้าวสาร ถนนกว้าง ๖ เมตร ยาว ๓,๐๐๐ เมตร
- ถนนลูกรังดงบัง - แยกนาไฮ ถนนกว้าง ๔ เมตร ยาว ๑,๘๐๐ เมตร
- ถนนลูกรังดงบัง - แยกนาเตย ถนนกว้าง ๔ เมตร ยาว ๑,๙๐๐ เมตร

ที่มา : กองช่าง องค์การบริหารส่วนตำบลโนนทอง (ข้อมูลทะเบียนประวัติถนน)

๕.๒ การไฟฟ้า

องค์การบริหารส่วนตำบลโนนทอง สำหรับในเรื่องของการขยายเขตไฟฟ้า ปัจจุบันมีไฟฟ้าใช้ทุกครัวเรือน

คิดเป็น ๑๐๐ % ปัญหาคือไฟฟ้าส่องสว่างทางหรือที่สาธารณะยังไม่สามารถดำเนินการครอบคลุมพื้นที่ได้ทั้งหมด เนื่องจากพื้นที่ที่มีความต้องการให้ติดตั้งไฟฟ้าส่องสว่างนั้นยังไม่เป็นที่สาธารณะ องค์การบริหารส่วนตำบลโนนทองจึงไม่สามารถดำเนินการได้เช่นเดียวกับถนน การแก้ปัญหาคือ ประสานความร่วมมือกันหลายๆ ฝ่าย เพื่อที่จะทำความเข้าใจกับประชาชนในพื้นที่ และวิธีการที่จะดำเนินการแก้ไขอย่างไร ทั้งนี้ องค์การบริหารส่วนตำบลโนนทองก็ได้ตั้งงบประมาณในข้อบัญญัติงบประมาณรายจ่ายประจำปีไว้เพื่อดำเนินการในส่วนนี้ไว้แล้ว และได้แจ้งประชาสัมพันธ์ให้ประชาชนได้รับทราบถึงเหตุผลเพื่อที่จะได้ช่วยกันแก้ไขปัญหาให้กับชุมชน

### ๕.๓ การประปา

องค์การบริหารส่วนตำบลโนนทอง มีหมู่บ้านทั้งหมด ๑๕ หมู่บ้าน มีกิจการประปาที่อยู่ในความรับผิดชอบ จำนวน ๕ หมู่บ้าน ที่เหลือเป็นกิจการประปาประจำหมู่บ้านที่ไม่ประสงค์ที่จะโอนเข้ามาให้องค์การบริหารส่วนตำบลโนนทองดูแล เนื่องจากคณะกรรมการประปาประจำหมู่บ้านมีศักยภาพในการบริหารจัดการเอง ดังนั้นองค์การบริหารส่วนตำบลโนนทองจึงได้รับผิดชอบในการบริหารดูแลประปา จำนวน ๕ หมู่บ้าน ตามรายละเอียดดังนี้

๑. ประปาบ้านคู หมู่ที่ ๑
๒. ประปาบ้านดง หมู่ที่ ๒
๓. ประปาบ้านโพน หมู่ที่ ๓
๔. ประปาบ้านโนนแดง หมู่ที่ ๔
๕. ประปาบ้านดอนตาลหมู่ที่ ๗

องค์การบริหารส่วนตำบลโนนทองเอง สามารถให้บริการได้ครอบคลุมทุกหลังคาเรือน ซึ่งประชาชนนั้นได้มีน้ำใช้ตลอดทั้งปี แต่ในบางครั้งก็เกิดปัญหาคือ การร้องเรียนเรื่องน้ำประปาไม่ไหล มิเตอร์ชำรุด และปัญหาท่อน้ำแตกสาเหตุเนื่องจากการผลิตน้ำประปาไม่ทันต่อความต้องการใช้ของประชาชน สืบเนื่องจากปัญหาการขยายตัวของชุมชน ประชาชนไม่ดูแลมิเตอร์น้ำ และท่อน้ำเก่าที่ควรจึงก่อให้เกิดความชำรุดเสียหายอยู่เป็นประจำ และเจ้าหน้าที่ในการดำเนินงานด้านประปาขององค์การบริหารส่วนตำบลโนนทองถือว่ามีจำนวนน้อยสืบเนื่องจากปัญหาด้านงบประมาณ และกิจการประปาขององค์การบริหารส่วนตำบลโนนทองเอง นั้นยังไม่สามารถที่จะผลิตเป็นน้ำประปาสำหรับบริโภคได้ เพราะต้องใช้งบประมาณสูงมากในการดำเนินการ ซึ่งปัจจุบันองค์การบริหารส่วนตำบลโนนทองยังไม่ประสบปัญหาการขาดแคลนน้ำ เพราะสามารถที่จะจัดหาน้ำดิบสำหรับผลิตประปาให้ประชาชนได้ โดยองค์การบริหารส่วนตำบลโนนทอง มีวิธีในการแก้ไขปัญหาคือ การลงพื้นที่ดำเนินการแก้ไขตามจุดที่เกิดปัญหาในทันที การพิจารณาโครงการต่างๆ ที่ไม่สามารถดำเนินการได้ในทันที ซึ่งองค์การบริหารส่วนตำบลโนนทองก็ทำการแก้ไขปัญหาโดยนำบรรจุในแผนพัฒนาท้องถิ่นเพื่อที่จะพิจารณาดำเนินการในปีต่อไป เมื่อมีงบประมาณและความจำเป็นก็สามารถดำเนินโครงการได้ต่อเนื่อง เพื่อตอบสนองต่อความต้องการของประชาชนต่อไปได้

### ๕.๔ โทรศัพท์

- ในเขตตำบลโนนทอง มีการสื่อสารที่สำคัญได้แก่ โทรศัพท์บ้านและโทรศัพท์เคลื่อนที่ และมีเครือข่ายของโทรศัพท์เคลื่อนที่ ที่ใช้ได้อย่างมีประสิทธิภาพได้แก่ บริษัท TOT , AIS, DTAC, True
- จำนวนครัวเรือนที่มีโทรศัพท์ใช้ ๑๐๐ ครัวเรือน และใช้โทรศัพท์มือถือประมาณ ๙๙ % ของจำนวนครัวเรือนทั้งหมด

### ๕.๕ ระบบโลจิสติกส์ (Logistics) หรือการขนส่ง

- องค์การบริหารส่วนตำบลโนนทอง ไม่มีไปรษณีย์ในเขตพื้นที่ แต่จะใช้บริการไปรษณีย์ที่อำเภอบ้านฝ้อ จำนวน ๑ แห่ง ให้บริการ เวลา ๐๘.๓๐ - ๑๖.๓๐ น. ในวันจันทร์ - เสาร์ (วันเสาร์ครึ่งวัน) หยุดวันอาทิตย์ แต่ปัจจุบันประชาชนทั่วไปจะนิยมใช้บริการของเอกชนที่เข้ามามีบทบาทในยุคสถานการณ์การแพร่ระบาดของโรคติดเชื้อไวรัสโคโรนา ๒๐๑๙ โดยประชาชนใช้บริการ การขนส่ง/การสั่งซื้อ ทางระบบออนไลน์ ผ่านบริษัท KERRY EXPRESS สาขาบ้านฝ้อ และ บริษัท FLASH EXPRESS สาขาบ้านฝ้อ

- มีรถโดยสารประจำทาง สายบ้านผือ - อุดรธานี คอยให้บริการทุกๆ ชั่วโมง และทุกวัน

**๖. ระบบเศรษฐกิจ**

**๖.๑ การเกษตร**

ประชากรในเขตองค์การบริหารส่วนตำบลโนนทอง ร้อยละ ๘๐ ประกอบอาชีพเกษตรกรรม ผลผลิตทางการเกษตรที่สำคัญ ได้แก่ ข้าว มันสำปะหลัง อ้อย ปาล์ม ยางพารา โดยคิดเป็นร้อยละ ในประกอบอาชีพ ดังนี้

- อาชีพเกษตรกรรม ร้อยละ ๘๐ ของจำนวนประชากรทั้งหมด
- อาชีพเลี้ยงสัตว์ ร้อยละ ๑ ของจำนวนประชากรทั้งหมด
- อาชีพรับจ้าง ร้อยละ ๑๐ ของจำนวนประชากรทั้งหมด
- อาชีพค้าขาย ร้อยละ ๙ ของจำนวนประชากรทั้งหมด

และสถิติของการขึ้นทะเบียนเกษตรกรในพื้นที่ตำบลโนนทอง ตามรายละเอียดการเพาะปลูกของแต่ละครัวเรือนในพื้นที่ตำบลโนนทอง ดังนี้.-

ลำดับ	ชนิดพืช	จำนวนครัวเรือน	จำนวนแปลงที่ปลูก (แปลง)	จำนวนเนื้อที่ (ไร่)	ผลผลิตเฉลี่ย (ตัน/ไร่)
๑	ข้าวนาปี	๑,๗๓๙	๒,๐๔๙	๑๙,๑๓๐.๒๐	๔๐๐
๒	มันสำปะหลัง	๗๑๘	๘๖๑	๗,๒๔๓.๙๘	๔,๐๐๐
๓	อ้อย	๓๓๑	๓๖๙	๓,๓๓๙.๙๐	๑๕,๐๐๐
๔	ปาล์มน้ำมัน	๖๓	๗๐	๓๙๔.๗๐	๒๙๐
๕	ยางพารา	๔๓๕	๕๑๔	๔,๘๕๖.๒๗	๒๘๐

แหล่งที่มา : เกษตรประจำตำบลโนนทอง (การขึ้นทะเบียนเกษตรกรตำบลโนนทอง)

**๖.๒ การประมง**

- ในเขตองค์การบริหารส่วนตำบลโนนทองนั้นไม่มีการประมง ส่วนมากชาวบ้านในพื้นที่จะทำการเพาะเลี้ยงในสระของตัวเองเพื่อการบริโภคในครัวเรือนเท่านั้น

**๖.๓ การปศุสัตว์**

- ในพื้นที่องค์การบริหารส่วนตำบลโนนทอง ได้มีการประกอบการในลักษณะเลี้ยงในครัวเรือนเป็นอาชีพหลักและอาชีพเสริม และการเลี้ยงแบบฟาร์มขนาดใหญ่เพื่อทำการส่งขายให้แก่บริษัทที่มารับซื้อ เช่น ฟาร์มเลี้ยงสุกร เพื่อส่งบริษัท เบทาโกร และฟาร์มไก่ไข่ ฟาร์ม แพะ และ การเลี้ยงไก่ เป็ด โค สุกร กระบือ ในจำนวนที่น้อย เพื่อมีไว้บริโภคและเลี้ยงไว้ขายที่เป็นลักษณะของแต่ละครัวเรือน ดังนี้

- ๑. ฟาร์ม แพะ หมู่ ๑ จำนวน ๑ แห่ง
- ๒. ฟาร์มไก่ไข่ หมู่ที่ ๖ จำนวน ๑ แห่ง
- ๓. ฟาร์มเลี้ยงสุกร หมู่ที่ ๓ จำนวน ๒ แห่ง
- ๔. ฟาร์มเลี้ยงสุกร หมู่ที่ ๔ จำนวน ๑ แห่ง
- ๕. ฟาร์มเลี้ยงสุกร หมู่ที่ ๖ จำนวน ๓ แห่ง
- ๖. ฟาร์มเลี้ยงสุกร หมู่ที่ ๗ จำนวน ๑ แห่ง

นอกจากนั้นเป็นการเลี้ยง โค กระบือ สุกร เป็ด ไก่ กบ และอื่นๆ ที่มีจำนวนไม่มากนัก เพื่อสำหรับไว้ขายและบริโภคในครัวเรือน

**๖.๔ การบริการ** ในพื้นที่องค์การบริหารส่วนตำบลโนนทอง มีการให้บริการของหน่วยงานของรัฐ เพื่อให้บริการประชาชน ดังนี้

- ศูนย์ยุติธรรมชุมชนตำบลโนนทอง จำนวน ๑ แห่ง



- ศูนย์ข้อมูลข่าวสารประจำตำบล จำนวน ๑ แห่ง
- ศูนย์ช่วยเหลือประชาชนประจำตำบล จำนวน ๑ แห่ง
- ศูนย์รับเรื่องร้องเรียนร้องทุกข์ จำนวน ๑ แห่ง
- ระบบการแพทย์ฉุกเฉิน (กู้ชีพ - กู้ภัย) จำนวน ๑ แห่ง
- ศูนย์อำนวยความสะดวกความปลอดภัยทางถนนประจำตำบล (ศปถ.) จำนวน ๑ แห่ง

### ๖.๕ การท่องเที่ยว

ในเขตองค์การบริหารส่วนตำบลโนนทองไม่มีแหล่งท่องเที่ยว แต่ได้ส่งเสริมการท่องเที่ยวให้เกิดขึ้นในชุมชน เช่น การจัดงานประเพณีหรือกิจกรรมต่าง ๆ การจัดสร้างสวนสาธารณะสำหรับใช้พักผ่อนหย่อนใจ เป็นต้น

### ๖.๖ อุตสาหกรรม

- ในพื้นที่องค์การบริหารส่วนตำบลโนนทองได้ประกอบอาชีพที่จัดเป็นอุตสาหกรรมครัวเรือน ได้แก่
- โรงหล่อเสาปูนคอนกรีต (การผสม การผสมซีเมนต์ หินทราย) หมู่ ๓ จำนวน ๑ แห่ง
  - โรงหล่อเสาปูนคอนกรีต (การผสม การผสมซีเมนต์ หินทราย) หมู่ ๖ จำนวน ๑ แห่ง
  - โรงงาน โนนทองคอนกรีต (ผลิตคอนกรีตผสมเสร็จ และทำผลิตภัณฑ์คอนกรีต เช่น คอนกรีตบล็อก ท่อนคอนกรีต และเสาคอนกรีต) หมู่ ๖ จำนวน ๑ แห่ง
  - โรงงานโพธิ์ทองน้ำดื่ม หมู่ ๑ จำนวน ๑ แห่ง
  - โรงงานไม้แปรรูป หมู่ ๖ จำนวน ๑ แห่ง

### ๖.๗ การพาณิชย์และกลุ่มอาชีพ

#### การพาณิชย์ ได้แก่

- |                                   |       |    |       |        |
|-----------------------------------|-------|----|-------|--------|
| - สถานีบริการน้ำมันขนาดใหญ่       | จำนวน | ๕  | สถานี | ดังนี้ |
| - โพธิ์ทองรุ่งเรืองทรัพย์ หมู่ ๑  | จำนวน | ๑  | แห่ง  |        |
| - อีระวัลย์รุ่งเรืองทรัพย์ หมู่ ๖ | จำนวน | ๑  | แห่ง  |        |
| - ฌัฐปิโตรเลียม หมู่ที่ ๑๒        | จำนวน | ๑  | แห่ง  |        |
| - พีพีเจริญทรัพย์ออยล์ หมู่ ๑๒    | จำนวน | ๑  | แห่ง  |        |
| - ประทุมปิโตรเลียม หมู่ที่ ๑๓     | จำนวน | ๑  | แห่ง  |        |
| - ปั้มน้ำมันหลอด                  | จำนวน | ๒  | แห่ง  |        |
| - ตู้น้ำมันหยอดเหรียญ หมู่ ๘      | จำนวน | ๑  | แห่ง  |        |
| - ตลาดคลองถมหรือตลาดนัด           | จำนวน | ๕  | แห่ง  |        |
| - กลุ่มลานอ้อย                    | จำนวน | ๔  | กลุ่ม |        |
| - ลานมัน                          | จำนวน | ๑  | แห่ง  |        |
| - ลานรับซื้อไม้                   | จำนวน | ๑  | แห่ง  |        |
| - บ่อเกลือ                        | จำนวน | ๓  | แห่ง  |        |
| - ลานรับซื้อปาล์ม                 | จำนวน | ๑  | แห่ง  |        |
| - โรงสีข้าว                       | จำนวน | ๒๒ | แห่ง  |        |
| - ร้านค้าขนาดใหญ่                 | จำนวน | ๕  | แห่ง  |        |
| - ร้านค้าขนาดเล็ก (ร้านขายของชำ)  | จำนวน | ๕๘ | แห่ง  |        |
| - ร้านเกมส์                       | จำนวน | ๓  | แห่ง  |        |
| - ร้านตัดผม/เสริมสวย              | จำนวน | ๗  | แห่ง  |        |
| - ร้านอาหาร                       | จำนวน | ๑๐ | แห่ง  |        |

- ร้านซ่อมประยาง	จำนวน	๙	แห่ง
- การบริการเก็บขนสิ่งปฏิกูล	จำนวน	๓	คัน

กลุ่มอาชีพ กลุ่มอาชีพภายในเขตพื้นที่ตำบลจะรวมกลุ่มกันเป็นช่วงหลังเก็บเกี่ยวผลผลิตการเกษตร ประจำปีเสร็จสิ้น และไม่ได้รวมกลุ่มตลอดหรือทำช่วงเทศกาลเท่านั้น มีกลุ่มอาชีพ จำนวน ๖ กลุ่ม ได้แก่

๑. กลุ่มนวดแผนไทย หมู่ที่ ๑
๒. กลุ่มทำขนมข้าวแต่น/ข้าวเกรียบ หมู่ที่ ๒
๓. กลุ่มปลูกผักปลอดสารพิษ หมู่ที่ ๒ หมู่ที่ ๔ และหมู่ที่ ๕
๔. กลุ่มถักสานผ้าเช็ดเท้า หมู่ ๔

#### ๖.๘ แรงงาน

จากการสำรวจข้อมูลพื้นฐานพบว่า ประชากรที่มีอายุ ๑๕ - ๖๐ ปี อยู่ในวัยกำลังใช้แรงงาน ร้อยละ ๙๕ ไปรับจ้างทำงานนอกพื้นที่ รวมทั้งแรงงานที่ทำงานต่างประเทศเพื่อนบ้าน ที่เหลือ ร้อยละ ๕ ทำงานรับจ้างทั่วไป ในเขตพื้นที่ สืบเนื่องมาจากในพื้นที่ไม่มีโรงงานอุตสาหกรรมในพื้นที่ดองอพยพไปทำงานต่างจังหวัด และในพื้นที่ค่าแรงต่ำ และการประกอบอาชีพการเกษตรราคาผลผลิตตกต่ำ จึงทำให้ผู้ใช้แรงงานอพยพไปทำงานต่างจังหวัดและต่างประเทศ เหลือไว้แค่เด็กและคนชรา

#### ๘. ศาสนา ประเพณี วัฒนธรรม

##### ๘.๑ การนับถือศาสนา

- ประชากรส่วนใหญ่ในเขตตำบลโนนทองนับถือศาสนาพุทธ โดยมีวัดเป็นศูนย์รวมในการปฏิบัติธรรม ของชาวบ้าน ซึ่งมีจำนวนวัด และศาสนสถาน รวมจำนวนทั้งสิ้น ๑๔ แห่ง ดังนี้

๑. วัดเคารพบ้านคู หมู่ที่ ๑	จำนวน ๑ แห่ง
๒. วัดอรุณศุภมิตร บ้านดง หมู่ที่ ๒	จำนวน ๑ แห่ง
๓. วัดป่าดงสุวรรณาราม หมู่ ๒	จำนวน ๑ แห่ง
๔. วัดศาสดารม บ้านโนน หมู่ที่ ๓	จำนวน ๑ แห่ง
๕. วัดป่าบ้านโนน หมู่ที่ ๓	จำนวน ๑ แห่ง
๖. วัดบ้านโนนแดง หมู่ที่ ๔	จำนวน ๑ แห่ง
๗. วัดป่าบ้านโนนแดง หมู่ที่ ๔	จำนวน ๑ แห่ง
๘. วัดสว่างศรีชมพู่ บ้านโนนคู หมู่ ๕	จำนวน ๑ แห่ง
๙. ที่พักสำนักสงฆ์วัดป่าสว่างเทพนิมิต หมู่ ๕	จำนวน ๑ แห่ง
๑๐. วัดบ้านโนนทอง หมู่ที่ ๖	จำนวน ๑ แห่ง
๑๑. วัดสุพรรณนาราม หมู่ ๗	จำนวน ๑ แห่ง
๑๒. วัดไทรคำ หมู่ ๗	จำนวน ๑ แห่ง
๑๓. วัดบ้านดอนตาล หมู่ ๗	จำนวน ๑ แห่ง
๑๔. สำนักสงฆ์ชัยโยธร หมู่ที่ ๗	จำนวน ๑ แห่ง
๑๕. วัดอัมตวิวิหาร บ้านดงบัง หมู่ ๘	จำนวน ๑ แห่ง
๑๖. วัดสันติวนาราม บ้านดงบังหมู่ ๘	จำนวน ๑ แห่ง
๑๗. วัดป่านิโครธเขตดาราม บ้านนาไฮ หมู่ที่ ๙	จำนวน ๑ แห่ง
๑๘. วัดศรีสว่างอาราม บ้านนาเตย หมู่ ๑๐	จำนวน ๑ แห่ง
๑๙. วัดป่าช้างเผือกวราราม บ้านโนนหวาย	จำนวน ๑ แห่ง

##### ๘.๒ ประเพณีและงานประจำปี

ประเพณีและงานประจำปีท้องถิ่น คือ ประเพณีตามฮีต ๑๒ คลอง ๑๔ ได้แก่

- ประเพณีวันขึ้นปีใหม่ เดือนมกราคม

- ประเพณีบุญข้าวจี เดือนกุมภาพันธ์
- ประเพณีบุญมหาชาติ พระเวสสันดร เดือนมีนาคม
- ประเพณีวันสงกรานต์ เดือนเมษายน
- ประเพณีบุญบั้งไฟ เดือนพฤษภาคม
- ประเพณีบุญเข้าพรรษา เดือนกรกฎาคม
- ประเพณีบุญข้าวประดับดิน เดือนสิงหาคม
- ประเพณีบุญข้าวสาก เดือนกันยายน
- ประเพณีบุญออกพรรษา เดือนตุลาคม
- ประเพณีลอยกระทง เดือนพฤศจิกายน
- ประเพณีบุญกฐิน เดือนพฤศจิกายน
- งานประจำปีทุ่งศรีเมือง เดือนธันวาคม

๘.๓ ภูมิปัญญาท้องถิ่น ภาษาล้าน

ภูมิปัญญาท้องถิ่น ประชาชนในเขตตำบลโนนทอง อนุรักษ์ภูมิปัญญาท้องถิ่น ได้แก่ วิธีการทำเครื่องจักรสารใช้สำหรับในครัวเรือน การทำข้าวแต่น ข้าวโป่ง ทอเสื่อ กก ทอผ้ามัดหมี่ เป็นต้น

ภาษาล้าน สวมมาร้อยละ ๙๐ % พูดภาษาอีสาน

๘.๔ OTOP สินค้าพื้นเมืองและของที่ระลึก

ประชาชนในเขตองค์การบริหารส่วนตำบลโนนทอง หมู่ ๒ บ้านดง ได้ผลิตข้าวแต่น ข้าวโป่ง ผ้าหมี่ขิด ได้ผลิตของใช้พื้นเมืองขึ้นใช้ในครัวเรือน และเหลือเอาไว้จำหน่ายบ้าง ได้แก่ เสื่อที่ทอจากต้นกก ผ้าที่ทอจากผ้าฝ้ายและผ้าไหม เครื่องจักรสานที่ทำจากไม้ไผ่ และการสานเครื่องใช้จากพลาสติก

๙. ทรัพยากรธรรมชาติ

๙.๑ แหล่งน้ำธรรมชาติ มีลำห้วย หนอง ๒๑ แห่ง

ลำดับ	ชื่อ ลำห้วย/หนอง/สระ	บ้าน/หมู่ที่	หมายเหตุ
๑	ลำห้วยซิด	บ้านคู/บ้านดง/บ้านโพน หมู่ที่ ๑, ๒, ๓	
๒	กุดเครือใหม่	บ้านคู หมู่ ๑	
๓	กุดหลง	บ้านคู หมู่ ๑	
๔	ลำห้วยกุดน้ำหมาก	บ้านคู หมู่ ๑	
๕	หนองกุดดล	บ้านคู หมู่ ๑	
๖	ลำห้วยกลางทุ่ง	บ้านดง หมู่ ๒	
๗	หนองสระใหญ่โนนบ้านใหม่	บ้านหมู่ที่ ๓	
๘	หนองเงิน	บ้านโนนแดง หมู่ ๔	
๙	ลำห้วยผักขง	บ้านโนนคู หมู่ ๕	
๑๐	ลำห้วยน้ำบัน	บ้านโนนคู หมู่ ๕	
๑๑	ลำห้วยสุธิ	บ้านโนนทอง หมู่ ๖, ๔, ๑๑	
๑๒	หนองป่าช้า	บ้านโนนทอง หมู่ ๖	
๑๓	ลำห้วยดง	บ้านโนนทอง หมู่ ๖	
๑๔	หนองจูลีบ	บ้านดอนตาล หมู่ ๗	
๑๕	หนองนาตุล	บ้านดอนตาล หมู่ ๗	

๑๖	หนองแอก	บ้านดงบัง หมู่ ๘	
๑๗	ลำห้วยงาว	บ้านนาไฮ, บ้านนาเตย หมู่ ๙,๑๐	
๑๘	หนองแสง	บ้านดงบัง หมู่ ๑๓	
๑๙	ห้วยนามน	บ้านดงบัง หมู่ ๑๓	
๒๐	ลำห้วยพุง	บ้านนาไฮหมู่ ๑๔	

ลำห้วยที่ใช้ประโยชน์ร่วมกันหลายหมู่บ้าน คือ ลำห้วยงาว ไหลผ่านบ้านนาเตย หมู่ ๑๐ บ้านนาไฮ หมู่ ๙ และ ลำห้วยซัด ซึ่งไหลผ่าน หมู่ ๑ หมู่ ๒ หมู่ ๓ หมู่ ๔ ซึ่งเกษตรกรที่มีพื้นที่ติดลำห้วยจะใช้ประโยชน์จากการปลูกข้าวนาปี และปลูกข้าวนาปี ถั่ว ข้าวโพด พืช ผัก และใช้ในการเลี้ยงสัตว์บางส่วน และองค์การบริหารส่วนตำบลโนนทองจะมีโครงการท้องถิ่นร่วมใจใส่ใจสิ่งแวดล้อม ในการอนุรักษ์สิ่งแวดล้อมช่วยกันปล่อยพันธ์ปลา กุ้ง เพื่อขยายพันธ์ และเพื่อการบริโภคแก่ชาวบ้าน

#### แหล่งน้ำที่สร้างขึ้น

- สระหลวงบ้านคู หมู่ที่ ๑
- สระหลวงบ้านดงบัง หมู่ ๘
- ฝาย จำนวน ๑๔ แห่ง

#### ๙.๒ ป่าไม้

- พื้นที่ในเขตองค์การบริหารส่วนตำบลโนนทอง ส่วนมากเป็นป่าไม้เบญจพรรณ แต่ก็ได้ส่งเสริมการเพิ่มพื้นที่สีเขียวโดยการปลูกต้นไม้ การปลูกหญ้าแฝก ตามที่สาธารณะต่าง ๆ อาทิเช่น วัด โรงเรียน แหล่งน้ำต่างๆ ฯลฯ เพื่อส่งเสริมและรักษาสภาพแวดล้อมให้ดีขึ้น

#### ๙.๓ ภูเขา

- ตำบลโนนทอง เป็นพื้นที่ราบลุ่มป่าไม้ ไม่มีภูเขา

#### ๙.๔ ทรัพยากรธรรมชาติที่สำคัญขององค์กรปกครองส่วนท้องถิ่น

- ทรัพยากรธรรมชาติ เช่น ทรัพยากรป่าไม้ ปัจจุบันป่าไม้ลดน้อยลงเนื่องจากการตัดไม้ทำลายป่าเพื่อปลูกพืชเศรษฐกิจมาทดแทน เช่น อ้อย มันสำปะหลัง ยางพารา ปาล์ม ต้นเต็ง ต้นรัง ไม้พะยูง ไม้สัก ส่วนมากทรัพยากรธรรมชาติที่สำคัญของพื้นที่ตำบลโนนทองจะเกิดจากมนุษย์สร้างขึ้นมา ทรัพยากรธรรมชาติที่สำคัญของตำบลโนนทองอีกอย่างคือที่เกิดจากดินและน้ำที่สร้างรายได้ให้กับคนในพื้นที่ หมู่ ๗ ได้แก่ ดินเค็ม น้ำเค็ม และชาวบ้านได้นำมาผลิตเป็นเกลือไอโอดีนเพื่อส่งขาย

## ๑๐. ศักยภาพภายในตำบล

ศักยภาพขององค์การบริหารส่วนตำบลโนนทอง ประกอบด้วย

### ๑๐.๑.โครงสร้าง

องค์การบริหารส่วนตำบลโนนทอง เป็นองค์การบริหารส่วนตำบลประเภทสามัญ กำหนดโครงสร้างส่วนราชการตามแผนอัตรากำลัง ๓ ปี แบ่งออกเป็น ๕ ส่วน ได้แก่

๑. สำนักปลัดองค์การบริหารส่วนตำบล ๒. กองคลัง ๓. กองช่าง ๔. กองการศึกษา ศาสนาและวัฒนธรรม และ ๕. กองสวัสดิการสังคม ฯ

### สำนักปลัดองค์การบริหารส่วนตำบล

สำนักงานปลัดองค์การบริหารส่วนตำบล มีหน้าที่รับผิดชอบงานดังนี้  
งานบริหารงานทั่วไป , งานนโยบายและแผนงาน , งานป้องกันและบรรเทาสาธารณภัย  
งานควบคุมภายในและการตรวจสอบภายใน , งานสาธารณสุข  
งานส่งเสริมและสนับสนุนความเข้มแข็งชุมชน , งานการเกษตร , งานนิติการ  
งานการเจ้าหน้าที่

### กองคลัง

กองคลัง มีหน้าที่รับผิดชอบงานดังนี้  
งานเร่งรัดและจัดเก็บรายได้  
งานการเงินและบัญชี  
งานพัสดุและทรัพย์สิน

### กองช่าง

กองช่าง มีหน้าที่รับผิดชอบงานดังนี้  
งานแบบแผนและก่อสร้าง  
งานควบคุมอาคาร  
งานสาธารณูปโภค

### กองการศึกษา ศาสนาและวัฒนธรรม

กองการศึกษา มีหน้าที่รับผิดชอบงานดังนี้  
งานบริหารการศึกษา  
งานส่งเสริมการศึกษา ศาสนาและวัฒนธรรม

### กองสวัสดิการสังคม ฯ

กองสวัสดิการสังคม ฯ มีหน้าที่รับผิดชอบงานดังนี้  
งานสังคมสงเคราะห์

## ส่วนที่ ๒

### ยุทธศาสตร์การพัฒนากิจกรรมปกครองส่วนท้องถิ่น

(๑) ความมั่นคงของรัฐที่วางนโยบายพัฒนา ระดับจังหวัด

#### ๑.๑ แผนยุทธศาสตร์ชาติ ๒๐ ปี (พ.ศ. ๒๕๖๑ - ๒๕๘๐)

โดยที่รัฐธรรมนูญแห่งราชอาณาจักรไทย มาตรา ๖๕ กำหนดให้รัฐพึงจัดให้มียุทธศาสตร์ชาติ เป็นเป้าหมายการพัฒนาประเทศอย่างยั่งยืน ตามหลักธรรมาภิบาลเพื่อใช้เป็นกรอบในการจัดทำแผนต่างๆ ให้ สอดคล้องและบูรณาการกันเพื่อให้เกิดเป็นพลังผลักดันร่วมกันไปสู่เป้าหมายดังกล่าว โดยให้เป็นไปตามที่กำหนดใน กฎหมายว่าด้วยการจัดทำยุทธศาสตร์ชาติ

การพัฒนาประเทศไทยนับตั้งแต่แผนพัฒนาเศรษฐกิจและสังคมแห่งชาติ ฉบับที่ ๑ เป็นต้นมา ได้ ส่งผลให้ประเทศมีการพัฒนาในทุกมิติ ทั้งในด้านเศรษฐกิจที่ประเทศไทยได้รับการยกระดับเป็นประเทศ ในกลุ่ม บนของกลุ่มประเทศระดับรายได้ปานกลาง ในด้านสังคมที่มีการพัฒนาคุณภาพชีวิตของประชาชนส่งผลให้ประเทศ ไทยหลุดพ้นจากภาวะเป็นประเทศยากจน และในด้านสิ่งแวดล้อมที่ประเทศไทยมีข้อได้เปรียบในความหลากหลายเชิง นิเวศ อย่างไรก็ตาม ประเทศไทยยังมีความท้าทายต่อการพัฒนาที่สำคัญ อาทิ มิติเศรษฐกิจที่โครงสร้างเศรษฐกิจยัง ไม่สามารถขับเคลื่อนด้วยนวัตกรรมอย่างเต็มที่ การผลิตของภาคบริการและภาคเกษตรยังอยู่ในระดับต่ำ คุณภาพ และสมรรถนะของแรงงานที่ยังไม่สอดคล้องกับความต้องการในการขับเคลื่อนการพัฒนาของประเทศ มิติทางสังคม ที่การยกระดับรายได้ของประชาชนการแก้ปัญหาด้านความยากและความเหลื่อมล้ำ การพัฒนาคุณภาพการ ให้บริการและการขยายโอกาสในการเข้าถึงระบบบริการสาธารณะยังคงมีช่องว่างที่สามารถพัฒนาต่อไปได้ มิติ สิ่งแวดล้อมที่การฟื้นฟูและรักษาทรัพยากรธรรมชาติ และสิ่งแวดล้อมยังเป็นประเด็นสำคัญสำหรับการพัฒนา ประเทศอย่างยั่งยืน และมีมิติของการบริหารจัดการภาครัฐที่ยังขาดความต่อเนื่องและความยืดหยุ่นในการตอบสนอง ความต้องการในการแก้ปัญหาของประชาชนได้อย่างเต็มประสิทธิภาพ

ภายใต้เงื่อนไขโครงสร้างประชากร โครงสร้างเศรษฐกิจ สภาพสังคม สภาพภูมิอากาศ สิ่งแวดล้อม และปัจจัยการพัฒนาต่าง ๆ ที่เกี่ยวข้อง ส่งผลให้ประเทศไทยจำเป็นต้องมีการวางแผนการพัฒนา ที่รอบคอบและ ครอบคลุม อย่างไรก็ตาม หลายประเด็นพัฒนาเป็นเรื่องที่ต้องใช้ระยะเวลาในการดำเนินงานเพื่อให้เกิดการปรับตัว ซึ่งจะต้องหยั่งรากลึกถึงไปถึงการเปลี่ยนแปลงในเชิงโครงสร้าง การขับเคลื่อนการพัฒนาให้ประเทศเจริญก้าวหน้าไป ในอนาคต จึงจำเป็นต้องกำหนดวิสัยทัศน์ในระยะยาวที่ต้องบรรลุ พร้อมทั้งแนวยุทธศาสตร์หลักในด้านต่าง ๆ เพื่อ เป็นกรอบในการขับเคลื่อนการพัฒนาอย่างเป็นบูรณาการบนพื้นฐาน ประชาธิปไตยอย่างกระตือรือร้นและจุดเด่น ของประเทศ และปรับปรุงแก้ไขจุดอ่อนและจุดด้อยต่าง ๆ อย่างเป็นระบบ โดยยุทธศาสตร์ชาติจะเป็นเป้าหมาย ใหญ่ในการขับเคลื่อนประเทศ และถ่ายทอดไปสู่แผนในระดับอื่น ๆ เพื่อนำไปสู่การปฏิบัติทั้งในระดับยุทธศาสตร์ การกิจ และพื้นที่ ซึ่งรวมถึงพื้นที่พิเศษต่าง ๆ อาทิ เขตเศรษฐกิจพิเศษชายแดน เขตพัฒนาพิเศษภาคตะวันออก เพื่อให้การพัฒนาประเทศสามารถดำเนินการได้อย่างมั่นคง มั่งคั่ง และยั่งยืน

#### วิสัยทัศน์ประเทศไทย

“ประเทศไทยมีความมั่นคง มั่งคั่ง ยั่งยืน เป็นประเทศพัฒนาแล้ว ด้วยการพัฒนาตามหลัก ปรัชญาของเศรษฐกิจพอเพียง” หรือเป็นคติพจน์ประจำชาติว่า “มั่นคง มั่งคั่ง ยั่งยืน” เพื่อสนองตอบต่อ ผลประโยชน์แห่งชาติ อันได้แก่ การมีเอกราช อธิปไตย การดำรงอยู่อย่างมั่นคง และยั่งยืนของสถาบันหลัก ของ ชาติและประชาชนจากภัยคุกคามทุกรูปแบบ การอยู่ร่วมกันในชาติอย่างสันติสุขเป็นปึกแผ่น มีความมั่นคงทางสังคม ท่ามกลางพหุสังคมและการมีเกียรติและศักดิ์ศรีของความเป็นมนุษย์ ความเจริญเติบโตของชาติ ความเป็นธรรม และความยุติธรรมของประชาชน ความยั่งยืนของสถาบันทรัพยากรธรรมชาติสิ่งแวดล้อม ความมั่นคงทางพลังงาน

และอาหาร ความสามารถในการรักษาผลประโยชน์ของชาติภายใต้การเปลี่ยนแปลงของสภาวะแวดล้อมระหว่างประเทศ และการอยู่ร่วมกันอย่างสันติประสานสอดคล้องกันด้านความมั่นคงในประชาคมอาเซียนและประชาคมโลกอย่างมีเกียรติและศักดิ์ศรี

**ความมั่นคง** หมายถึง การมีความมั่นคงปลอดภัยจากภัยและการเปลี่ยนแปลงทั้งภายในประเทศและภายนอกประเทศในทุกระดับ ทั้งระดับประเทศ สังคม ชุมชน ครัวเรือน และปัจเจกบุคคล และมีความมั่นคงในทุกมิติ ทั้งมิติทางการทหาร เศรษฐกิจ สังคม สิ่งแวดล้อม และการเมือง เช่น ประเทศมีความมั่นคงในเอกราชและอธิปไตย มีการปกครองระบบประชาธิปไตยที่มีพระมหากษัตริย์ทรงเป็นประมุข สถาบันชาติ ศาสนา พระมหากษัตริย์มีความเข้มแข็งเป็นศูนย์กลางและเป็นที่ยึดเหนี่ยวจิตใจของประชาชน มีระบบการเมืองที่มั่นคงเป็นกลไกที่นำไปสู่การบริหารประเทศที่ต่อเนื่องและโปร่งใสตามหลักธรรมาภิบาล สังคมมีความปรองดองและความสามัคคี สามารถผนึกกำลังเพื่อพัฒนาประเทศ ชุมชนมีความเข้มแข็ง ครอบครัวมีความอบอุ่น ประชาชนมีความมั่นคงในชีวิต มีงานและรายได้ที่มั่นคงพอเพียงกับการดำรงชีวิต มีการออมสำหรับวัยเกษียณ ความมั่นคงของอาหาร พลังงาน และน้ำ มีที่อยู่อาศัย และความปลอดภัยในชีวิตทรัพย์สิน

**ความมั่งคั่ง** หมายถึง ประเทศไทยมีการขยายตัวของเศรษฐกิจอย่างต่อเนื่องและมีความยั่งยืนจนเข้าสู่กลุ่มประเทศรายได้สูง ความเหลื่อมล้ำของการพัฒนาลดลง ประชากรมีความอยู่ดีมีสุขได้รับผลประโยชน์จากการพัฒนาอย่างเท่าเทียมกันมากขึ้น และมีการพัฒนาอย่างทั่วถึงทุกภาคส่วน มีคุณภาพชีวิตตามมาตรฐานขององค์การสหประชาชาติ ไม่มีประชาชนที่อยู่ในภาวะความยากจน เศรษฐกิจในประเทศมีความเข้มแข็ง ขณะเดียวกันต้องมีความสามารถในการแข่งขันกับประเทศต่าง ๆ ทั้งในตลาดโลกและตลาดภายในประเทศ เพื่อให้สามารถสร้างรายได้ทั้งจากภายในและภายนอกประเทศ ตลอดจนมีการสร้างฐานเศรษฐกิจและสังคมแห่งอนาคตเพื่อให้สอดคล้องกับบริบทการพัฒนาที่เปลี่ยนแปลงไป และประเทศไทยมีบทบาทที่สำคัญในเวทีโลก และมีความสัมพันธ์ทางเศรษฐกิจและการค้าอย่างแน่นแฟ้นกับประเทศในภูมิภาคเอเชีย เป็นจุดสำคัญของการเชื่อมโยงในภูมิภาค ทั้งการคมนาคมขนส่ง การผลิต การค้า การลงทุน และการทำธุรกิจ เพื่อให้เป็นพลังในการพัฒนา นอกจากนี้ ยังมีความสมบูรณ์ในทุนที่จะสามารถสร้างการพัฒนาต่อเนื่อง ไปได้ ได้แก่ ทุนมนุษย์ ทุนทางปัญญา ทุนทางการเงิน ทุนที่เป็นเครื่องมือเครื่องจักร ทุนทางสังคม และทุนทรัพยากรธรรมชาติและสิ่งแวดล้อม

**ความยั่งยืน** หมายถึง การพัฒนาที่สามารถสร้างความเจริญ รายได้ และคุณภาพชีวิตของประชาชนให้เพิ่มขึ้นอย่างต่อเนื่อง ซึ่งเป็นการเจริญเติบโตของเศรษฐกิจที่อยู่บนหลักการใช้ การรักษาและการฟื้นฟูฐานทรัพยากรธรรมชาติอย่างยั่งยืน ไม่ใช่ทรัพยากรธรรมชาติจนเกินพอดี ไม่สร้างมลภาวะต่อสิ่งแวดล้อมจนเกินความสามารถในการรองรับและเยียวยาของระบบนิเวศ การผลิตและการบริโภคเป็นมิตรกับสิ่งแวดล้อมและสอดคล้องกับเป้าหมายการพัฒนาที่ยั่งยืน ทรัพยากรธรรมชาติมีความอุดมสมบูรณ์มากขึ้นและสิ่งแวดล้อมมีคุณภาพดีขึ้น คนมีความรับผิดชอบต่อสังคม มีความเอื้ออาทร เสียสละเพื่อผลประโยชน์ส่วนรวม รัฐบาลมีนโยบายที่มุ่งประโยชน์ส่วนรวมอย่างยั่งยืน และให้ความสำคัญกับการมีส่วนร่วมของประชาชน และทุกภาคส่วนในสังคมยึดถือและปฏิบัติตามหลักปรัชญาของเศรษฐกิจพอเพียงเพื่อการพัฒนาอย่างสมดุล มีเสถียรภาพและยั่งยืน

### ยุทธศาสตร์ชาติด้านความมั่นคง

ยุทธศาสตร์ชาติด้านความมั่นคง มีเป้าหมายการพัฒนาที่สำคัญ คือ ประเทศชาติมั่นคง ประชาชนมีความสุข เน้นการบริหารจัดการสภาวะแวดล้อมของประเทศให้มีความมั่นคง ปลอดภัย เอกราช อธิปไตย และมีความสงบเรียบร้อยในทุกระดับ ตั้งแต่ระดับชาติ สังคม ชุมชน มุ่งเน้นการพัฒนาคน เครื่องมือ เทคโนโลยี และระบบฐานข้อมูลขนาดใหญ่ให้มีความพร้อมสามารถรับมือกับภัยคุกคามและภัยพิบัติได้ ทุกรูปแบบ และทุกระดับ ความรุนแรง ควบคู่ไปกับการป้องกันและแก้ไขปัญหาด้านความมั่นคงที่มีอยู่ในปัจจุบัน และที่อาจจะเกิดขึ้นในอนาคต ใช้กลไกการแก้ไขปัญหา แบบบูรณาการทั้งกับส่วนราชการ ภาคเอกชน ประชาสังคม และองค์กรที่ไม่ใช่รัฐ รวมถึงประเทศเพื่อนบ้านและมิตรประเทศทั่วโลกบนพื้นฐานของหลักธรรมาภิบาล

### ตัวชี้วัด ประกอบด้วย

(๑) ความสุขของประชากรไทย

(๒) ความมั่นคง ปลอดภัยของประเทศ

(๓) ความพร้อมของกองทัพ หน่วยงานด้านความมั่นคง และการมีส่วนร่วมของภาครัฐ ภาคเอกชน และภาคประชาชนในการป้องกันและแก้ไขปัญหาความมั่นคง

(๔) บทบาทและการยอมรับในด้านความมั่นคงของไทยในประชาคมระหว่างประเทศ

(๕) ประสิทธิภาพการบริหารจัดการความมั่นคงแบบองค์รวม

### ประเด็น ยุทธศาสตร์ชาติด้านความมั่นคงประกอบด้วย ๕ ประเด็น ได้แก่

**๑. การรักษาความสงบภายในประเทศ เพื่อสร้างเสริมความสงบเรียบร้อย และสันติสุขให้เกิดขึ้นกับประเทศชาติบ้านเมือง**

(๑) การพัฒนาและเสริมสร้างคนในทุกภาคส่วนให้มีความเข้มแข็ง มีความพร้อม ตระหนักในเรื่องความมั่นคง และมีส่วนร่วมในการแก้ไขปัญหา

(๒) การพัฒนาและเสริมสร้างความจงรักภักดีต่อสถาบันหลักของชาติ

(๓) การพัฒนาและเสริมสร้างการเมืองในระบอบประชาธิปไตยอันมี พระมหากษัตริย์ทรงเป็นประมุขที่มีเสถียรภาพและมีธรรมาภิบาล เห็นแก่ประโยชน์ของประเทศชาติมากกว่าประโยชน์ส่วนตน

(๔) การพัฒนาและเสริมสร้างกลไก ที่สามารถป้องกันและขจัดสาเหตุของประเด็นปัญหาความมั่นคงที่สำคัญ

**๒. การป้องกันและแก้ไขปัญหาที่มีผลกระทบต่อความมั่นคง เพื่อแก้ไขปัญหาเดิม และป้องกันไม่ให้เกิดปัญหาใหม่เกิดขึ้น**

(๑) การแก้ไขปัญหาความมั่นคงในปัจจุบัน

(๒) การติดตามเฝ้าระวัง ป้องกัน และแก้ไขปัญหาที่อาจอุบัติขึ้นใหม่

(๓) การสร้างความปลอดภัยและความสันติสุขอย่างถาวรในพื้นที่จังหวัดชายแดนภาคใต้

(๔) การรักษาความมั่นคงและผลประโยชน์ทางทรัพยากรธรรมชาติและสิ่งแวดล้อม ทั้งทางบกและทางทะเล

**๓. การพัฒนาศักยภาพของประเทศให้พร้อมเผชิญภัยคุกคามที่กระทบต่อ ความมั่นคง ของชาติ** เพื่อยกระดับขีดความสามารถของกองทัพและหน่วยงานด้านความมั่นคง โดย

(๑) การพัฒนาระบบงานข่าวกรองแห่งชาติแบบบูรณาการอย่างมีประสิทธิภาพ

(๒) การพัฒนาและฝึกพลังอำนาจแห่งชาติ กองทัพและหน่วยงาน ความมั่นคง รวมทั้งภาครัฐ และภาคประชาชน ให้พร้อมป้องกันและรักษาอธิปไตยของประเทศ และเผชิญภัยคุกคามได้ทุกมิติทุกรูปแบบและทุกระดับ

(๓) การพัฒนาระบบเตรียมพร้อมแห่งชาติและการบริหารจัดการภัยคุกคามให้มีประสิทธิภาพ

**๔. การบูรณาการความร่วมมือด้านความมั่นคงกับอาเซียนและนานาชาติ รวมถึงองค์กรภาครัฐ และที่มีใช้ภาครัฐ เพื่อสร้างเสริมความสงบสุข สันติสุข ความมั่นคง และความเจริญก้าวหน้าให้กับประเทศชาติ ภูมิภาค และโลก อย่างยั่งยืน โดย**

(๑) การเสริมสร้างและรักษาดุลยภาพสภาวะแวดล้อมระหว่างประเทศ

(๒) การเสริมสร้างและธำรงไว้ซึ่งสันติภาพและความมั่นคงของภูมิภาค

(๓) การร่วมมือทางการพัฒนากับประเทศเพื่อนบ้าน ภูมิภาคโลก รวมถึงองค์กรภาครัฐและที่มีใช้ภาครัฐ



๕. การพัฒนากลไกการบริหารจัดการความมั่นคงแบบองค์รวม เพื่อให้กลไกสำคัญต่าง ๆ ทำงานได้อย่างมีประสิทธิภาพ มีการใช้หลักธรรมาภิบาล และการบังคับใช้กฎหมายอย่างเคร่งครัด

(๑) การพัฒนากลไกให้พร้อมสำหรับการติดตาม เฝ้าระวัง แจ้งเตือน ป้องกัน และแก้ไขปัญหาความมั่นคงแบบองค์รวม อย่างเป็นรูปธรรม

(๒) การบริหารจัดการความมั่นคงให้เอื้ออำนวยต่อการพัฒนาประเทศในมิติอื่น ๆ

(๓) การพัฒนากลไกและองค์กรขับเคลื่อนยุทธศาสตร์ชาติ ด้านความมั่นคง

### ยุทธศาสตร์ชาติด้านการสร้างความสามารถในการแข่งขัน ๒๐ ปี

ยุทธศาสตร์ชาติด้านการสร้างความสามารถในการแข่งขัน มีเป้าหมาย การพัฒนาที่มุ่งเน้นการยกระดับศักยภาพของประเทศในหลากหลายมิติ บนพื้นฐาน แนวคิด ๓ ประการ ได้แก่ (๑) “ต่อยอดอดีต” โดยมองกลับไปที่รากเหง้าทางเศรษฐกิจ อัตลักษณ์ วัฒนธรรม ประเพณี วิถีชีวิต และจุดเด่นทางทรัพยากรธรรมชาติ ที่หลากหลาย รวมทั้งความได้เปรียบเชิงเปรียบเทียบของประเทศในด้านอื่น ๆ นำมา ประยุกต์ผสมผสานกับเทคโนโลยีและนวัตกรรม เพื่อให้สอดคล้องกับบริบทของ เศรษฐกิจ และสังคมโลกสมัยใหม่ (๒) “ปรับปัจจุบัน” เพื่อปูทางสู่นาคต ผ่านการพัฒนา โครงสร้างพื้นฐานของประเทศในมิติต่าง ๆ ทั้งโครงข่ายระบบคมนาคมและขนส่ง โครงสร้างพื้นฐานวิทยาศาสตร์ เทคโนโลยี และดิจิทัล และการปรับสภาพแวดล้อม ให้เอื้อต่อการพัฒนาอุตสาหกรรมและบริการอนาคต และ (๓) “สร้างคุณค่าใหม่ ในอนาคต” ด้วยการเพิ่มศักยภาพของผู้ประกอบการพัฒนาคนรุ่นใหม่ รวมถึงปรับ รูปแบบธุรกิจ เพื่อตอบสนองต่อความต้องการของตลาด ผสมผสานกับยุทธศาสตร์ ที่รองรับอนาคต บนพื้นฐานของการต่อยอดอดีตและปรับปัจจุบัน พร้อมทั้งการส่งเสริม และสนับสนุนจากภาครัฐให้ประเทศไทยสามารถสร้างฐานรายได้และการจ้างงานใหม่ ขยายโอกาสทางการค้าและการลงทุนในเวทีโลก ควบคู่ไปกับการยกระดับรายได้และ การกินดีอยู่ดี รวมถึงการเพิ่มขึ้นของคนชั้นกลางและลดความเหลื่อมล้ำของคนในประเทศได้ในคราวเดียวกัน

#### ตัวชี้วัด ประกอบด้วย

(๑) รายได้ประชาชาติ การขยายตัวของผลิตภัณฑ์มวลรวมภายในประเทศ และการกระจายรายได้

(๒) ผลผลิตภาพการผลิตของประเทศ ทั้งในปัจจัยการผลิตและแรงงาน

(๓) การลงทุนเพื่อการวิจัยและพัฒนา

(๔) ความสามารถในการแข่งขันของประเทศ โดยประเด็นยุทธศาสตร์ชาติด้านการสร้างความสามารถในการแข่งขัน ประกอบด้วย ๕ ประเด็น ได้แก่

๑. การเกษตรสร้างมูลค่า ให้ความสำคัญกับการเพิ่มผลผลิตภาพการผลิต ทั้งเชิงปริมาณและมูลค่า และความหลากหลายของสินค้าเกษตร ประกอบด้วย

(๑) เกษตรอัตลักษณ์พื้นถิ่น

(๒) เกษตรปลอดภัย

(๓) เกษตรชีวภาพ

(๔) เกษตรแปรรูป

(๕) เกษตรอัจฉริยะ

๒. อุตสาหกรรมและบริการแห่งอนาคต โดยสร้างอุตสาหกรรมและบริการแห่งอนาคต ที่ขับเคลื่อนประเทศไทยไปสู่ประเทศที่พัฒนาแล้วด้วยนวัตกรรม และเทคโนโลยีแห่งอนาคต ประกอบด้วย

(๑) อุตสาหกรรมชีวภาพ

(๒) อุตสาหกรรมและบริการการแพทย์ครบวงจร

(๓) อุตสาหกรรมและบริการดิจิทัล ข้อมูล และปัญญาประดิษฐ์

(๔) อุตสาหกรรมและบริการขนส่งและโลจิสติกส์

(๕) อุตสาหกรรมความมั่นคงของประเทศ

๓. สร้างความหลากหลายด้านการท่องเที่ยว โดยการรักษาการเป็นจุดหมายปลายทางที่สำคัญของการท่องเที่ยวระดับโลกที่ดึงดูดนักท่องเที่ยวทุกระดับ และเพิ่มสัดส่วนของนักท่องเที่ยวที่มีคุณภาพสูงประกอบด้วย

- (๑) ท่องเที่ยวเชิงสร้างสรรค์และวัฒนธรรม
- (๒) ท่องเที่ยวเชิงธุรกิจ
- (๓) ท่องเที่ยวเชิงสุขภาพ ความงาม และแพทย์แผนไทย
- (๔) ท่องเที่ยวสำราญทางน้ำ
- (๕) ท่องเที่ยวเชื่อมโยงภูมิภาค

๔. โครงสร้างพื้นฐาน เชื่อมไทย เชื่อมโลก ครอบคลุมถึงโครงสร้างพื้นฐานทางกายภาพในด้านโครงข่ายคมนาคม พื้นที่และเมือง รวมถึงเทคโนโลยี ตลอดจนโครงสร้างพื้นฐานทางเศรษฐกิจ

- (๑) เชื่อมโยงโครงข่ายคมนาคมไร้รอยต่อ
- (๒) สร้างและพัฒนาเขตเศรษฐกิจพิเศษ
- (๓) เพิ่มพื้นที่และเมืองเศรษฐกิจ
- (๔) พัฒนาโครงสร้างพื้นฐานเทคโนโลยีสมัยใหม่
- (๕) รักษาและเสริมสร้างเสถียรภาพทางเศรษฐกิจมหภาค

๕. พัฒนาเศรษฐกิจบนพื้นฐานผู้ประกอบการยุคใหม่ สร้างและพัฒนาผู้ประกอบการยุคใหม่ ที่มีทักษะและจิตวิญญาณของการเป็นผู้ประกอบการที่มีความสามารถในการแข่งขันและมีอัตลักษณ์ชัดเจน โดย (๑) สร้างผู้ประกอบการอัจฉริยะ (๒) สร้างโอกาสเข้าถึงบริการทางการเงิน (๓) สร้างโอกาสเข้าถึงตลาด (๔) สร้างโอกาสเข้าถึงข้อมูล และ (๕) ปรับบทบาทและโอกาสการเข้าถึงบริการภาครัฐ

### ยุทธศาสตร์ชาติด้านการพัฒนาและเสริมสร้างศักยภาพทรัพยากร

ยุทธศาสตร์ชาติด้านการพัฒนาและเสริมสร้างศักยภาพทรัพยากรมนุษย์ มีเป้าหมายการพัฒนาที่สำคัญเพื่อพัฒนาคนในทุกมิติและในทุกช่วงวัยให้เป็นคนดี เก่ง และมีคุณภาพ โดยคนไทยมีความพร้อมทั้งกาย ใจ สติปัญญา มีพัฒนาการที่รอบด้าน และมีสุขภาวะที่ดีในทุกช่วงวัย มีจิตสาธารณะ รับผิดชอบต่อสังคมและผู้อื่น มัธยัสถ์ อดออม โอบอ้อมอารี มีวินัย รักษาศีลธรรม และเป็นพลเมืองดีของชาติ มีหลักคิด ที่ถูกต้อง มีทักษะที่จำเป็นในศตวรรษที่ ๒๑ มีทักษะสื่อสารภาษาอังกฤษและภาษาที่ ๓ และอนุรักษ์ภาษาท้องถิ่น มีนิสัยรักการเรียนรู้ และการพัฒนาตนเองอย่างต่อเนื่องตลอดชีวิต สูการเป็นคนไทยที่มีทักษะสูง เป็นนวัตกร นักคิด ผู้ประกอบการ เกษตรกรยุคใหม่และอื่น ๆ โดยมีสัมมาชีพตามความถนัดของตนเอง

ตัวชี้วัด ประกอบด้วย

- (๑) การพัฒนาคุณภาพชีวิต สุขภาวะ และความเป็นอยู่ที่ดีของคนไทย
- (๒) ผลสัมฤทธิ์ทางการศึกษาและการเรียนรู้ตลอดชีวิต
- (๓) การพัฒนาสังคมและครอบครัวไทยโดยประเด็นยุทธศาสตร์ชาติด้านการพัฒนาและเสริมสร้าง

ศักยภาพทรัพยากรมนุษย์ ประกอบด้วย ๗ ประเด็น ได้แก่

๑. การปรับเปลี่ยนค่านิยมและวัฒนธรรม มุ่งเน้นให้สถาบันทางสังคมร่วมปลูกฝังค่านิยมและวัฒนธรรมที่พึงประสงค์

- (๑) การปลูกฝังค่านิยมและวัฒนธรรม ผ่านการเลี้ยงดูในครอบครัว
- (๒) การบูรณาการเรื่องความซื่อสัตย์ วินัย คุณธรรม จริยธรรม ในการจัดการเรียนการสอนในสถานศึกษา
- (๓) การสร้างความเข้มแข็งในสถาบันทางศาสนา
- (๔) การปลูกฝังค่านิยมและวัฒนธรรมโดยใช้ชุมชนเป็นฐาน
- (๕) การสร้างค่านิยมและวัฒนธรรมที่พึงประสงค์จากภาคธุรกิจ

(๖) การใช้สื่อและสื่อสารมวลชนในการปลูกฝังค่านิยมและวัฒนธรรมของคนในสังคม

(๗) การส่งเสริมให้คนไทยมีจิตสาธารณะและมีความรับผิดชอบต่อส่วนรวม

**๒. การพัฒนาศักยภาพคนตลอดช่วงชีวิต** มุ่งเน้นการพัฒนาคนเชิงคุณภาพในทุกช่วงวัย

ประกอบด้วย

(๑) ช่วงการตั้งครรรค์/ปฐมวัย เน้นการเตรียมความพร้อม ให้แก่พ่อแม่ก่อนการตั้งครรรค์

(๒) ช่วงวัยเรียน/วัยรุ่น ปลูกฝังความเป็นคนดี มีวินัย พัฒนาทักษะการเรียนรู้ที่สอดคล้องกับศตวรรษ

ที่ ๒๑

(๓) ช่วงวัยแรงงาน ยกระดับ ศักยภาพ ทักษะและสมรรถนะแรงงานสอดคล้องกับความต้องการ

ของตลาด

(๔) ช่วงวัยผู้สูงอายุ ส่งเสริมให้ผู้สูงอายุเป็นพลังในการขับเคลื่อนประเทศ

**๓. ปฏิรูปกระบวนการเรียนรู้ที่ตอบสนองต่อการเปลี่ยนแปลงใน ศตวรรษที่ ๒๑** มุ่งเน้นผู้เรียนให้มีทักษะการเรียนรู้และมีใจใฝ่เรียนรู้ตลอดเวลา

(๑) การปรับเปลี่ยนระบบการเรียนรู้ให้เอื้อต่อการพัฒนาทักษะสำหรับศตวรรษที่ ๒๑

(๒) การเปลี่ยนโฉมบทบาท “ครู” ให้เป็นครูยุคใหม่

(๓) การเพิ่มประสิทธิภาพระบบบริหารจัดการศึกษาในทุกระดับทุกประเภท

(๔) การพัฒนาระบบการเรียนรู้ตลอดชีวิต

(๕) การสร้างความตื่นตัวให้คนไทยตระหนักถึงบทบาท ความรับผิดชอบ และการวางตำแหน่งของประเทศไทยในภูมิภาคเอเชียอาคเนย์และประชาคมโลก

(๖) การวางพื้นฐานระบบรองรับการเรียนรู้โดยใช้ดิจิทัลแพลตฟอร์ม

(๗) การสร้างระบบการศึกษาเพื่อเป็นเลิศทางวิชาการระดับนานาชาติ

**๔. การตระหนักถึงพหุปัญญาของมนุษย์ที่หลากหลาย**

(๑) การพัฒนาและส่งเสริมพหุปัญญาผ่านครอบครัว ระบบสถานศึกษา สภาพแวดล้อม รวมทั้งสื่อตั้งแต่ระดับปฐมวัย

(๒) การสร้างเส้นทางอาชีพ สภาพแวดล้อมการทำงาน และระบบสนับสนุนที่เหมาะสมสำหรับผู้มีความสามารถพิเศษผ่านกลไกต่าง ๆ

(๓) การดึงดูดกลุ่มผู้เชี่ยวชาญต่างชาติและคนไทยที่มีความสามารถในต่างประเทศให้มาสร้างและพัฒนาเทคโนโลยีและนวัตกรรมให้กับประเทศ

**๕. การเสริมสร้างให้คนไทยมีสุขภาวะที่ดี** ครอบคลุมทั้งด้านกาย ใจ สติปัญญา และสังคม

(๑) การสร้างความรอบรู้ด้านสุขภาวะ

(๒) การป้องกันและควบคุมปัจจัยเสี่ยงที่คุกคามสุขภาวะ

(๓) การสร้างสภาพแวดล้อมที่เอื้อต่อการมีสุขภาวะที่ดี

(๔) การพัฒนาระบบบริการสุขภาพที่ทันสมัยสนับสนุนการสร้างสุขภาวะที่ดี

(๕) การส่งเสริมให้ชุมชนเป็นฐานในการสร้างสุขภาวะที่ดีในทุกพื้นที่

**๖. การสร้างสภาพแวดล้อมที่เอื้อต่อการพัฒนาและเสริมสร้างศักยภาพทรัพยากรมนุษย์**

(๑) การสร้างความอยู่ดีมีสุขของครอบครัวไทย

(๒) การส่งเสริมบทบาทการมีส่วนร่วมของภาครัฐ ภาคเอกชน องค์กรปกครองส่วนท้องถิ่น ครอบครัว และชุมชนในการพัฒนาทรัพยากรมนุษย์

(๓) การปลูกฝังและพัฒนาทักษะนอกห้องเรียน

(๔) การพัฒนาระบบฐานข้อมูลเพื่อการพัฒนาทรัพยากรมนุษย์

### ๗. การเสริมสร้างศักยภาพการกีฬาในการสร้างคุณค่าทางสังคมและพัฒนาประเทศ

- (๑) การส่งเสริมการออกกำลังกายและกีฬาขั้นพื้นฐานให้กลายเป็นวิถีชีวิต
- (๒) การส่งเสริมให้ประชาชนมีส่วนร่วมในกิจกรรมออกกำลังกาย กีฬาและนันทนาการ
- (๓) การส่งเสริมการกีฬาเพื่อพัฒนาสู่ระดับอาชีพ
- (๔) การพัฒนาบุคลากรด้านการกีฬาและนันทนาการเพื่อรองรับการเติบโตของอุตสาหกรรมกีฬา

### ยุทธศาสตร์ชาติด้านการสร้างโอกาสและความเสมอภาคทางสังคม

ยุทธศาสตร์ชาติด้านการสร้างโอกาสและความเสมอภาคทางสังคม มีเป้าหมายการพัฒนาที่สำคัญที่ให้ความสำคัญการดึงเอาพลังของภาคส่วนต่าง ๆ ทั้งภาคเอกชน ประชาสังคม ชุมชนท้องถิ่น มาร่วมขับเคลื่อน โดยการสนับสนุนการรวมตัวของประชาชนในการร่วมคิดร่วมทำเพื่อส่วนรวม การกระจายอำนาจและความรับผิดชอบ ไปสู่กลไกบริหารราชการแผ่นดินในระดับท้องถิ่น การเสริมสร้างความเข้มแข็งของชุมชน ในการจัดการตนเอง และการเตรียมความพร้อมของประชากรไทยทั้งในมิติสุขภาพ เศรษฐกิจ สังคม และสภาพแวดล้อมให้เป็นประชากรที่มีคุณภาพสามารถพึ่งตนเอง และทำประโยชน์แก่ครอบครัว ชุมชน และสังคมให้นานที่สุด โดยรัฐให้หลักประกันการเข้าถึงบริการและสวัสดิการที่มีคุณภาพอย่างเป็นธรรมและทั่วถึง

#### ตัวชี้วัด ประกอบด้วย

- (๑) ความแตกต่างของรายได้และการเข้าถึงบริการภาครัฐระหว่างกลุ่มประชากร
- (๒) ความก้าวหน้าของการพัฒนาคน
- (๓) ความก้าวหน้าในการพัฒนาจังหวัดในการเป็นศูนย์กลางความเจริญทางเศรษฐกิจ สังคม และเทคโนโลยี

(๔) คุณภาพชีวิตของประชากรสูงอายุ โดยประเด็นยุทธศาสตร์ชาติด้านการสร้างโอกาสและความเสมอภาคทางสังคมประกอบด้วย ๔ ประเด็น ได้แก่

#### ๑. การลดความเหลื่อมล้ำ สร้างความเป็นธรรมในทุกมิติ

- (๑) ปรับโครงสร้างเศรษฐกิจฐานราก
- (๒) ปฏิรูประบบภาษีและการคุ้มครองผู้บริโภค
- (๓) กระจายการถือครองที่ดินและการเข้าถึงทรัพยากร
- (๔) เพิ่มผลิตภาพและคุ้มครองแรงงานไทยให้เป็นแรงงานฝีมือที่มีคุณภาพและความคิดริเริ่มสร้างสรรค์ มีความปลอดภัยในการทำงาน
- (๕) สร้างหลักประกันทางสังคมที่ครอบคลุมและเหมาะสมกับคนทุกช่วงวัย ทุกเพศภาวะ และทุกกลุ่ม

(๖) ลงทุนทางสังคมแบบมุ่งเป้าเพื่อช่วยเหลือกลุ่มคนยากจนและกลุ่มผู้ด้อยโอกาสโดยตรง

(๗) สร้างความเป็นธรรมในการเข้าถึงบริการสาธารณสุข และการศึกษา โดยเฉพาะสำหรับผู้มีรายได้น้อยและกลุ่มผู้ด้อยโอกาส

(๘) สร้างความเป็นธรรมในการเข้าถึงกระบวนการยุติธรรมอย่างทั่วถึง

#### ๒. การกระจายศูนย์กลางความเจริญทางเศรษฐกิจ สังคมและเทคโนโลยี

- (๑) พัฒนาศูนย์กลางความเจริญทางเศรษฐกิจ สังคมและเทคโนโลยีในภูมิภาค
- (๒) กำหนดแผนพัฒนาเศรษฐกิจและสังคมของแต่ละกลุ่มจังหวัดในมิติต่าง ๆ
- (๓) จัดระบบเมืองที่เอื้อต่อการสร้างชีวิตและสังคมที่มีคุณภาพและปลอดภัย ให้สามารถตอบสนองต่อสังคมสูงวัยและแนวโน้มของการขยายตัวของเมืองในอนาคต

(๔) ปรับโครงสร้างและแก้ไขกฎหมายระเบียบบริหารราชการแผ่นดิน เพื่อวางระบบและกลไกการบริหารงานในระดับภาค กลุ่มจังหวัด

(๕) สนับสนุนการพัฒนาพื้นที่บนฐานข้อมูล ความรู้ เทคโนโลยีและนวัตกรรม

(๖) การพัฒนากำลังแรงงานในพื้นที่

๓. การเสริมสร้างพลังทางสังคม

(๑) สร้างสังคมเข้มแข็งที่แบ่งปัน ไม่ทอดทิ้งกัน และมีคุณธรรม โดยสนับสนุนการรวมตัวและตั้งพลังของภาคส่วนต่าง ๆ

(๒) การรองรับสังคมสูงวัยอย่างมีคุณภาพ

(๓) สนับสนุนความร่วมมือระหว่างภาครัฐ ภาคเอกชน ภาควิชาการ ภาคประชาสังคมและภาคประชาชน

(๔) ส่งเสริมความเสมอภาคทางเพศและบทบาทของสตรีในการสร้างสรรค์สังคม

(๕) สนับสนุนการพัฒนาบนฐานทุนทางสังคมและวัฒนธรรม

(๖) สนับสนุนการพัฒนาเทคโนโลยีสารสนเทศ และสื่อสร้างสรรค์ เพื่อรองรับสังคมยุคดิจิทัล

๔. การเพิ่มขีดความสามารถของชุมชนท้องถิ่นในการพัฒนา การพึ่งตนเองและการจัด การตนเอง

(๑) ส่งเสริมการปรับพฤติกรรมในระดับครัวเรือน ให้มีขีดความสามารถในการจัดการวางแผนชีวิต สุขภาพ ครัวเรือน การเงินและอาชีพ

(๒) เสริมสร้างศักยภาพของชุมชนในการพึ่งตนเองและการพึ่งพากันเอง

(๓) สร้างการมีส่วนร่วมของภาคส่วนต่าง ๆ เพื่อสร้างประชาธิปไตยชุมชน

(๔) สร้างภูมิคุ้มกันทางปัญญาให้กับชุมชน

### ยุทธศาสตร์ชาติด้านการสร้างการเติบโตบนคุณภาพชีวิตที่เป็นมิตรต่อสิ่งแวดล้อม

ยุทธศาสตร์ชาติด้านการสร้างการเติบโตบนคุณภาพชีวิตที่เป็นมิตรต่อสิ่งแวดล้อม มีเป้าหมายการพัฒนาที่สำคัญเพื่อนำไปสู่การบรรลุเป้าหมายการพัฒนาที่ยั่งยืนในทุกมิติ ทั้งมิติด้านสังคม เศรษฐกิจ สิ่งแวดล้อม ธรรมชาติและความเป็นหุ้นส่วนความร่วมมือระหว่างกันทั้งภายในและภายนอกประเทศอย่างบูรณาการ ใช้พื้นที่เป็นตัวตั้งในการกำหนดกลยุทธ์และแผนงาน และการให้ทุกฝ่ายที่เกี่ยวข้องได้เข้ามามี ส่วนร่วมในแบบทางตรงให้มากที่สุดเท่าที่จะเป็นไปได้ โดยเป็นการดำเนินการบนพื้นฐานการเติบโตร่วมกัน ไม่ว่าจะเส้นทางเศรษฐกิจ สิ่งแวดล้อม และคุณภาพชีวิต โดยให้ความสำคัญกับการสร้างสมดุลทั้ง ๓ ด้าน อันจะนำไปสู่ความยั่งยืนเพื่อคนรุ่นต่อไปอย่างแท้จริง

ตัวชี้วัด ประกอบด้วย

(๑) พื้นที่สีเขียวที่เป็นมิตรกับสิ่งแวดล้อม

(๒) สภาพแวดล้อมและทรัพยากรธรรมชาติที่เสื่อมโทรมได้รับการฟื้นฟู

(๓) การเติบโตที่เป็นมิตรกับสิ่งแวดล้อม

(๔) ปริมาณก๊าซเรือนกระจก มูลค่าเศรษฐกิจฐานชีวภาพ โดยประเด็นยุทธศาสตร์ชาติด้านการสร้างการเติบโตบนคุณภาพชีวิตที่เป็นมิตรต่อสิ่งแวดล้อม ประกอบด้วย ๖ ประเด็น ได้แก่

๑. สร้างการเติบโตอย่างยั่งยืนบนสังคมเศรษฐกิจสีเขียว

(๑) เพิ่มมูลค่าของเศรษฐกิจฐานชีวภาพให้สอดคล้องกับยุทธศาสตร์ด้านการสร้างความสามารถในการแข่งขัน

(๒) อนุรักษ์และฟื้นฟูความหลากหลายทางชีวภาพในและนอกถิ่นกำเนิด

(๓) อนุรักษ์และฟื้นฟูแม่น้ำลำคลองและแหล่งน้ำธรรมชาติ ทั่วประเทศ

(๔) รักษาและเพิ่มพื้นที่สีเขียวที่เป็นมิตรกับสิ่งแวดล้อม

(๕) ส่งเสริมการบริโภคและการผลิตที่ยั่งยืน

## ๒. สร้างการเติบโตอย่างยั่งยืนบนสังคมเศรษฐกิจภาคทะเล

(๑) เพิ่มมูลค่าของเศรษฐกิจฐานชีวภาพทางทะเล

(๒) ปรับปรุง พื้นฟู และสร้างใหม่ทรัพยากรทางทะเลและชายฝั่งทั้งระบบ

(๓) พื้นฟูชายหาดที่เป็นแหล่งท่องเที่ยว ชายฝั่งทะเลได้รับการป้องกันและแก้ไขทั้งระบบ และมี

นโยบายการจัดการชายฝั่งแบบบูรณาการอย่างเป็นองค์รวม

(๔) พัฒนาและเพิ่มสัดส่วนกิจกรรมทางทะเลที่เป็นมิตรต่อสิ่งแวดล้อม

## ๓. สร้างการเติบโตอย่างยั่งยืนบนสังคมที่เป็นมิตรต่อสภาพภูมิอากาศ

(๑) ลดการปล่อยก๊าซเรือนกระจก

(๒) มีการปรับตัวเพื่อลดความสูญเสียและเสียหายจากภัยธรรมชาติและผลกระทบที่เกี่ยวข้องกับ

การเปลี่ยนแปลงสภาพภูมิอากาศ

(๓) มุ่งเป้าสู่การลงทุนที่เป็นมิตรต่อสภาพภูมิอากาศในการพัฒนาโครงสร้างพื้นฐานของภาครัฐและ

ภาคเอกชน

(๔) พัฒนาและสร้างระบบรับมือปรับตัวต่อโรคอุบัติใหม่ และโรคอุบัติซ้ำที่เกิดจากการ

เปลี่ยนแปลงภูมิอากาศ

## ๔. พัฒนาพื้นที่เมือง ชนบท เกษตรกรรมและอุตสาหกรรมเชิงนิเวศ มุ่งเน้น ความเป็นเมืองที่

เติบโตอย่างต่อเนื่อง

(๑) จัดทำแผนผังภูมิโนเวศเพื่อการพัฒนาเมือง ชนบท พื้นที่เกษตรกรรมและอุตสาหกรรม รวมถึง

พื้นที่อนุรักษ์ตามศักยภาพ และความเหมาะสมทางภูมิโนเวศอย่างเป็นเอกภาพ

(๒) พัฒนาพื้นที่เมือง ชนบท เกษตรกรรม และอุตสาหกรรมเชิงนิเวศ ที่มีการบริหารจัดการตาม

แผนผังภูมิโนเวศ อย่างยั่งยืน

(๓) จัดการมลพิษที่มีผลกระทบต่อสิ่งแวดล้อม และสารเคมีในภาคเกษตรทั้งระบบ ให้เป็นไปตาม

มาตรฐานสากลและค่ามาตรฐานสากล

(๔) ส่งเสริมรักษา อนุรักษ์ พื้นฟู และพัฒนาทรัพยากรธรรมชาติ มรดกทางสถาปัตยกรรมและ

ศิลปวัฒนธรรม อัตลักษณ์ และวิถีชีวิตพื้นถิ่นบนฐานธรรมชาติ และฐานวัฒนธรรมอย่างยั่งยืน

(๕) พัฒนาเครือข่ายองค์กรพัฒนาเมืองและชุมชน รวมทั้งกลุ่มอาสาสมัคร ด้วยกลไกการมีส่วนร่วม

ของทุกภาคส่วนในท้องถิ่น

(๖) เสริมสร้างระบบสาธารณสุขและอนามัยสิ่งแวดล้อม และยกระดับความสามารถในการป้องกัน

โรคอุบัติใหม่และอุบัติซ้ำ

## ๕. พัฒนาความมั่นคงน้ำ พลังงาน และเกษตรที่เป็นมิตรต่อสิ่งแวดล้อม

(๑) พัฒนาการจัดการน้ำเชิงลุ่มน้ำทั้งระบบเพื่อเพิ่มความมั่นคงด้านน้ำของประเทศ

(๒) เพิ่มผลิตภาพของน้ำทั้งระบบในการใช้น้ำอย่างประหยัด รู้คุณค่า และสร้างมูลค่าเพิ่มจากการ

ใช้น้ำให้ทัดเทียมกับระดับสากล

(๓) พัฒนาความมั่นคงพลังงานของประเทศ และส่งเสริมการใช้พลังงานที่เป็นมิตรต่อสิ่งแวดล้อม

(๔) เพิ่มประสิทธิภาพการใช้พลังงาน โดยลดความเข้มข้นของการใช้พลังงาน

(๕) พัฒนาความมั่นคงด้านการเกษตร และอาหารของประเทศและชุมชนในมิติปริมาณ คุณภาพ

ราคาและการเข้าถึงอาหาร

## ๖. ยกระดับกระบวนการทัศน์เพื่อกำหนดอนาคตประเทศ

(๑) ส่งเสริมคุณลักษณะและพฤติกรรมที่พึงประสงค์ด้านสิ่งแวดล้อมและคุณภาพชีวิตที่ดี

(๒) พัฒนาเครื่องมือ กลไกและระบบยุติธรรม และระบบประชาธิปไตยสิ่งแวดล้อม

(๓) จัดโครงสร้างเชิงสถาบันเพื่อจัดการประเด็นร่วม ด้านการบริหารจัดการทรัพยากรธรรมชาติและ

สิ่งแวดล้อมที่สำคัญ

(๔) พัฒนาและดำเนินโครงการที่ยกระดับกระบวนการทศน์ เพื่อกำหนดอนาคตประเทศ ด้านทรัพยากรธรรมชาติ สิ่งแวดล้อม และวัฒนธรรม บนหลักของการมีส่วนร่วม และธรรมาภิบาล

### ยุทธศาสตร์ชาติด้านการปรับสมดุลและพัฒนาระบบการบริหารจัดการภาครัฐ

ยุทธศาสตร์ชาติด้านการปรับสมดุลและพัฒนาระบบการบริหารจัดการภาครัฐ มีเป้าหมายการพัฒนาที่สำคัญเพื่อปรับเปลี่ยนภาครัฐที่ยึดหลัก “ภาครัฐของประชาชน เพื่อประชาชนและประโยชน์ส่วนรวม” โดยภาครัฐต้องมีขนาดที่เหมาะสมกับบทบาท ภารกิจ แยกแยะบทบาทหน่วยงานของรัฐที่ทำหน้าที่ในการกำกับหรือในการให้บริการ ยึดหลักธรรมาภิบาล ปรับวัฒนธรรมการทำงานให้มุ่งผลสัมฤทธิ์และผลประโยชน์ ส่วนรวม มีความทันสมัย และพร้อมที่จะปรับตัวให้ทันต่อการเปลี่ยนแปลงของโลก อยู่ตลอดเวลา โดยเฉพาะอย่างยิ่งการนำนวัตกรรม เทคโนโลยีข้อมูลขนาดใหญ่ ระบบการทำงานที่เป็นดิจิทัลเข้ามาประยุกต์ใช้อย่างคุ้มค่า และปฏิบัติงานเทียบได้กับมาตรฐานสากล รวมทั้งมีลักษณะเปิดกว้าง เชื่อมโยงถึงกันและเปิดโอกาสให้ทุกภาคส่วนเข้ามามีส่วนร่วมเพื่อตอบสนองความต้องการของประชาชนได้อย่างสะดวก รวดเร็ว และโปร่งใส โดยทุกภาคส่วนในสังคมต้องร่วมกันปลูกฝังค่านิยมความซื่อสัตย์สุจริต ความมั่งคั่ง และสร้างจิตสำนึกในการปฏิเสธไม่ยอมรับการทุจริตประพฤติมิชอบอย่างสิ้นเชิง นอกจากนี้ กฎหมายต้องมีความชัดเจน มีเพียงเท่าที่จำเป็น มีความทันสมัย มีความเป็นสากล มีประสิทธิภาพ และนำไปสู่การลดความเหลื่อมล้ำและเอื้อต่อการพัฒนา โดยกระบวนการยุติธรรมมีการบริหารที่มีประสิทธิภาพ เป็นธรรม ไม่เลือกปฏิบัติ และการอำนวยความสะดวกยุติธรรมตามหลักนิติธรรม

#### ตัวชี้วัด ประกอบด้วย

- (๑) ระดับความพึงพอใจของประชาชนต่อการให้บริการสาธารณะของภาครัฐ
- (๒) ประสิทธิภาพของการบริการภาครัฐ
- (๓) ระดับความโปร่งใส การทุจริต ประพฤติมิชอบ
- (๔) ความเสมอภาคในกระบวนการยุติธรรม โดยประเด็น ยุทธศาสตร์ชาติด้านการปรับสมดุลและพัฒนาระบบการบริหารจัดการภาครัฐ ประกอบด้วย ๘ ประเด็น ได้แก่

๑. ภาครัฐที่ยึดประชาชนเป็นศูนย์กลาง ตอบสนองความต้องการ และให้บริการอย่างสะดวก รวดเร็ว โปร่งใส

- (๑) การให้บริการสาธารณะของภาครัฐ ได้มาตรฐานสากลและเป็นระดับแนวหน้าของภูมิภาค
- (๒) ภาครัฐมีความเชื่อมโยงในการให้บริการสาธารณะต่าง ๆ ผ่านการนำเทคโนโลยีดิจิทัลมาประยุกต์ใช้

๒. ภาครัฐบริหารงานแบบบูรณาการโดยมียุทธศาสตร์ชาติเป็นเป้าหมาย และเชื่อมโยงการพัฒนาในทุกระดับ ทุกประเด็น ทุกภารกิจ และทุกพื้นที่

- (๑) ให้ยุทธศาสตร์ชาติเป็นกลไกขับเคลื่อนการพัฒนาประเทศ
  - (๒) ระบบการเงินการคลังประเทศ สนับสนุนการขับเคลื่อนยุทธศาสตร์ชาติ
  - (๓) ระบบติดตามประเมินผลที่สะท้อนการบรรลุเป้าหมายยุทธศาสตร์ชาติในทุกระดับ
๓. ภาครัฐมีขนาดเล็ก gọn เหมาะสมกับภารกิจ ส่งเสริมให้ประชาชน และทุกภาคส่วนมีส่วนร่วมในการพัฒนาประเทศ

- (๑) ภาครัฐมีขนาดที่เหมาะสม
- (๒) ทุกภาคส่วนมีส่วนร่วมในการพัฒนาประเทศ
- (๓) ส่งเสริมการกระจายอำนาจ และสนับสนุนบทบาทชุมชนท้องถิ่นให้องค์กรปกครองส่วนท้องถิ่นเป็นหน่วยงานที่มีสมรรถนะสูงตั้งอยู่บนหลักธรรมาภิบาล

#### ๔. ภาครัฐมีความทันสมัย

- (๑) องค์กรภาครัฐมีความยืดหยุ่นเหมาะสมกับบริบทการพัฒนาประเทศ
- (๒) พัฒนาและปรับระบบวิธีการปฏิบัติราชการให้ทันสมัย

#### ๕. บุคลากรภาครัฐเป็นคนดีและเก่ง ยึดหลักคุณธรรม จริยธรรม มีจิตสำนึก

มีความสามารถสูง มุ่งมั่น และเป็นมืออาชีพ

- (๑) ภาครัฐมีการบริหารกำลังคนที่มีความคล่องตัว ยึดระบบคุณธรรม
- (๒) บุคลากรภาครัฐยึดค่านิยมในการทำงานเพื่อประชาชน มีคุณธรรม และมีการพัฒนาตาม

เส้นทางความก้าวหน้าในอาชีพ

#### ๖. ภาครัฐมีความโปร่งใส ปลอดการทุจริตและประพฤติมิชอบ

- (๑) ประชาชนและภาคต่าง ๆ ในสังคมร่วมมือกันในการป้องกันการทุจริตและประพฤติมิชอบ
- (๒) บุคลากรภาครัฐยึดมั่นในหลักคุณธรรม จริยธรรมและความซื่อสัตย์สุจริต
- (๓) การปราบปรามการทุจริตประพฤติมิชอบมีประสิทธิภาพมีความเด็ดขาดเป็นธรรมและ

ตรวจสอบได้

- (๔) การบริหารจัดการการป้องกันและปราบปรามการทุจริตอย่างเป็นระบบแบบบูรณาการ

#### ๗. กฎหมายมีความสอดคล้องเหมาะสมกับบริบทต่าง ๆ และมีเท่าที่จำเป็น

- (๑) ภาครัฐจัดให้มีกฎหมายที่สอดคล้องและเหมาะสมกับบริบทต่างๆ ที่เปลี่ยนแปลง
- (๒) มีกฎหมายเท่าที่จำเป็น
- (๓) การบังคับใช้กฎหมายอย่างมีประสิทธิภาพเท่าเทียม มีการเสริมสร้างประสิทธิภาพการใช้

กฎหมาย

#### ๘. กระบวนการยุติธรรมเคารพสิทธิมนุษยชนและปฏิบัติต่อประชาชน โดยเสมอภาค

(๑) บุคลากรและหน่วยงานในกระบวนการยุติธรรมเคารพและยึดมั่น ในหลักประชาธิปไตย เคารพศักดิ์ศรีความเป็นมนุษย์ที่พึงได้รับการปฏิบัติอย่างเท่าเทียม

(๒) ทุกหน่วยงานในกระบวนการยุติธรรม มีบทบาทเชิงรุกร่วมกันในทุกขั้นตอนของการค้นหาความจริง

(๓) หน่วยงานในกระบวนการยุติธรรมทั้งทางแพ่ง อาญา และปกครองมีเป้าหมายและยุทธศาสตร์ร่วมกัน

(๔) ส่งเสริมระบบยุติธรรมทางเลือก ระบบยุติธรรมชุมชน และการมีส่วนร่วมของประชาชนในกระบวนการยุติธรรม

- (๕) พัฒนามาตรการอื่นแทนโทษทางอาญา



## ๑.๒ แผนพัฒนาเศรษฐกิจและสังคมแห่งชาติ ฉบับที่ ๑๓

แผนพัฒนาเศรษฐกิจและสังคมแห่งชาติ ฉบับที่ ๑๓ มีจุดมุ่งหมายสูงสุดเพื่อขับเคลื่อนการพัฒนาประเทศให้สามารถบรรลุผล ตามเป้าหมายการพัฒนาระยะยาวที่กำหนดไว้ในยุทธศาสตร์ชาติ โดยมุ่งหวังให้แผนพัฒนาเศรษฐกิจและสังคมแห่งชาติ ฉบับที่ ๑๓ (พ.ศ. ๒๕๖๖ – ๒๕๗๐) ทำหน้าที่เป็นกลไกในการขับเคลื่อนที่มีลำดับความสำคัญสูงต่อการพัฒนาประเทศใน ระยะ ๕ ปีและเพื่อผลักดันให้ประเทศสามารถก้าวข้ามความท้าทายต่าง ๆ เพื่อขับเคลื่อนสู่ความเจริญเติบโตที่ ทุกภาคส่วนได้รับประโยชน์อย่างเท่าเทียมกัน โดยแผนพัฒนาเศรษฐกิจและสังคมแห่งชาติ ฉบับที่ ๑๓ ได้กำหนดทิศทางและ เป้าหมายของการพัฒนามบนพื้นฐานของหลักการและแนวคิดที่สำคัญ ๔ ประการ ได้แก่

๑. หลักปรัชญาของเศรษฐกิจพอเพียง โดยการสืบสาน รักษา ต่อยอดการพัฒนาตามหลักปรัชญาของเศรษฐกิจพอเพียง ซึ่งตั้งอยู่บนพื้นฐานของความพอประมาณ ความมีเหตุผล การสร้างภูมิคุ้มกันที่ดี ควบคู่กับการใช้เงื่อนไข ๒ ประการเพื่อกำกับการกำหนดทิศทางและประเด็นการพัฒนาในส่วนต่าง ๆ ได้แก่ เงื่อนไขความรู้ โดยการใช้องค์ความรู้ทางวิชาการที่รอบด้าน และเงื่อนไขคุณธรรม โดยยึดถือผลประโยชน์ ของประชาชนและความ เป็นธรรมในทุกมิติของสังคม

๒. แนวคิด Resilience ซึ่งเป็นแนวคิดที่มุ่งเน้นการลดความเปราะบางต่อความเปลี่ยนแปลง อันประกอบด้วยการพัฒนาความสามารถใน ๓ ระดับ ได้แก่

(๑) การพร้อมรับ (Cope) หมายถึง ความสามารถ ในการบริหารจัดการภายใต้สภาวะวิกฤติให้สามารถยืดหยุ่นและต้านทานความยากลำบาก รวมถึงฟื้นคืนกลับ สู่สภาวะปกติได้อย่างรวดเร็ว

(๒) การปรับตัว (Adapt) หมายถึง การปรับทิศทาง รูปแบบ และแนวทางการพัฒนาให้สอดคล้องกับความเปลี่ยนแปลง พร้อมกระจายความเสี่ยงและปรับตัวอย่างเท่าทันเพื่อแสวงหาประโยชน์จากสิ่งที่เกิดขึ้น และ

(๓) การเปลี่ยนแปลงเพื่อพร้อมเติบโตอย่างยั่งยืน (Transform) หมายถึง การเปลี่ยนแปลงเชิงโครงสร้างและปัจจัยพื้นฐานให้สอดคล้องกับความเปลี่ยนแปลง

๓. เป้าหมายการพัฒนาอย่างยั่งยืนของสหประชาชาติซึ่งอยู่บนพื้นฐานของแนวคิด “ไม่ทิ้งใคร ไว้ข้างหลัง” โดยมุ่งเสริมสร้างคุณภาพชีวิตที่ดีให้กับประชาชนทุกกลุ่ม ทั้งในมิติของการมีปัจจัยที่จำเป็น สำหรับการดำรงชีวิตขั้นพื้นฐานที่เพียงพอ การมีสภาพแวดล้อมที่ดี การมีปัจจัยสนับสนุนให้มีสุขภาพที่สมบูรณ์ ทั้งทางร่างกายและจิตใจ การมีโอกาสที่จะใช้ศักยภาพของตนในการสร้างความเป็นอยู่ที่ดี รวมถึงการมุ่งส่งต่อ ทรัพยากรธรรมชาติ และสิ่งแวดล้อมที่ดีไปยังคนรุ่นต่อไป

๔. โมเดลเศรษฐกิจ BCG ซึ่งเป็นแนวคิดการพัฒนาเศรษฐกิจใน ๓ รูปแบบควบคู่กัน ได้แก่ เศรษฐกิจชีวภาพ เศรษฐกิจหมุนเวียน และเศรษฐกิจสีเขียว โดยอาศัยฐานศักยภาพและความเข้มแข็งของ ประเทศอันประกอบด้วยความหลากหลายทางชีวภาพและความหลากหลายทางวัฒนธรรม พร้อมกับการใช้ ประโยชน์จากองค์ความรู้ทางดานวิทยาศาสตร์ เทคโนโลยี และนวัตกรรมในการสร้างมูลค่าเพิ่ม เพื่อผลักดันให้ประเทศมีการเจริญเติบโตทางเศรษฐกิจอย่างยั่งยืน และสามารถกระจายรายได้ โอกาส และ ความมั่งคั่งได้อย่างทั่วถึง นอกจากนี้ การจัดทำแผนพัฒนาเศรษฐกิจและสังคมแห่งชาติ ฉบับที่ ๑๓ ยังคำนึงถึงเงื่อนไขและข้อจำกัดของการพัฒนาประเทศที่ สืบเนื่องมาจากการแพร่ระบาดของโรคโควิด-๑๙ รวมทั้งปัจจัยต่าง ๆ ที่เกี่ยวข้องทั้งทางตรงและทางอ้อม ซึ่งจะส่งผลให้บริบทของประเทศและของโลกเปลี่ยนแปลงไปในอนาคต

## วัตถุประสงค์และเป้าหมายการพัฒนา

การวางกรอบการพัฒนาประเทศในระยะ ๕ ปี ภายใต้แผนพัฒนาเศรษฐกิจและสังคมแห่งชาติ ฉบับที่ ๑๓ มีความมุ่งหมายที่จะเร่ง เพิ่มศักยภาพของประเทศในการรับมือกับความเสี่ยงที่อาจส่งผลกระทบต่อ รุนแรงและเสริมสร้างความสามารถ ในการสร้างสรรค์ประโยชน์จากโอกาสที่เกิดขึ้นได้อย่างเหมาะสม และ ทันท่วงทีการกำหนดทิศทางพัฒนา ประเทศในระยะของแผนพัฒนาเศรษฐกิจและสังคมแห่งชาติ ฉบับที่ ๑๓ จึงมีวัตถุประสงค์เพื่อ พลิกโฉมประเทศไทยสู่ “สังคมก้าวหน้า เศรษฐกิจสร้างมูลค่าอย่างยั่งยืน” ซึ่งหมายถึงการ สร้างการเปลี่ยนแปลงที่ครอบคลุมตั้งแต่ระดับโครงสร้าง นโยบาย และกลไก เพื่อมุ่งเสริมสร้างสังคมที่ก้าวหน้า พลวัต ของโลก และเกื้อหนุนให้คนไทยมีโอกาสที่จะพัฒนา ตนเองได้อย่างเต็มศักยภาพ พร้อมกับการปรับโครงสร้าง เศรษฐกิจไปสู่การขับเคลื่อนด้วยเทคโนโลยี นวัตกรรมและความคิดสร้างสรรค์ มีความสามารถในการสร้างมูลค่าเพิ่ม ที่สูง และคำนึงถึงความยั่งยืนด้านสิ่งแวดล้อม

เพื่อให้เป็นไปตามวัตถุประสงค์ข้างต้น แผนพัฒนาเศรษฐกิจและสังคมแห่งชาติ ฉบับที่ ๑๓ ได้ กำหนดเป้าหมายหลัก

### จำนวน ๕ ประการ ประกอบด้วย

๑. การปรับโครงสร้างการผลิตสู่เศรษฐกิจฐานนวัตกรรม โดยยกระดับขีดความสามารถในการ แข่งขันของภาคการผลิตและบริการสำคัญให้สูงขึ้น และสามารถตอบโจทย์พัฒนาการของเทคโนโลยีและสังคม ยุค ใหม่ และเป็นมิตรต่อสิ่งแวดล้อม เชื่อมโยงเศรษฐกิจท้องถิ่นและผู้ประกอบการรายย่อยกับห่วงโซ่มูลค่าของ ภาคการ ผลิตและบริการเป้าหมาย รวมถึงพัฒนาระบบนิเวศที่ส่งเสริมการค้าการลงทุนและนวัตกรรม

๒. การพัฒนาคนสำหรับโลกยุคใหม่ โดยพัฒนาให้คนไทยมีทักษะและคุณลักษณะที่เหมาะสมกับ โลกยุคใหม่ ทั้งทักษะในด้านความรู้ทักษะทางพฤติกรรม และคุณลักษณะตามบรรทัดฐานที่ดีของสังคม เตรียมพร้อม กำลังคนที่มีคุณภาพสอดคล้องกับความต้องการของตลาดแรงงาน เอื้อต่อการปรับโครงสร้าง เศรษฐกิจไปสู่ภาคการ ผลิตและบริการเป้าหมายที่มีศักยภาพและผลิตภาพสูงขึ้น รวมทั้งพัฒนาหลักประกันและ ความคุ้มครองทางสังคม เพื่อส่งเสริมความมั่นคงในชีวิต

๓. การมุ่งสู่สังคมแห่งโอกาสและความเป็นธรรม โดยลดความเหลื่อมล้ำทั้งในเชิงรายได้ ความมั่งคั่ง และโอกาสในการแข่งขันของภาคธุรกิจ สนับสนุนช่วยเหลือกลุ่มเปราะบางและผู้ด้อยโอกาสให้มี โอกาสในการเลื่อน ขึ้นทางเศรษฐกิจและสังคม รวมถึงจัดให้มีบริการสาธารณะที่มีคุณภาพอย่างทั่วถึงและเท่า เทียม

๔. การเปลี่ยนผ่านไปสู่ความยั่งยืน โดยปรับปรุงการใช้ทรัพยากรธรรมชาติในการผลิตและบริการ ให้มีประสิทธิภาพและสอดคล้องกับขีดความสามารถในการรองรับของระบบนิเวศ แก้ไขปัญหามลพิษสำคัญ ด้วย วิธีการที่ยั่งยืน โดยเฉพาะมลพิษทางอากาศ ขยะ และมลพิษทางน้ำ และลดการปล่อยก๊าซเรือนกระจก เพื่อมุ่งสู่ ความเป็นกลางทางคาร์บอน (Carbon neutrality) ภายในครั้งแรกของศตวรรษนี้

๕. การเสริมสร้างความสามารถของประเทศในการรับมือกับการเปลี่ยนแปลงและความเสี่ยง ภายใต้อิทธิพลโลกใหม่ โดยการสร้างความพร้อมในการรับมือและแสวงหาโอกาสจากการเป็นสังคมสูงวัย การ เปลี่ยนแปลงสภาพภูมิอากาศ ภัยโรคระบาด และภัยคุกคามทางไซเบอร์ พัฒนาโครงสร้างพื้นฐานและ กลไกทาง สถาบันที่เอื้อต่อการเปลี่ยนแปลงสู่ดิจิทัล รวมทั้งปรับปรุงโครงสร้างและระบบการบริหารงานของภาครัฐให้สามารถ ตอบสนองต่อการเปลี่ยนแปลงของบริบททางเศรษฐกิจ สังคม และเทคโนโลยีได้อย่าง ทันเวลา มีประสิทธิภาพ และมีธรรมาภิบาล

โดยตัวชี้วัดและค่าเป้าหมายที่ใช้ในการวัดผลสัมฤทธิ์ของการพัฒนาในภาพรวมในแต่ละเป้าหมายหลัก มีดังนี้

เป้าหมายหลัก	ตัวชี้วัด	สถานะปัจจุบัน	ค่าเป้าหมายในปี ๒๕๗๐
๑. การปรับโครงสร้างการผลิตสู่เศรษฐกิจฐานนวัตกรรม	รายได้ประชาชาติต่อหัว	๗,๐๕๐ เหรียญสหรัฐ ในปี ๒๕๖๓	๘,๘๐๐ เหรียญสหรัฐ
๒. การพัฒนาคนสำหรับโลกยุคใหม่	ดัชนีการพัฒนามนุษย์	๐.๗๗๗ (การพัฒนาคนระดับสูง) ในปี ๒๕๖๒	๐.๘๒๐ (การพัฒนาคนระดับสูงมาก)
๓. การมุ่งสู่สังคมแห่งโอกาสและความเป็นธรรม	ความแตกต่างของความ เป็นอยู่ ระหว่างกลุ่ม ประชากรที่มีฐานะ ทาง เศรษฐกิจสูงสุดร้อยละ ๑๐ และต่ำสุดร้อยละ ๔๐ (Top ๑๐ / Bottom ๔๐)	๕.๖๖ เทา ในปี ๒๕๖๒	ต่ำกว่า ๕ เทา
๔. การเปลี่ยนผ่านไปสู่ความยั่งยืน	ปริมาณการปล่อย ก๊าซเรือนกระจก	การปล่อยก๊าซ เรือนกระจกในภาค พลังงาน ในปี ๒๕๖๓ ลดลงร้อยละ ๑๖ จากการปล่อย ในกรณีปกติ	การปล่อยก๊าซ เรือนกระจกโดยรวม (สาขา พลังงานและ ขนส่ง/ อุตสาหกรรม/ การจัดการ ของเสีย) ลดลงไม่น้อยกว่า ร้อยละ ๑๕ จากการปล่อย ในกรณีปกติ
๕. การเสริมสร้าง ความสามารถของ ประเทศในการรับมือกับการเปลี่ยนแปลง และความเสี่ยงภายใต้ บริบทโลกใหม่	ดัชนีรวมสะท้อน ความสามารถ ในการรับมือ กับการเปลี่ยนแปลง ประกอบด้วย ๕ ตัวชี้วัดย่อย คือ ๑) ชีตความสามารถของการ ปฏิบัติ ตามกฎอนุนามัย ระหว่างประเทศ และการ เตรียมความพร้อม อุกเหตุนด้านสุขภาพ ๒) อันดับความเสี่ยงด้าน ภูมิอากาศ	ร้อยละ ๘๕ ในปี ๒๕๖๓	ร้อยละ ๙๐ โดยสมรรถนะหลักแต่ละ ด้านไม่ต่ำกว่า ร้อยละ ๘๐
		อันดับเฉลี่ย ๕ ปี (๒๕๕๘-๒๕๖๒) เท่ากับ ๓๖.๘	อันดับเฉลี่ย ๕ ปี (๒๕๖๖-๒๕๗๐) ไม่ต่ำกว่า ๔๐ อันดับที่ ๓๓

เป้าหมายหลัก	ตัวชี้วัด	สถานะปัจจุบัน	ค่าเป้าหมายในปี ๒๕๗๐
	๓) อันดับความสามารถในการแข่งขันด้านดิจิทัล	อันดับที่ ๓๙ ในปี ๒๕๖๓	อันดับที่ ๓๓
	๓) อันดับความสามารถในการแข่งขันด้านดิจิทัล	อันดับที่ ๓๙ ในปี ๒๕๖๓	อันดับที่ ๑๕
	๔) อันดับประสิทธิภาพของรัฐบาล	อันดับที่ ๒๐ ในปี ๒๕๖๔	

### หมุดหมายการพัฒนา

เพื่อถ่ายทอดเป้าหมายหลักไปสู่ภาพของการขับเคลื่อนที่ชัดเจนในลักษณะของวาระการพัฒนา (Agenda) ที่เอื้อให้เกิดการทำงานร่วมกันของหลายหน่วยงานและหลายภาคส่วนในการผลักดันการพัฒนาในเรื่องใดเรื่องหนึ่งให้เกิดผลได้อย่างเป็นรูปธรรม แผนพัฒนาเศรษฐกิจและสังคมแห่งชาติ ฉบับที่ ๑๓ จึงได้กำหนดหมุดหมายการพัฒนา จำนวน ๑๓ ประการ ซึ่งเป็นการบ่งบอกถึงสิ่งที่ประเทศไทยปรารถนาจะ ‘เป็น’ มุ่งหวังจะ ‘มี’ หรือต้องการจะ ‘ขจัด’ เพื่อสะท้อนประเด็นการพัฒนาที่มีลำดับความสำคัญสูงต่อการพลิกโฉมประเทศไทยสู่ “สังคมก้าวหน้า เศรษฐกิจสร้างมูลค่าอย่างยั่งยืน” และการบรรลุเป้าหมายหลักในช่วงระยะเวลา ๕ ปี ของแผนพัฒนาเศรษฐกิจและสังคมแห่งชาติ ฉบับที่ ๑๓ โดยหมุดหมายการพัฒนาทั้ง ๑๓ ประการมีที่มาจาก การประเมินโอกาสและความเสี่ยงของไทยในการพัฒนา ประเทศภายใต้กรอบของยุทธศาสตร์ชาติ ซึ่งได้มีการพิจารณาถึงแนวโน้มการเปลี่ยนแปลงระดับโลก สถานการณ์การแพร่ระบาดของโรคโควิด-๑๙ รวมถึงผลการพัฒนาในประเทศไทยในระยะเวลาที่ผ่านมา ทั้งนี้ หมุดหมายการพัฒนาที่กำหนดขึ้นเป็นประเด็นที่มีลักษณะเชิงบูรณาการ ซึ่งสามารถนำไปสู่การ พัฒนาทั้งในด้านเศรษฐกิจ สังคม ทรัพยากรธรรมชาติและสิ่งแวดล้อมไปพร้อม ๆ กัน ทำให้หมุดหมายแต่ละ ประการสามารถสนับสนุนเป้าหมายหลักได้มากกว่าหนึ่งข้อ โดยหมุดหมายทั้ง ๑๓ ประการ แบ่งออกได้เป็น ๔ มิติ ดังนี้

#### ๑. มิติภาคการผลิตและบริการเป้าหมาย

หมุดหมายที่ ๑ ไทยเป็นประเทศชั้นนำด้านสินค้าเกษตรและเกษตรแปรรูปมูลค่าสูง

หมุดหมายที่ ๒ ไทยเป็นจุดหมายของการท่องเที่ยวที่เน้นคุณภาพและความยั่งยืน

หมุดหมายที่ ๓ ไทยเป็นฐานการผลิตยานยนต์ไฟฟ้าที่สำคัญของโลก

หมุดหมายที่ ๔ ไทยเป็นศูนย์กลางทางการแพทย์และสุขภาพมูลค่าสูง

หมุดหมายที่ ๕ ไทยเป็นประตูการค้าการลงทุนและยุทธศาสตร์ทางโลจิสติกส์ที่สำคัญของภูมิภาค

หมุดหมายที่ ๖ ไทยเป็นฐานการผลิตอุปกรณ์อิเล็กทรอนิกส์อัจฉริยะที่สำคัญของโลก

#### ๒. มิติโอกาสและความเสมอภาคทางเศรษฐกิจและสังคม

หมุดหมายที่ ๗ ไทยมีวิสาหกิจขนาดกลางและขนาดย่อมที่เข้มแข็ง มีศักยภาพสูง และสามารถแข่งขันได้

หมุดหมายที่ ๘ ไทยมีพื้นที่และเมืองอัจฉริยะที่น่าอยู่ ปลอดภัย เด็ดขาดได้อย่างยั่งยืน

หมุดหมายที่ ๙ ไทยมีความยากจนข้ามรุ่นลดลง และคนไทยทุกคนมีความคุ้มครองทางสังคม ที่เพียงพอ เหมาะสม

#### ๓. มิติความยั่งยืนของทรัพยากรธรรมชาติและสิ่งแวดล้อม

หมุดหมายที่ ๑๐ ไทยมีเศรษฐกิจหมุนเวียนและสังคมคาร์บอนต่ำ

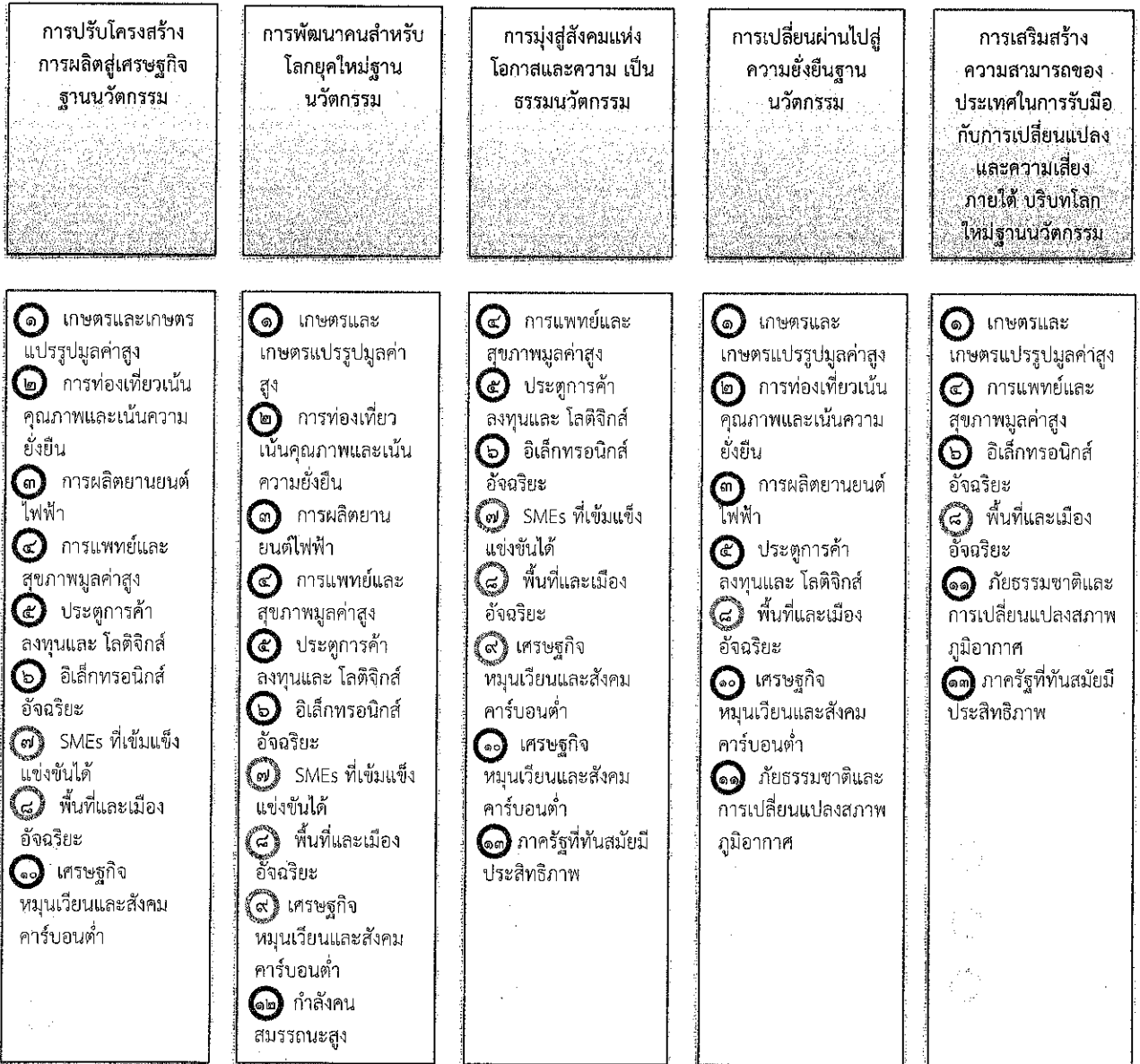
หมุดหมายที่ ๑๑ ไทยสามารถลดความเสี่ยงและผลกระทบจากภัยธรรมชาติและการเปลี่ยนแปลงสภาพภูมิอากาศ

๔. มิติปัจจัยผลักดันการพลิกโฉมประเทศ

หมวดหมายที่ ๑๒ ไทยมีกำลังคนสมรรถนะสูง มุ่งเรียนรู้อย่างต่อเนื่อง ตอบโจทย์การพัฒนา แห่งอนาคต

หมวดหมายที่ ๑๓ ไทยมีภาครัฐที่ทันสมัย มีประสิทธิภาพ และตอบโจทย์ประชาชน

แผนภาพ ความเชื่อมโยงระหว่างหมวดหมายการพัฒนา กับเป้าหมายหลัก



หมุดหมายที่ ๑ ไทยเป็นประเทศชั้นนำด้านสินค้าเกษตรและเกษตรแปรรูปมูลค่าสูง

### ๑. เป้าหมายการพัฒนา

เป้าหมาย ตัวชี้วัด และค่าเป้าหมายของการพัฒนาระดับหมุดหมาย

เป้าหมายที่ ๑ มูลค่าเพิ่มของสินค้าเกษตรและเกษตรแปรรูปสูงขึ้น

ตัวชี้วัดที่ ๑.๑ ผลผลิตกัญชวมวลรวมในประเทศสาขาเกษตรเติบโต ร้อยละ ๔.๕ ต่อปี

ตัวชี้วัดที่ ๑.๒ รายได้สุทธิต่อครัวเรือนเกษตรกร ไม่ต่ำกว่า ๕๓๗,๐๐๐ บาทต่อครัวเรือน เมื่อสิ้นสุดแผน ตัวชี้วัดที่ ๑.๓ พื้นที่เกษตรอินทรีย์ เพิ่มขึ้นเป็น ๒.๐ ล้านไร่ และพื้นที่เกษตรที่ได้รับการรับรองตามหลักการปฏิบัติทางการเกษตรที่ดีเพิ่มขึ้นเป็น ๒.๕ ล้านไร่ เมื่อสิ้นสุดแผน

ตัวชี้วัดที่ ๑.๔ พื้นที่เพาะปลูกพืชที่ไม่เหมาะสมลดลงร้อยละ ๑๐ เมื่อสิ้นสุดแผนพัฒนา ฉบับที่ ๑๓

เป้าหมายที่ ๒ การพัฒนาโครงสร้างพื้นฐานและระบบบริหารจัดการ เพื่อคุณภาพ ความมั่นคงทางอาหาร และความยั่งยืนของภาคเกษตร

ตัวชี้วัดที่ ๒.๑ ภาคเกษตรมีผลิตภาพการผลิตรวม เฉลี่ยร้อยละ ๑.๕ เมื่อสิ้นสุดแผนพัฒนา ฉบับที่ ๑๓

ตัวชี้วัดที่ ๒.๒ มีตลาดกลางสินค้าเกษตรภูมิภาคในภาคเหนือ ๒ แห่ง ภาคตะวันออกเฉียงเหนือ ๒ แห่ง ภาคใต้ ๒ แห่ง ภาคกลาง ๑ แห่ง และภาคตะวันออก ๑ แห่ง เมื่อสิ้นสุดแผนพัฒนา ฉบับที่ ๑๓

ตัวชี้วัดที่ ๒.๓ น้ำไหลลงอ่างเก็บน้ำ ทั้งประเทศมีปริมาณอย่างน้อย ๔๐,๐๐๐ ล้านลูกบาศก์เมตรต่อปี เมื่อสิ้นสุดแผนพัฒนา ฉบับที่ ๑๓

ตัวชี้วัดที่ ๒.๔ ระบบชลประทานมีประสิทธิภาพไม่ต่ำกว่าร้อยละ ๗๕ เมื่อสิ้นสุดแผนพัฒนา ฉบับที่ ๑๓

ตัวชี้วัดที่ ๒.๕ เกิดการใช้น้ำซ้ำในพื้นที่เกษตรนอกเขตชลประทาน ไม่ต่ำกว่าร้อยละ ๒๐ ของพื้นที่ เมื่อสิ้นสุดแผนพัฒนา ฉบับที่ ๑๓

ตัวชี้วัดที่ ๒.๖ มีพื้นที่ที่สามารถลดความเสี่ยงภัยน้ำท่วม-น้ำแล้ง และเกิดระบบจัดการน้ำชุมชน จำนวนไม่น้อยกว่า ๔,๐๐๐ ตำบล เมื่อสิ้นสุดแผนพัฒนา ฉบับที่ ๑๓

เป้าหมายที่ ๓ การเพิ่มศักยภาพและบทบาทของผู้ประกอบการเกษตรในฐานะหุ้นส่วนเศรษฐกิจของห่วงโซ่อุปทานที่ได้รับส่วนแบ่งประโยชน์อย่างเหมาะสมและเป็นธรรม

ตัวชี้วัดที่ ๓.๑ จำนวนสหกรณ์ภาคเกษตรในชั้นที่ ๑ ตามเกณฑ์การจัดระดับความเข้มแข็งสหกรณ์เพิ่มขึ้น อย่างน้อยร้อยละ ๑๘ เมื่อสิ้นสุดแผนพัฒนา ฉบับที่ ๑๓

ตัวชี้วัดที่ ๓.๒ จำนวนกลุ่มเกษตรกรในชั้นที่ ๑ ตามเกณฑ์การจัดระดับความเข้มแข็งกลุ่มเกษตรกรเพิ่มขึ้น อย่างน้อยร้อยละ ๖ เมื่อสิ้นสุดแผนพัฒนา ฉบับที่ ๑๓

ตัวชี้วัดที่ ๓.๓ จำนวนวิสาหกิจชุมชนในระดับดี ตามเกณฑ์การจัดระดับความเข้มแข็งวิสาหกิจชุมชนเพิ่มขึ้น อย่างน้อยร้อยละ ๓๕ เมื่อสิ้นสุดแผนพัฒนา ฉบับที่ ๑๓

ตัวชี้วัดที่ ๓.๔ ผู้ประกอบการเกษตรเพิ่มขึ้นปีละ ๔,๐๐๐ ราย

## ๒. แผนที่กลยุทธ์



### ๓. กลยุทธ์การพัฒนา

- กลยุทธ์ที่ ๑ การประยุกต์ใช้เทคโนโลยีและนวัตกรรมแบบมุ่งเป้า เพื่อให้เกิดการยกระดับกระบวนการผลิตและ สร้างมูลค่าเพิ่ม
- กลยุทธ์ที่ ๒ การส่งเสริมการผลิตและการขยายตัวของตลาดสินค้าเกษตรและผลิตภัณฑ์เกษตรแปรรูป ที่มีมูลค่าเพิ่มสูง อาทิ ผลผลิตเกษตรปลอดภัย สมุนไพรแปรรูป อาหารทางการแพทย์ อาหารทางเลือก อาหาร ฟังก์ชัน พลังงาน วัสดุและเคมีชีวภาพ โปรตีนจากพืชและแมลง
- กลยุทธ์ที่ ๓ การขยายผลรูปแบบเกษตรยั่งยืนที่เป็นมิตรกับสิ่งแวดล้อมและมีมูลค่าเพิ่มสูงจากแบบอย่าง ความสำเร็จในประเทศ เช่น เกษตรตามโมเดลเศรษฐกิจชีวภาพ เศรษฐกิจหมุนเวียน เศรษฐกิจสีเขียว เกษตรปลอดภัย วนเกษตร เกษตรอินทรีย์ ท่องเที่ยวเกษตร ประมงพื้นบ้าน การท าประมงถูกกฎหมาย และการปฏิบัติต่อแรงงาน ที่ถูกต้อง เป็นต้น
- กลยุทธ์ที่ ๔ การพัฒนาระบบบริหารจัดการน้ำเพื่อการเกษตรให้มีความสมดุลระหว่างอุปสงค์และอุปทาน รวมทั้งการใช้น้ำซ้ำ
- กลยุทธ์ที่ ๕ การส่งเสริมให้เอกชนลงทุนพัฒนาตลาดกลางและตลาดออนไลน์สินค้าเกษตร รวมถึงสินค้า กลุ่มปศุสัตว์และประมง
- กลยุทธ์ที่ ๖ การสนับสนุนระบบประกันภัยและรับรองคุณภาพมาตรฐานสินค้าเกษตรและสินค้าเกษตร แปรรูปที่เกษตรกรเข้าถึงได้
- กลยุทธ์ที่ ๗ การพัฒนาประสิทธิภาพการบริหารจัดการฟาร์มและกิจกรรมหลังการเก็บเกี่ยว เพื่อลดต้นทุนและ เพิ่มมูลค่าผลผลิตของเกษตรกร
- กลยุทธ์ที่ ๘ การส่งเสริมให้เกษตรกรมีที่ดินทำกินและรักษาพื้นที่เกษตรกรรมที่เหมาะสมไว้เป็นฐานการผลิต การเกษตร
- กลยุทธ์ที่ ๙ การพัฒนาฐานข้อมูลและคลังข้อมูลที่เกี่ยวข้องกับการเกษตร รวมทั้งผลักดันให้มีการใช้ข้อมูล อย่างมีประสิทธิภาพ
- กลยุทธ์ที่ ๑๐ การพัฒนาให้เกิดระบบการบริหารจัดการเพื่อความมั่นคงทางด้านอาหาร
- กลยุทธ์ที่ ๑๑ การยกระดับขีดความสามารถของเกษตรกรและสถาบันเกษตรกร
- กลยุทธ์ที่ ๑๒ การพัฒนากลไกเพื่อเชื่อมโยงภาคีต่างๆ ทั้งภาคเอกชน ส่วนราชการ กลุ่มเกษตรกร และนักวิชาการในพื้นที่ในการเป็นหุ้นส่วนทางเศรษฐกิจในการพัฒนาภาคเกษตรตลอดห่วงโซ่อุปทาน

# หมวดหมู่ที่ ๒ ไทยเป็นจุดหมายของการท่องเที่ยวที่เน้นคุณภาพและความยั่งยืน

## ๑. เป้าหมายการพัฒนา

เป้าหมาย ตัวชี้วัด และค่าเป้าหมายของการพัฒนาระดับหมวดหมู่

เป้าหมายที่ ๑ การเปลี่ยนการท่องเที่ยวไทยเป็นการท่องเที่ยวคุณภาพสูงที่เชื่อมโยงกับอุตสาหกรรมและบริการที่มีศักยภาพอื่น

ตัวชี้วัดที่ ๑.๑ นักท่องเที่ยวชาวไทยและชาวต่างชาติมีค่าใช้จ่ายต่อวันเพิ่มขึ้นเฉลี่ยร้อยละ ๑๐ ต่อปี

ตัวชี้วัดที่ ๑.๒ อันดับดัชนีการพัฒนากิจกรรมเดินทางและการท่องเที่ยวดีขึ้น โดยมีอันดับรวมไม่เกินอันดับที่ ๒๕ ด้านความปลอดภัยและการรักษาความปลอดภัยไม่เกินอันดับที่ ๕๐ ด้านความยั่งยืน ด้านสิ่งแวดล้อมไม่เกินอันดับที่ ๕๐ ด้านสุขภาพและสุขอนามัยไม่เกินอันดับที่ ๕๐ และด้านทรัพยากรทางวัฒนธรรมและการท่องเที่ยวเชิงธุรกิจ ไม่เกินอันดับที่ ๒๕ ๓๘

ตัวชี้วัดที่ ๑.๓ ระดับความพึงพอใจของนักท่องเที่ยวเพิ่มขึ้น ๐.๐๕ คะแนนต่อปี

ตัวชี้วัดที่ ๑.๔ จำนวนนักท่องเที่ยวกลุ่มเดินทางซ้ำ เพิ่มขึ้นเฉลี่ยร้อยละ ๑๕ ต่อปี

เป้าหมายที่ ๒ การปรับโครงสร้างการท่องเที่ยวให้พึ่งพานักท่องเที่ยวในประเทศและมีการกระจายโอกาสทางเศรษฐกิจมากขึ้น

ตัวชี้วัดที่ ๒.๑ รายได้จากการท่องเที่ยวเมืองรองเฉลี่ยทุกเมืองเพิ่มขึ้นร้อยละ ๑๐ ต่อปี (ค่าเฉลี่ยถ่วงน้ำหนักของเมืองรองทั้งหมด)

ตัวชี้วัดที่ ๒.๒ รายได้จากนักท่องเที่ยวชาวไทย เพิ่มขึ้นร้อยละ ๑๐ ต่อปี

ตัวชี้วัดที่ ๒.๓ มีชุมชนที่เป็นวิสาหกิจเพื่อสังคม เพิ่มขึ้นเฉลี่ยปีละ ๕๐ ชุมชน

เป้าหมายที่ ๓ การท่องเที่ยวไทยต้องมีการบริหารจัดการอย่างยั่งยืนในทุกมิติ

ตัวชี้วัดที่ ๓.๑ ผู้ประกอบการและแหล่งท่องเที่ยวได้รับมาตรฐานการท่องเที่ยวไทย เพิ่มขึ้นร้อยละ ๑๐ ต่อปี

ตัวชี้วัดที่ ๓.๒ ชุมชนท่องเที่ยวได้รับมาตรฐานการท่องเที่ยวโดยชุมชน เพิ่มขึ้นไม่น้อยกว่าปีละ ๕๐ ชุมชน

## ๒. แผนที่กลยุทธ์





๓. กลยุทธ์การพัฒนา

กลยุทธ์ที่ ๑ การส่งเสริมการพัฒนากิจกรรม สินค้า และบริการ การท่องเที่ยวมูลค่าเพิ่มสูง

กลยุทธ์ที่ ๒ การส่งเสริมการพัฒนาและยกระดับการท่องเที่ยวที่มีศักยภาพรองรับนักท่องเที่ยว

ทั่วไป

กลยุทธ์ที่ ๓ การยกระดับบริการและการบริหารจัดการการท่องเที่ยวให้ได้มาตรฐานเป็นที่ยอมรับ

ของตลาดสากล

กลยุทธ์ที่ ๔ การสนับสนุนการพัฒนาทักษะและศักยภาพของบุคลากรในภาคการท่องเที่ยว

กลยุทธ์ที่ ๕ การปรับปรุงกฎหมาย/กฎระเบียบ และขั้นตอนที่ล่าสมัยและเป็นอุปสรรคต่อการทำ

ธุรกิจ และการขอใบอนุญาตของผู้ประกอบการรายย่อย เพื่อสร้างแรงจูงใจให้เกิดการพัฒนาไปสู่การท่องเที่ยวที่มีคุณภาพ และยั่งยืน

กลยุทธ์ที่ ๖ การพัฒนาระบบข้อมูลการท่องเที่ยวให้เป็นระบบการท่องเที่ยวอัจฉริยะ ที่

นักท่องเที่ยว ผู้ประกอบการ และภาครัฐ สามารถเข้าถึงและใช้ประโยชน์ได้ง่าย

หมุดหมายที่ ๓ ไทยเป็นฐานการผลิตยานยนต์ไฟฟ้าที่สำคัญของโลก

๑. เป้าหมายการพัฒนา

เป้าหมาย ตัวชี้วัด และค่าเป้าหมายของการพัฒนาระดับหมุดหมาย

เป้าหมายที่ ๑ การสร้างอุปสงค์ของรถยนต์ไฟฟ้าประเภทต่าง ๆ เพื่อการใช้ในประเทศและส่งออก

ตัวชี้วัดที่ ๑.๑ ปริมาณการใช้นยานยนต์ไฟฟ้า (ยานยนต์ที่ปล่อยมลพิษเป็นศูนย์ซึ่งหมายถึงจ านวนจดทะเบียนรถยนต์ใหม่ ประกอบด้วยรถยนต์ประเภทยานยนต์ไฟฟ้าพลังงานแบตเตอรี่ และยานยนต์ไฟฟ้า เซลล์เชื้อเพลิง) จำนวน ๒๘๒,๒๔๐ คัน คิดเป็นร้อยละ ๒๖ ของยานยนต์ทั้งหมด ภายในปี ๒๕๗๐

ตัวชี้วัดที่ ๑.๒ ปริมาณการผลิตยานยนต์ไฟฟ้า (ยานยนต์ที่ปล่อยมลพิษเป็นศูนย์) จ านวน ๓๘๐,๒๕๐ คัน คิดเป็นร้อยละ ๑๗ ของยานยนต์ทั้งหมด ภายในปี ๒๕๗๐

ตัวชี้วัดที่ ๑.๓ ปริมาณรถยนต์ที่ได้ปรับเปลี่ยนเป็นยานยนต์ไฟฟ้าดัดแปลงเพิ่มขึ้นไม่น้อยกว่า ๔๐,๐๐๐ คัน ภายในปี ๒๕๗๐

ตัวชี้วัดที่ ๑.๔ อัตราการขยายตัวของมูลค่าการส่งออกยานยนต์ไฟฟ้าเพิ่มขึ้นร้อยละ ๕ ต่อปี หรืออัตรา การขยายตัวของมูลค่าส่งออกชิ้นส่วนยานยนต์ไฟฟ้าของไทยเพิ่มขึ้นร้อยละ ๕ ต่อปี

เป้าหมายที่ ๒ ผู้ประกอบการเดิมสามารถปรับตัวไปสู่การผลิตยานยนต์ไฟฟ้าและมีการลงทุนเทคโนโลยี ยานยนต์ไฟฟ้าที่สำคัญภายในประเทศ

เป้าหมายที่ ๓ การสร้างความพร้อมของปัจจัยสนับสนุนอย่างเป็นระบบ

๒. แผนที่กลยุทธ์



### ๓. กลยุทธ์การพัฒนา

กลยุทธ์ที่ ๑ การส่งเสริมให้ผู้ใช้นานยนต์ในภาคส่วนต่าง ๆ ปรับเปลี่ยนมาใช้ยานยนต์ไฟฟ้าเพิ่มมากขึ้น

กลยุทธ์ที่ ๒ การสนับสนุนให้เกิดการขยายตัวของตลาดส่งออกยานยนต์ไฟฟ้า

กลยุทธ์ที่ ๓ การกำหนดเป้าหมาย/แผน และดำเนินการเปลี่ยนผ่านอุตสาหกรรมยานยนต์เดิมไปสู่ยานยนต์ไฟฟ้า อย่างเป็นระบบชัดเจนตลอดทั้งห่วงโซ่อุปทาน ในระยะ ๕ ปี

กลยุทธ์ที่ ๔ การยกระดับขีดความสามารถของผู้ประกอบการไทยในการลงทุนผลิตยานยนต์ไฟฟ้า แบตเตอรี่ และชิ้นส่วนสำคัญ

กลยุทธ์ที่ ๕ มาตรการสำหรับกลุ่มผู้ได้รับผลกระทบ

กลยุทธ์ที่ ๖ การวิจัยพัฒนาเทคโนโลยีและนวัตกรรมที่เกี่ยวข้องกับยานยนต์ไฟฟ้าและยานยนต์ไร้คนขับ

กลยุทธ์ที่ ๗ โครงสร้างพื้นฐานด้านพลังงานที่มีความพร้อมรองรับปริมาณการใช้งานยานยนต์ไฟฟ้า ในอนาคตได้อย่างเหมาะสมและเพียงพอ

กลยุทธ์ที่ ๘ การปรับปรุงและจัดทำกฎระเบียบที่เกี่ยวข้องให้เอื้อกับการเติบโตของอุตสาหกรรมยานยนต์ไฟฟ้า และให้ความสำคัญกับการบูรณาการการทำงานร่วมกันระหว่างรัฐและเอกชน

กลยุทธ์ที่ ๙ การผลิตและพัฒนาทักษะแรงงานให้สอดคล้องกับความต้องการของอุตสาหกรรมยานยนต์ไฟฟ้า

กลยุทธ์ที่ ๑๐ มาตรฐานด้านคุณสมบัติและความปลอดภัย

กลยุทธ์ที่ ๑๑ การสนับสนุนเงินทุนให้กับผู้ประกอบการที่ลงทุนในอุตสาหกรรมยานยนต์พลังงานสะอาด

หมุดหมายที่ ๔ ไทยเป็นศูนย์กลางทางการแพทย์และสุขภาพมูลค่าสูง

#### ๑. เป้าหมายการพัฒนา

เป้าหมาย ตัวชี้วัด และค่าเป้าหมายของการพัฒนาระดับหมุดหมาย

เป้าหมายที่ ๑ ไทยมีศักยภาพในการสร้างมูลค่าทางเศรษฐกิจจากสินค้าและบริการสุขภาพ

ตัวชี้วัดที่ ๑.๑ สัดส่วนมูลค่าเพิ่มสินค้าและบริการสุขภาพต่อผลิตภัณฑ์มวลรวมในประเทศอยู่ที่ร้อยละ ๑.๗

เป้าหมายที่ ๒ องค์กรความรู้ด้านการแพทย์และสาธารณสุขมีศักยภาพ เอื้อต่อการสร้างมูลค่าเพิ่มในสินค้าและบริการสุขภาพ

ตัวชี้วัดที่ ๒.๑ มูลค่าการนำเข้าครุภัณฑ์ทางการแพทย์ลดลงไม่น้อยกว่าร้อยละ ๒๐ (๒๐,๐๐๐ ล้านบาท) เมื่อสิ้นสุดแผน

เป้าหมายที่ ๓ ประชาชนไทยได้รับความเป็นธรรมในการเข้าถึงบริการสุขภาพ

ตัวชี้วัดที่ ๓.๑ สัดส่วนค่าใช้จ่ายด้านสุขภาพของครัวเรือนต่อค่าใช้จ่ายสุขภาพทั้งหมดไม่เกินร้อยละ ๑๒

เป้าหมายที่ ๔ ระบบบริหารจัดการภาวะฉุกเฉินด้านสุขภาพมีความพร้อมรองรับภัยคุกคามสุขภาพ

ตัวชี้วัดที่ ๔.๑ การประเมินผลสมรรถนะหลักในการปฏิบัติตามกฎอนามัยระหว่างประเทศทุกตัวชี้วัดมีค่าไม่ต่ำกว่า ๔

## ๒. แผนที่กลยุทธ์



## ๓. กลยุทธ์การพัฒนา

กลยุทธ์ที่ ๑ การส่งเสริมบริการทางการแพทย์ที่มีศักยภาพในการสร้างมูลค่าทางเศรษฐกิจ

กลยุทธ์ที่ ๒ การผลักดันให้ประเทศไทยเป็นศูนย์กลางบริการเพื่อส่งเสริมสุขภาพระดับโลก

กลยุทธ์ที่ ๓ การสร้างมูลค่าเพิ่มให้อุตสาหกรรมทางการแพทย์และสุขภาพ

กลยุทธ์ที่ ๔ การสร้างเสริมขีดความสามารถทางวิชาการด้านการศึกษา วิจัย และเทคโนโลยี

ทางการแพทย์

กลยุทธ์ที่ ๕ การบริหารจัดการระบบบริการสุขภาพบนพื้นฐานความสมดุลทางเศรษฐกิจและสุขภาพของคนไทย

สุขภาพของคนไทย

กลยุทธ์ที่ ๖ การยกระดับศักยภาพระบบบริหารจัดการภาวะฉุกเฉินด้านสาธารณสุขเพื่อลดผลกระทบต่อบริการทางเศรษฐกิจและสุขภาพ

ผลกระทบต่อ บริการทางเศรษฐกิจและสุขภาพ

หมุดหมายที่ ๕ ไทยเป็นประตูการค้าการลงทุนและยุทธศาสตร์ทางโลจิสติกส์ที่สำคัญของภูมิภาค

### ๑. เป้าหมายการพัฒนา

เป้าหมาย ตัวชี้วัด และค่าเป้าหมายของการพัฒนาระดับมหุดหมาย

เป้าหมายที่ ๑ ไทยเป็นประตูการค้าการลงทุนในภูมิภาค

ตัวชี้วัดที่ ๑.๑ อันดับความสามารถในการแข่งขันด้านเศรษฐกิจ (โดยสถาบันการจัดการนานาชาติ) มีอันดับดีขึ้น

เป้าหมายที่ ๒ ไทยเป็นห่วงโซ่อุปทานของภูมิภาค

ตัวชี้วัดที่ ๒.๑ ๑) มูลค่าการลงทุนรวมในประเทศขยายตัวเฉลี่ยไม่น้อยกว่าร้อยละ ๖ ต่อปี หรือ ๒) สัดส่วน การลงทุนรวมต่อผลผลิตมวลรวมในประเทศเฉลี่ยไม่น้อยกว่าร้อยละ ๒๗ ต่อปี

ตัวชี้วัดที่ ๒.๒ ๑) มูลค่าการส่งออกสินค้าของไทยกับประเทศทั่วโลกขยายตัวเฉลี่ยไม่น้อยกว่าร้อยละ ๗ ต่อปี หรือ ๒) สัดส่วนการเติบโตของปริมาณการส่งออกสินค้าของไทยต่อการเติบโตของปริมาณ การส่งออกสินค้าของโลกเฉลี่ยไม่น้อยกว่า ๑.๕ ต่อปี

เป้าหมายที่ ๓ ไทยเป็นประตูและทางเชื่อมโครงข่ายคมนาคมและโลจิสติกส์ของภูมิภาค

ตัวชี้วัดที่ ๓.๑ ดัชนีวัดประสิทธิภาพด้านโลจิสติกส์ระหว่างประเทศของประเทศไทยอยู่ในอันดับไม่ต่ำกว่าอันดับที่ ๒๕ หรือคะแนนไม่ต่ำกว่า ๓.๖๐

ตัวชี้วัดที่ ๓.๒ สัดส่วนต้นทุนโลจิสติกส์ของประเทศไทยต่อผลิตภัณฑ์มวลรวมในประเทศน้อยกว่าร้อยละ ๑

## ๒. แผนที่กลยุทธ์



### ๓. กลยุทธ์การพัฒนา

กลยุทธ์ที่ ๑ การสร้างจุดยืนของไทยภายใต้บริบทโลกใหม่

กลยุทธ์ที่ ๒ การพัฒนาโครงสร้างพื้นฐานและปัจจัยสนับสนุนเพื่อเป็นประตูการค้าการลงทุนและฐานเศรษฐกิจสำคัญของภูมิภาค

กลยุทธ์ที่ ๓ การผลักดันการลงทุนเพื่อปรับโครงสร้างอุตสาหกรรมเป้าหมายสู่ไทยแลนด์ ๔.๐

หมุดหมายที่ ๒ ไทยเป็นศูนย์กลางอุตสาหกรรมอิเล็กทรอนิกส์อัจฉริยะและอุตสาหกรรมดิจิทัล ของอาเซียน

#### ๑. เป้าหมายการพัฒนา

เป้าหมาย ตัวชี้วัด และค่าเป้าหมายของการพัฒนาระดับหมุดหมาย

เป้าหมายที่ ๑ เศรษฐกิจดิจิทัลภายในประเทศมีการขยายตัวเพิ่มขึ้น

ตัวชี้วัดที่ ๑.๑ สัดส่วนมูลค่าเพิ่มของอุตสาหกรรมเทคโนโลยีดิจิทัลต่อผลิตภัณฑ์มวลรวมในประเทศเพิ่มขึ้น เป็นร้อยละ ๓๐ ภายในปี ๒๕๗๐

ตัวชี้วัดที่ ๑.๒ มีกระดานข้อมูลดิจิทัลของภาครัฐที่สามารถติดตามจ านวนธุรกรรมงานบริการภาครัฐที่ ปรับเปลี่ยนเป็นดิจิทัลได้ภายในปี ๒๕๖๖ และงานบริการภาคประชาชนของภาครัฐต้อง ปรับเปลี่ยนเป็นดิจิทัลทั้งหมดภายในปี ๒๕๗๐ ๗๔

ตัวชี้วัดที่ ๑.๓ มูลค่าของค่าใช้จ่ายทางการวิจัยและพัฒนาด้านนวัตกรรมเพิ่มขึ้นเป็นอย่างน้อยร้อยละ ๕ ของปีฐานภายในปี ๒๕๗๐

ตัวชี้วัดที่ ๑.๔ มีบริการอินเทอร์เน็ตความเร็วสูงที่สามารถเข้าถึงและพร้อมใช้แก่ประชาชนโดยครอบคลุมพื้นที่ ทุกหมู่บ้าน พื้นที่ชุมชน และสถานที่ท่องเที่ยว

เป้าหมายที่ ๒ การส่งออกของอุตสาหกรรมอิเล็กทรอนิกส์อัจฉริยะของประเทศเพิ่มขึ้น

ตัวชี้วัดที่ ๒.๑ สัดส่วนการส่งออกในอุตสาหกรรมอิเล็กทรอนิกส์อัจฉริยะของประเทศคิดเป็นร้อยละ ๖๐ ของมูลค่าการส่งออกอุตสาหกรรมไฟฟ้าและอิเล็กทรอนิกส์ทั้งหมดภายในปี ๒๕๗๐

ตัวชี้วัดที่ ๒.๒ มีบุคลากรที่มีทักษะด้าน “ผู้บูรณาการระบบอิเล็กทรอนิกส์อัจฉริยะ” เพื่อรองรับการขยายตัวของอุตสาหกรรมอิเล็กทรอนิกส์อัจฉริยะ จำนวน ๔๐๐,๐๐๐ รายภายในปี ๒๕๗๐

เป้าหมายที่ ๓ อุตสาหกรรมดิจิทัลและอุตสาหกรรมอิเล็กทรอนิกส์อัจฉริยะของประเทศมีความเข้มแข็งขึ้น

ตัวชี้วัดที่ ๓.๑ จำนวนผู้ประกอบการด้านเทคโนโลยีขนาดใหญ่ของโลกลงทุนในประเทศไทยอย่างน้อย ๓ รายภายในปี ๒๕๗๐

ตัวชี้วัดที่ ๓.๒ จำนวนสตาร์ทอัพด้านเทคโนโลยีเพิ่มขึ้นไม่น้อยกว่า ๖,๐๐๐ แห่ง ในปี ๒๕๗๐ โดย ๑ ใน ๓ เป็นผู้ประกอบการที่ย้ายมาจากต่างประเทศ

ตัวชี้วัดที่ ๓.๓ มีแรงงานที่เป็นผู้เชี่ยวชาญทางดิจิทัล (ระดับ ๔) ไม่น้อยกว่าร้อยละ ๖ ของจำนวนประชากรไทยภายในปี ๒๕๗๐

ตัวชี้วัดที่ ๓.๔ มีจุดเชื่อมต่อและแลกเปลี่ยนข้อมูลจากรزونอินเทอร์เน็ตระหว่างประเทศที่ท าให้บริการดิจิทัล ของไทยสามารถแข่งขันได้ภายในปี ๒๕๗๐

๒. แผนที่กลยุทธ์



๓. กลยุทธ์การพัฒนา

- กลยุทธ์ที่ ๑ การขับเคลื่อนสังคมและเศรษฐกิจไทยด้วยดิจิทัล
- กลยุทธ์ที่ ๒ การพัฒนาต่อยอดฐานอุตสาหกรรมไฟฟ้าและอิเล็กทรอนิกส์
- กลยุทธ์ที่ ๓ อุตสาหกรรมดิจิทัลในประเทศที่สามารถแข่งขันได้
- กลยุทธ์ที่ ๔ การพัฒนาระบบนิเวศเพื่อสนับสนุนการพัฒนาอุตสาหกรรมอิเล็กทรอนิกส์อัจฉริยะอุตสาหกรรมและบริการดิจิทัล

หมุดหมายที่ ๗ ไทยมีวิสาหกิจขนาดกลางและขนาดย่อมที่เข้มแข็ง มีศักยภาพสูง และสามารถแข่งขันได้

#### ๑. เป้าหมายการพัฒนา

เป้าหมาย ตัวชี้วัด และค่าเป้าหมายของการพัฒนาระดับหมุดหมาย

เป้าหมายที่ ๑ วิสาหกิจขนาดกลางและขนาดย่อมมีสภาพแวดล้อมที่เอื้ออำนวยต่อการเติบโตและแข่งขันได้

ตัวชี้วัดที่ ๑.๑ สัดส่วนวิสาหกิจขนาดกลางและขนาดย่อมที่ขึ้นทะเบียนกับส านักงานประกันสังคม (มาตรา ๓๓) ต่อวิสาหกิจขนาดกลางและขนาดย่อมรวม เพิ่มขึ้นเป็นร้อยละ ๒๐ สัดส่วนวิสาหกิจขนาดกลาง และขนาดย่อมที่จดทะเบียนนิติบุคคลต่อวิสาหกิจขนาดกลางและขนาดย่อมรวม เพิ่มขึ้นเป็น ร้อยละ ๔๐ สัดส่วนวิสาหกิจขนาดกลาง และขนาดย่อมที่จดทะเบียนภาษีมูลค่าเพิ่มต่อวิสาหกิจขนาด กลางและขนาดย่อมรวม เพิ่มขึ้นเป็นร้อยละ ๕ ในปี ๒๕๗๐ รวมทั้งสัดส่วนวิสาหกิจขนาดกลาง และขนาดย่อมที่จดทะเบียนพาณิชย์ต่อวิสาหกิจขนาดกลางและขนาดย่อมรวม เพิ่มขึ้นเป็น ร้อยละ ๒๐ ในปี ๒๕๗๐

ตัวชี้วัดที่ ๑.๒ มูลค่าการระดมทุนผ่านตลาดทุน ขยายตัวเฉลี่ยไม่ต่ำกว่าร้อยละ ๑๒ ต่อปี และสัดส่วนการเข้าถึงสินเชื่อของวิสาหกิจขนาดกลางและขนาดย่อมต่อสินเชื่อรวม เพิ่มขึ้นเป็นไม่น้อยกว่าร้อยละ ๖๐ ภายในปี ๒๕๗๐

ตัวชี้วัดที่ ๑.๓ อันดับความสามารถในการแข่งขันด้านกฎระเบียบทางการค้า ไม่เกินอันดับที่ ๔๐ ในปี ๒๕๗๐ มีการออกกฎหมายลำดับรองภายใต้พระราชบัญญัติการแข่งขันทางการค้า พ.ศ. ๒๕๖๐ จ ำนวนเฉลี่ยไม่น้อยกว่า ๒ ฉบับต่อปี และมีสัดส่วนของจ ำนวนเรื่องร้องเรียนที่พิจารณาแล้วเสร็จ ต่อจ ำนวนเรื่องร้องเรียนรวม เพิ่มขึ้นเป็นร้อยละ ๘๐ - ๙๐ ต่อปี

ตัวชี้วัดที่ ๑.๔ ระบบฐานข้อมูลวิสาหกิจขนาดกลางและขนาดย่อมที่รัฐบาลและผู้ประกอบการวิสาหกิจขนาดกลางและขนาดย่อมใช้ได้เป็นปัจจุบันและทั่วถึง

เป้าหมายที่ ๒ วิสาหกิจขนาดกลางและขนาดย่อม มีศักยภาพสูงในการดำเนินธุรกิจ สามารถยกระดับและปรับตัวเข้าสู่ การแข่งขันใหม่

ตัวชี้วัดที่ ๒.๑ สัดส่วนผลิตภัณฑ์มวลรวมในประเทศของวิสาหกิจขนาดกลางและขนาดย่อม ต่อผลิตภัณฑ์มวลรวมภายในประเทศเพิ่มขึ้นเป็นร้อยละ ๔๐ และสัดส่วนมูลค่าการส่งออกของวิสาหกิจขนาดกลาง และขนาดย่อม ต่อการส่งออกทั้งประเทศ เพิ่มขึ้นเป็นร้อยละ ๒๐ ในปี ๒๕๗๐

ตัวชี้วัดที่ ๒.๒ สัดส่วนมูลค่าพาณิชย์อิเล็กทรอนิกส์ของวิสาหกิจขนาดกลางและขนาดย่อม ต่อมูลค่าพาณิชย์อิเล็กทรอนิกส์ของประเทศ เพิ่มขึ้นไม่น้อยกว่าร้อยละ ๑๐ จากปีฐาน (ปี ๒๕๖๕)

ตัวชี้วัดที่ ๒.๓ วิสาหกิจขนาดกลางและขนาดย่อมที่ เป็นผู้ส่งออกรายใหม่ เพิ่มขึ้นไม่น้อยกว่า ๒,๐๐๐ รายต่อปี

ตัวชี้วัดที่ ๒.๔ ส่วนแบ่งตลาดภายในประเทศของวิสาหกิจขนาดกลางและขนาดย่อม เพิ่มขึ้นเป็นร้อยละ ๒๕ ในปี ๒๕๗๐ ๘๓

ตัวชี้วัดที่ ๒.๕ มูลค่าการจัดซื้อจัดจ้างวิสาหกิจขนาดกลางและขนาดย่อม ของภาครัฐ ขยายตัวเฉลี่ยไม่ต่ำกว่า ร้อยละ ๕ ต่อปี

ตัวชี้วัดที่ ๒.๖ มูลค่าการจัดเก็บภาษีมูลค่าเพิ่มจากวิสาหกิจขนาดกลางและขนาดย่อมขยายตัวเฉลี่ยไม่ต่ำกว่า ร้อยละ ๑๐ ต่อปี

เป้าหมายที่ ๓ วิสาหกิจขนาดกลางและขนาดย่อมสามารถเข้าถึงและได้รับการส่งเสริมอย่างมีประสิทธิภาพ จากภาครัฐ

ตัวชี้วัดที่ ๓.๑ จำนวนสตาร์ทอัพ ซีรีส์ซีขึ้นไป เพิ่มขึ้นเป็น ๒๐ ราย ในปี ๒๕๗๐

ตัวชี้วัดที่ ๓.๒ จำนวนการจดทะเบียนวิสาหกิจเพื่อสังคม เพิ่มขึ้นไม่น้อยกว่าร้อยละ ๒๕ ต่อปี



เป้าหมายที่ ๒ ความไม่เสมอภาคในการกระจายรายได้ของภาคลดลง

ตัวชี้วัดที่ ๒.๑ สัมประสิทธิ์ความไม่เสมอภาคในการกระจายรายได้ของภาค ต่ำกว่าสัมประสิทธิ์ความไม่เสมอภาคของประเทศ

ตัวชี้วัดที่ ๒.๒ สัดส่วนผู้มีงานทำในแต่ละภาค เพิ่มสูงขึ้นกว่าสัดส่วนผู้มีงานทำของภาคในปี ๒๕๖๓ ยกเว้นกรุงเทพมหานครมีสัดส่วนผู้มีงานทำไม่เกินร้อยละ ๑๓ ของจ านวนผู้มีงานทำทั้งหมด

เป้าหมายที่ ๓ การพัฒนาเมืองให้มีความน่าอยู่ อย่างยั่งยืน มีความพร้อมในการรับมือและปรับตัว ต่อการเปลี่ยนแปลงทุกรูปแบบ เพื่อให้ประชาชนทุกกลุ่มมีคุณภาพชีวิตที่ดีอย่างทั่วถึง

ตัวชี้วัดที่ ๓.๑ เมืองอัจฉริยะมีจ านวนรวมทั้งสิ้นไม่ต่ำกว่า ๑๐๕ พื้นที่ ภายในปี ๒๕๗๐

ตัวชี้วัดที่ ๓.๒ เมืองน่าอยู่อย่างยั่งยืนมีจ านวนมากขึ้น

๒. แผนที่กลยุทธ์



๓. กลยุทธ์การพัฒนา

- กลยุทธ์ที่ ๑ การสร้างความเข้มแข็งเศรษฐกิจฐานราก
- กลยุทธ์ที่ ๒ การส่งเสริมกลไกความร่วมมือภาครัฐ เอกชน ประชาชน และประชาสังคมเพื่อการพัฒนาพื้นที่และเมือง
- กลยุทธ์ที่ ๓ การสร้างความพร้อมด้านโครงสร้างพื้นฐาน โลจิสติกส์ และดิจิทัลรองรับพื้นที่เศรษฐกิจหลักและเมือง
- กลยุทธ์ที่ ๔ การเสริมสร้างความเข้มแข็งในการบริหารจัดการพื้นที่และเมือง

หมายเหตุที่ ๔ ไทยมีความยากจนข้ามรุ่นลดลง และมีความคุ้มครองทางสังคมที่เพียงพอ เหมาะสม

๑.เป้าหมายการพัฒนา

เป้าหมาย ตัวชี้วัด และค่าเป้าหมายของการพัฒนาระดับมหุ้ตหมาย

เป้าหมายที่ ๑ ครัวเรือนที่มีแวนไ่น้ำกลายเป็นครัวเรือนยากจนข้ามรุ่น มีโอกาสในการเลื่อนสถานะ ทางเศรษฐกิจและสังคม จนสามารถหลุดพ้นจากความยากจนได้อย่างยั่งยืน

ตัวชี้วัดที่ ๑.๑ ทุกครัวเรือนที่ถูกคัดกรองว่ามีแวนไ่น้ำกลายเป็นครัวเรือนยากจนข้ามรุ่นในปี ๒๕๖๕ สามารถ หลุดพ้นจากสถานะการมีแวนไ่น้ำเป็นครัวเรือนยากจนข้ามรุ่นภายในปี ๒๕๗๐



ตัวชี้วัดที่ ๑.๒ อัตราการเข้าเรียนสุทธิแบบปรับของเด็กจากครัวเรือนยากจนข้ามรุ่นระดับมัธยมศึกษาตอนต้น ไม่ต่ำกว่าร้อยละ ๑๐๐ และระดับมัธยมศึกษาตอนปลายหรือเทียบเท่า ไม่ต่ำกว่าร้อยละ ๗๐

ตัวชี้วัดที่ ๑.๓ เด็กจากครัวเรือนยากจนข้ามรุ่น เติบโตไปเป็นแรงงานที่มีทักษะ หรือสำเร็จการศึกษา ในระดับอุดมศึกษาหรือเทียบเท่า เพิ่มขึ้นไม่ต่ำกว่าร้อยละ ๕๐

ตัวชี้วัดที่ ๑.๔ สัดส่วนของเด็กปฐมวัยในครัวเรือนยากจนข้ามรุ่น มีปัญหาพัฒนาการไม่เป็นไปตามเกณฑ์ ลดลงร้อยละ ๒๐

เป้าหมายที่ ๒ คนทุกช่วงวัยได้รับความคุ้มครองทางสังคมที่เพียงพอต่อการดำรงชีวิต

ตัวชี้วัดที่ ๒.๑ ดัชนีรวมของความคุ้มครองทางสังคมมีค่าไม่ต่ำกว่า ๑๐๐ โดยดัชนีรวมของความคุ้มครอง ทางสังคมประกอบด้วย ๓ มิติ โดยมีตัวชี้วัดในแต่ละมิติ ดังนี้

๑) ความคุ้มครองทางสังคมสำหรับวัยเด็ก (๑) อัตราการเข้าถึงบริการเลี้ยงดูเด็กปฐมวัย (๐-๒ ปี) เพิ่มขึ้นไม่ต่ำกว่าร้อยละ ๕๐

๒) ความคุ้มครองทางสังคมสำหรับวัยแรงงาน (๑) แรงงานที่อยู่ในระบบประกันสังคม มีสัดส่วนไม่น้อยกว่าร้อยละ ๖๐ ของกำลังแรงงานรวม (๒) จำนวนผู้ที่อยู่ในระบบการออมเพื่อการเกษียณภาคสมัครใจที่ภาครัฐจ่ายสมทบเพิ่มขึ้น ไม่ต่ำกว่าร้อยละ ๑๐๐ (๓) แรงงานที่อยู่ภายใต้การจ้างงานทุกประเภทได้รับความคุ้มครองโดยกฎหมายแรงงาน

๓) ความคุ้มครองทางสังคมสำหรับผู้สูงวัย (๑) สัดส่วนผู้สูงอายุที่ยากจนลดลง เหลือไม่เกินร้อยละ ๔ (๒) สัดส่วนของผู้สูงอายุที่มีภาวะพึ่งพิงที่เข้าถึงบริการดูแลระยะยาวด้านสาธารณสุข ในระบบหลักประกันสุขภาพแห่งชาติ เพิ่มขึ้นเป็นไม่ต่ำกว่าร้อยละ ๗๐

๒. แผนที่กลยุทธ์



๓. กลยุทธ์การพัฒนา

- กลยุทธ์ที่ ๑ การแก้ปัญหาความยากจนข้ามรุ่นแบบมุ่งเป้าให้ครัวเรือนหลุดพ้นความยากจนอย่างยั่งยืน
- กลยุทธ์ที่ ๒ การสร้างโอกาสที่เสมอภาคแก่เด็กจากครัวเรือนยากจนข้ามรุ่น
- กลยุทธ์ที่ ๓ การยกระดับความคุ้มครองทางสังคมสำหรับคนทุกช่วงวัย
- กลยุทธ์ที่ ๔ การพัฒนาระบบความคุ้มครองทางสังคมให้มีประสิทธิภาพ
- กลยุทธ์ที่ ๕ การบูรณาการฐานข้อมูลเพื่อลดความยากจนข้ามรุ่นและจัดความคุ้มครองทางสังคม

หมุดหมายที่ ๑๐ ไทยมีเศรษฐกิจหมุนเวียนและสังคมคาร์บอนต่ำ

๑. เป้าหมายการพัฒนา

เป้าหมาย ตัวชี้วัด และค่าเป้าหมายของการพัฒนาระดับหมุดหมาย

เป้าหมายที่ ๑ การเพิ่มมูลค่าจากเศรษฐกิจหมุนเวียน และการใช้ทรัพยากรอย่างมีประสิทธิภาพ

ตัวชี้วัดที่ ๑.๑ มูลค่าผลิตภัณฑ์มวลรวมในประเทศจากเศรษฐกิจหมุนเวียนเพิ่มขึ้น สามารถสนับสนุน การขยายตัวทางเศรษฐกิจได้ไม่น้อยกว่าร้อยละ ๑ ในปี ๒๕๗๐

ตัวชี้วัดที่ ๑.๒ การบริโภควัสดุในประเทศมีปริมาณลดลงไม่น้อยกว่าร้อยละ ๒๕ ในปี ๒๕๗๐

ตัวชี้วัดที่ ๑.๓ ดัชนีการหมุนเวียนวัสดุสำหรับผลิตภัณฑ์เป้าหมาย (พลาสติก, วัสดุก่อสร้าง, เกษตร-อาหาร) เพิ่มขึ้นไม่น้อยกว่าร้อยละ ๑๐ ในปี ๒๕๗๐

เป้าหมายที่ ๒ การอนุรักษ์ พื้นฟูและใช้ประโยชน์จากทรัพยากรธรรมชาติอย่างยั่งยืน

ตัวชี้วัดที่ ๒.๑ คะแนนดัชนีสมรรถนะด้านสิ่งแวดล้อมดีขึ้น ดิตอันดับ ๑ ใน ๓ ของประเทศในภูมิภาคเอเชียตะวันออกเฉียงใต้ โดยมีคะแนนไม่น้อยกว่า ๕๕ คะแนน ในปี ๒๕๗๐

ตัวชี้วัดที่ ๒.๒ พื้นที่ป่าไม้เพิ่ม ขึ้น โดยเป็นป่าไม้ ธรรมชาติ ร้อย ละ ๓๓ แ ละพื้นที่ป่าเศรษฐกิจ เพื่อการใช้ประโยชน์ ร้อยละ ๑๒ ของพื้นที่ประเทศ ภายในปี ๒๕๗๐

เป้าหมายที่ ๓ การสร้างสังคมคาร์บอนต่ำและยั่งยืน

ตัวชี้วัดที่ ๓.๑ สัดส่วนของการใช้พลังงานทดแทนต่อปริมาณการใช้พลังงานขั้นสุดท้ายเพิ่มขึ้น มีสัดส่วนไม่น้อยกว่าร้อยละ ๒๔ ภายในปี ๒๕๗๐

ตัวชี้วัดที่ ๓.๒ การนำขยะกลับมาใช้ประโยชน์ใหม่เพิ่มขึ้น โดยมีอัตราการนำขยะกลับมาใช้ใหม่ของประเทศ ไม่ต่ำกว่าร้อยละ ๔๐ ของปริมาณขยะที่นำกลับมาใช้ใหม่ได้ภายในปี ๒๕๗๐

ตัวชี้วัดที่ ๓.๓ ปริมาณขยะต่อหัวในปี ๒๕๗๐ ลดลงจากปี ๒๕๖๐ ร้อยละ ๑๐

๒. แผนที่กลยุทธ์



### ๓. กลยุทธ์การพัฒนา

กลยุทธ์ที่ ๑ การพัฒนาอุตสาหกรรมและบริการตามหลักเศรษฐกิจหมุนเวียนและสังคมคาร์บอนต่ำ

กลยุทธ์ที่ ๒ การสร้างรายได้สุทธิให้ชุมชน ท้องถิ่น และเกษตรกร จากเศรษฐกิจหมุนเวียนและสังคมคาร์บอนต่ำ

กลยุทธ์ที่ ๓ การฟื้นฟูทรัพยากรธรรมชาติและเพิ่มประสิทธิภาพการใช้ทรัพยากรอย่างชาญฉลาดบนหลักปรัชญาของเศรษฐกิจพอเพียง

กลยุทธ์ที่ ๔ การพัฒนาเทคโนโลยี นวัตกรรมและกลไกสนับสนุนเศรษฐกิจหมุนเวียนและสังคมคาร์บอนต่ำ

กลยุทธ์ที่ ๕ การปรับพฤติกรรมทางเศรษฐกิจและการดำรงชีพเข้าสู่วิถีชีวิตใหม่อย่างยั่งยืน

หมายเหตุที่ ๑๑ ไทยสามารถลดความเสี่ยงและผลกระทบจากภัยธรรมชาติและ การเปลี่ยนแปลง สภาพภูมิอากาศ

#### ๑. เป้าหมายการพัฒนา

เป้าหมาย ตัวชี้วัด และค่าเป้าหมายของการพัฒนาระดับมหุดหมาย

เป้าหมายที่ ๑ ความเสียหายและผลกระทบจากภัยธรรมชาติและ การเปลี่ยนแปลงสภาพภูมิอากาศลดลง

ตัวชี้วัดที่ ๑.๑ จำนวนประชาชนที่เสียชีวิต สูญหาย และได้รับผลกระทบโดยตรงจากภัยธรรมชาติลดลง เมื่อเทียบกับ ค่าเฉลี่ยในแผนพัฒนาฯ ฉบับที่ ๑๒ ในแต่ละภัย ๑๑๖

ตัวชี้วัดที่ ๑.๒ ความสูญเสียทางเศรษฐกิจจากภัยธรรมชาติโดยตรงต่อผลิตภัณฑ์มวลรวมของประเทศ (รวมถึง ความเสียหายที่เกิดกับโครงสร้างพื้นฐานและการหยุดชะงักของการบริการขั้นพื้นฐานที่สำคัญ) ลดลงเมื่อเทียบกับ ค่าเฉลี่ยในแผนพัฒนาฯ ฉบับที่ ๑๒

ตัวชี้วัดที่ ๑.๓ จำนวนพื้นที่และมูลค่าความเสียหายจากภัยธรรมชาติลดลงเมื่อเทียบกับค่าเฉลี่ยในแผนพัฒนาฯ ฉบับที่ ๑๒

เป้าหมายที่ ๒ ความเสี่ยงจากภัยธรรมชาติและ การเปลี่ยนแปลงสภาพภูมิอากาศลดลง

ตัวชี้วัดที่ ๒.๑ มีแผนที่แสดงพื้นที่เสี่ยงจากภัยธรรมชาติและ การเปลี่ยนแปลงสภาพภูมิอากาศในระดับพื้นที่ โดยเฉพาะพื้นที่สำคัญด้านต่างๆ หรือระดับจังหวัดอย่างครอบคลุม เชื่อมโยงกับฐานข้อมูลของ มิติทางเศรษฐกิจ สังคม และสิ่งแวดล้อมที่สำคัญ

ตัวชี้วัดที่ ๒.๒ การมีแผนจัดการป้องกันความเสี่ยงจากภัยธรรมชาติและ การเปลี่ยนแปลงสภาพภูมิอากาศ ในระดับพื้นที่ โดยเฉพาะพื้นที่สำคัญ

ตัวชี้วัดที่ ๒.๓ การเตือนภัยที่มีประสิทธิภาพ (ครอบคลุมภัยสำคัญ สามารถเชื่อมโยงระดับพื้นที่ ระดับประเทศ และ ระดับโลก มีความแม่นยำ ทันต่อเวลา และสามารถเข้าถึงกลุ่มเปราะบางได้)

เป้าหมายที่ ๓ สังคมไทยมีภูมิคุ้มกันจากภัยธรรมชาติและ การเปลี่ยนแปลงสภาพภูมิอากาศ

ตัวชี้วัดที่ ๓.๑ ชุมชน ท้องถิ่น อาสาสมัคร และเครือข่าย ที่สามารถจัดการความเสี่ยงจากภัยธรรมชาติและ การเปลี่ยนแปลงสภาพภูมิอากาศเบื้องต้นได้ด้วยตนเอง เพิ่มขึ้นเป็นร้อยละ ๘๐ ภายใน ปี ๒๕๗๐ และมีการจัดฝึกอบรม ด้านการป้องกันและบรรเทาผลกระทบจากภัยธรรมชาติและ การเปลี่ยนแปลงสภาพภูมิอากาศครอบคลุมทุกพื้นที่ ของประเทศ

ตัวชี้วัดที่ ๓.๒ ระดับความสำเร็จในการสร้างความตระหนักรู้ในระดับชุมชนและการมีส่วนร่วมในการส่งข้อมูล จากพื้นที่เกิดภัยเข้าสู่ระบบเตือนภัยส่วนกลาง

ตัวชี้วัดที่ ๓.๓ องค์กรปกครองส่วนท้องถิ่นมีองค์ความรู้ และมีแผนในการจัดการด้านภัยธรรมชาติและ การเปลี่ยนแปลงสภาพภูมิอากาศ

ตัวชี้วัดที่ ๓.๔ ประชาชนสามารถเข้าถึงและใช้ประโยชน์จากระบบประกันภัยพิบัติทางเกษตร และภัยธรรมชาติ

ตัวชี้วัดที่ ๓.๕ มีกองทุนเพื่อสนับสนุนการป้องกันและลดผลกระทบจากภัยธรรมชาติและ การเปลี่ยนแปลงสภาพภูมิอากาศ รวมถึงการศึกษาวิจัยและเป็นแหล่งเงินรับประกันภัยต่อ

### ๒. แผนที่กลยุทธ์



### ๓. กลยุทธ์การพัฒนา

กลยุทธ์ที่ ๑ การป้องกันและลดผลกระทบจากภัยธรรมชาติและ การเปลี่ยนแปลงสภาพภูมิอากาศในพื้นที่สำคัญ

กลยุทธ์ที่ ๒ การพัฒนาและเพิ่มศักยภาพประชาชนและชุมชน ในกา ร รับมือกับภัยธรรมชาติและ การเปลี่ยนแปลงสภาพภูมิอากาศ

กลยุทธ์ที่ ๓ การใช้วิทยาศาสตร์และเทคโนโลยีในการบริหารจัดการความเสี่ยงจากภัยธรรมชาติและ การเปลี่ยนแปลงสภาพภูมิอากาศ

กลยุทธ์ที่ ๔ การอนุรักษ์ฟื้นฟูทรัพยากรธรรมชาติระบบนิเวศเพื่อป้องกันและลดผลกระทบจากภัยธรรมชาติและ การเปลี่ยนแปลงสภาพภูมิอากาศ

กลยุทธ์ที่ ๕ การส่งเสริมความร่วมมือกับต่างประเทศเพื่อบริหารจัดการ และลดความเสี่ยงจากภัยธรรมชาติและ การเปลี่ยนแปลงสภาพภูมิอากาศ

หมวดหมู่ที่ ๑๒ ไทยมีกำลังคนสมรรถนะสูง มุ่งเรียนรู้อย่างต่อเนื่อง ตอบโจทย์การพัฒนา แห่งอนาคต

#### ๑.เป้าหมายการพัฒนา

เป้าหมาย ตัวชี้วัด และค่าเป้าหมายของการพัฒนาระดับหมวดหมู่

เป้าหมายที่ ๑ คนไทยได้รับการพัฒนาอย่างเต็มศักยภาพในทุกช่วงวัย มีสมรรถนะที่จำเป็นสำหรับ โลกยุคใหม่ มีคุณลักษณะตามบรรทัดฐานที่ดีของสังคม มีคุณธรรม จริยธรรม และมีภูมิคุ้มกัน ต่อการเปลี่ยนแปลงอย่าง พลิกโฉมฉบับพันของโลก สามารถดำรงชีวิตร่วมกันในสังคม ได้อย่างสงบสุข

ตัวชี้วัดที่ ๑.๑ ดัชนีพัฒนาการเด็กสมัยใหม่เพิ่มขึ้นเป็นร้อยละ ๘๘ เมื่อสิ้นสุดแผน

ตัวชี้วัดที่ ๑.๒ ร้อยละของนักเรียนที่มีสมรรถนะจากการประเมินโปรแกรมประเมินสมรรถนะนักเรียน มาตรฐานสากลไม่ต่ำกว่าระดับพื้นฐานของทั้ง ๓ วิชาในแต่ละกลุ่มโรงเรียน ลดลงร้อยละ ๘ เมื่อสิ้นสุดแผน

ตัวชี้วัดที่ ๑.๓ ทุนชีวิตเด็กและเยาวชนไทยเพิ่มขึ้นร้อยละ ๓ เมื่อสิ้นสุดแผน

ตัวชี้วัดที่ ๑.๔ จำนวนนักศึกษาที่เข้าร่วมการจัดการศึกษาเพื่อพัฒนาบัณฑิตฐานสมรรถนะเพิ่มเป็นร้อยละ ๓๐  
 ตัวชี้วัดที่ ๑.๕ ผลภาพแรงงานเพิ่มขึ้นไม่ต่ำกว่าร้อยละ ๔ ต่อปี  
 ตัวชี้วัดที่ ๑.๖ จำนวนผู้สูงอายุที่ประสบปัญหาความยากจนหลายมิติลดลงร้อยละ ๒๐ ต่อปี

เป้าหมายที่ ๒ กำลังคนมีสมรรถนะสูง สอดคล้องกับความต้องการของภาคการผลิตเป้าหมาย และสามารถ  
 สร้างงานอนาคต

ตัวชี้วัดที่ ๒.๑ ดัชนีความสามารถในการแข่งขันของสาขาเศรษฐกิจโลกด้านทักษะ คะแนนเพิ่มขึ้นร้อยละ ๒๐ เมื่อ  
 สิ้นสุดแผน

ตัวชี้วัดที่ ๒.๒ การจัดอันดับในด้านบุคลากรผู้มีความสามารถของสถาบันการศึกษานานาชาติ มีคะแนนเพิ่มขึ้น  
 ร้อยละ ๓ ต่อปี

ตัวชี้วัดที่ ๒.๓ จำนวนและมูลค่าของธุรกิจสตาร์ทอัพเพิ่มขึ้น

เป้าหมายที่ ๓ ประชาชนทุกกลุ่มเข้าถึงการเรียนรู้ตลอดชีวิต

ตัวชี้วัดที่ ๓.๑ การประเมินสมรรถนะผู้ใหญ่ในระดับนานาชาติของคนไทยในทุกด้านไม่ต่ำกว่าค่าเฉลี่ย ของประเทศ  
 ที่เข้ารับการประเมิน

ตัวชี้วัดที่ ๓.๒ กลุ่มประชากรอายุ ๑๕-๒๔ ปี ที่ไม่ได้เรียน ไม่ได้ทำ งาน หรือไม่ได้ฝึกอบรม ไม่เกินร้อยละ ๕ เมื่อ  
 สิ้นสุดแผน

๒. แผนที่กลยุทธ์



๓. กลยุทธ์การพัฒนา

กลยุทธ์ที่ ๑ คนไทยทุกช่วงวัยได้รับการพัฒนาในทุกมิติ

กลยุทธ์ที่ ๒ การพัฒนากำลังคนสมรรถนะสูง

กลยุทธ์ที่ ๓ ส่งเสริมการเรียนรู้ตลอดชีวิต

หมุดหมายที่ ๑๓ ไทยมีภาครัฐที่ทันสมัย มีประสิทธิภาพ และตอบโจทย์ประชาชน

**๑. เป้าหมายการพัฒนา**

เป้าหมาย ตัวชี้วัด และค่าเป้าหมายของการพัฒนาระดับหมุดหมาย

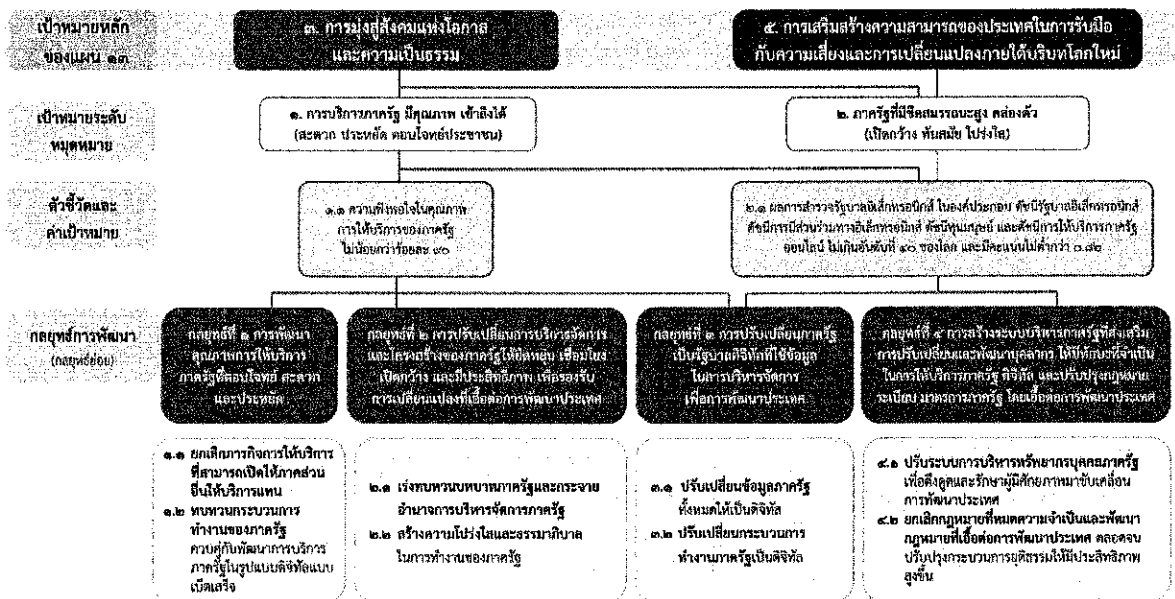
**เป้าหมายที่ ๑ การบริการภาครัฐ มีคุณภาพ เข้าถึงได้**

ตัวชี้วัดที่ ๑.๑ ความพึงพอใจในคุณภาพการให้บริการของภาครัฐ ไม่น้อยกว่าร้อยละ ๙๐

**เป้าหมายที่ ๒ ภาครัฐที่มีขีดสมรรถนะสูง คล่องตัว**

ตัวชี้วัดที่ ๒.๑ ผลการสำรวจรัฐบาลอิเล็กทรอนิกส์ ในองค์ประกอบ ดัชนีรัฐบาลอิเล็กทรอนิกส์ ดัชนีการมีส่วนร่วมทางอิเล็กทรอนิกส์ ดัชนีทุนมนุษย์ และดัชนีการให้บริการภาครัฐออนไลน์ ไม่เกินอันดับที่ ๔๐ ของโลก และมีคะแนนไม่ต่ำกว่า ๐.๘๒

**๒. แผนที่กลยุทธ์**



**๓. กลยุทธ์การพัฒนา**

กลยุทธ์ที่ ๑ การพัฒนาคุณภาพการให้บริการภาครัฐที่ตอบโจทย์ สะดวก และประหยัด

กลยุทธ์ที่ ๒ การปรับเปลี่ยนการบริหารจัดการและโครงสร้างของภาครัฐให้ยืดหยุ่น เชื่อมโยง เปิดกว้าง และมีประสิทธิภาพเพื่อรองรับการเปลี่ยนแปลงที่เอื้อต่อการพัฒนาประเทศ

กลยุทธ์ที่ ๓ การปรับเปลี่ยนภาครัฐเป็นรัฐบาลดิจิทัลที่ใช้ข้อมูลในการบริหารจัดการเพื่อการพัฒนาประเทศ

กลยุทธ์ที่ ๔ การสร้างระบบบริหารภาครัฐที่ส่งเสริมการปรับเปลี่ยนและพัฒนาบุคลากร ให้มีทักษะที่จำเป็น ในการให้บริการภาครัฐดิจิทัล และปรับปรุงกฎหมาย ระเบียบ มาตรการภาครัฐให้เอื้อต่อการพัฒนาประเทศ

## เป้าหมายการพัฒนาที่ยั่งยืน (Sustainable Development Goals : SDGs)

มีทั้งหมด ๑๗ เป้าหมาย (Goals) ภายใต้อันหนึ่งเป้าหมายจะประกอบไปด้วยเป้าหมายย่อย ๆ ที่เรียกว่า เป้าประสงค์ (Targets) ซึ่งมีจำนวนทั้งหมด ๑๖๙ เป้าประสงค์ และพัฒนา ตัวชี้วัด (Indicators) จำนวน ๒๓๒ ตัวชี้วัด (ทั้งหมด ๒๔๔ ตัวชี้วัดแต่มีตัวที่ซ้ำ ๑๒ ตัว) เพื่อติดตามความก้าวหน้าของเป้าหมายดังกล่าว

เป้าหมายการพัฒนาทั้ง ๑๗ ข้อ สะท้อน ๓ เสาหลักของมิติความยั่งยืน (Three Pillars of Sustainability) คือ มิติด้านสังคม เศรษฐกิจ และสิ่งแวดล้อม บวกกับอีก ๒ มิติ คือ มิติด้านสันติภาพและสถาบัน และมิติด้านหุ้นส่วนการพัฒนา ที่เชื่อมร้อยทุกมิติของความยั่งยืนไว้ด้วยกัน รวมเป็น ๕ มิติ องค์การสหประชาชาติ แบ่งเป้าหมาย ๑๗ ข้อ ออกเป็น ๕ กลุ่ม (เรียกว่า ๕ Ps) ประกอบด้วย

๑. People (มิติด้านสังคม): ครอบคลุมเป้าหมายที่ ๑ ถึง เป้าหมายที่ ๕
๒. Prosperity (มิติด้านเศรษฐกิจ): ครอบคลุมเป้าหมายที่ ๗ ถึง เป้าหมายที่ ๑๑
๓. Planet (มิติด้านสิ่งแวดล้อม): ครอบคลุมเป้าหมายที่ ๖ เป้าหมายที่ ๑๒ และ ๑๕
๔. Peace (มิติด้านสันติภาพและสถาบัน): ครอบคลุมเป้าหมายที่ ๑๖
๕. Partnership (มิติด้านหุ้นส่วนการพัฒนา): ครอบคลุมเป้าหมายที่ ๑๗

เป้าหมายทั้ง ๑๗ เป้าหมาย ประกอบด้วย

เป้าหมายที่ ๑ : ขจัดความยากจนทุกรูปแบบในทุกพื้นที่

เป้าประสงค์ ๑. ภายในปี ๒๕๗๓ ขจัดความยากจนขั้นรุนแรงทั้งหมด ซึ่งในปัจจุบันวัดจากคนที่มีความใช้จ่ายดำรงชีพรายวันต่ำกว่า ๑.๒๕ ดอลลาร์

เป้าประสงค์ ๒ ภายในปี ๒๕๗๓ ลดสัดส่วน ชาย หญิง และเด็ก ในทุกช่วงวัย ที่อยู่ภายใต้ความยากจนในทุกมิติ ตามนิยามของแต่ละประเทศ ให้ลดลงอย่างน้อยครึ่งหนึ่ง

เป้าประสงค์ ๓ ดำเนินการให้เป็นผลตามระบบและมาตรการคุ้มครองทางสังคมที่เหมาะสมของแต่ละประเทศ และให้ครอบคลุมถึงกลุ่มที่ยากจนและเปราะบางภายในปี ๒๕๗๓

เป้าประสงค์ ๔ ภายในปี ๒๕๗๓ สร้างหลักประกันว่าชายและหญิงทุกคน โดยเฉพาะที่ยากจนและเปราะบาง มีสิทธิเท่าเทียมกันในทรัพยากรทางเศรษฐกิจ รวมถึงการเข้าถึงบริการขั้นพื้นฐาน การเป็นเจ้าของและควบคุมเหนือที่ดินและอสังหาริมทรัพย์ในรูปแบบอื่น มรดกทรัพยากรธรรมชาติ เทคโนโลยีที่เหมาะสม และบริการทางการเงิน ซึ่งรวมถึงระบบการเงินระดับฐานราก (microfinance)

เป้าประสงค์ ๕ ภายในปี ๒๕๗๓ สร้างภูมิคุ้มกัน และลดการเปิดรับและความเปราะบางต่อเหตุรุนแรงที่เกี่ยวข้องกับภูมิอากาศ และภัยพิบัติทางเศรษฐกิจ สังคมและสิ่งแวดล้อม ให้กับผู้ที่ยากจนและอยู่ในสถานการณ์เปราะบาง

เป้าประสงค์ ๖ สร้างหลักประกันว่าจะมีการระดมทรัพยากรอย่างมีนัยสำคัญจากแหล่งที่หลากหลาย รวมไปถึงการยกระดับความร่วมมือเพื่อการพัฒนา เพื่อที่จะจัดให้มีแนวทางที่เพียงพอและคาดเดาได้แก่ประเทศกำลังพัฒนา โดยเฉพาะอย่างยิ่ง ประเทศพัฒนาน้อยที่สุด ในการดำเนินงานตามแผนงานและนโยบายเพื่อยุติความยากจนในทุกมิติ

เป้าประสงค์ ๗ สร้างกรอบนโยบายที่เหมาะสมในระดับประเทศ ระดับภูมิภาค และระดับนานาชาติ บนฐานของยุทธศาสตร์การพัฒนาที่สนับสนุนความยากจน (pro-poor) และคำนึงถึงความละเอียดอ่อนเชิงเพศภาวะ (gender-sensitive) เพื่อจะสนับสนุนการเร่งการลงทุนเพื่อปฏิบัติการขจัดความยากจน

เป้าหมายที่ ๒ : ยุติความหิวโหย บรรลุความมั่นคงทางอาหารและยกระดับโภชนาการและส่งเสริมเกษตรกรรมที่ยั่งยืน

เป้าประสงค์ ๑ ยุติความหิวโหยและสร้างหลักประกันให้ทุกคนโดยเฉพาะคนที่ยากจนและอยู่ในภาวะเปราะบาง อันรวมถึงทารก ได้เข้าถึงอาหารที่ปลอดภัย มีโภชนาการ และเพียงพอตลอดทั้งปี ภายในปี ๒๕๗๓

เป้าประสงค์ ๒ ยุติภาวะทุพโภชนาการทุกรูปแบบและแก้ไขปัญหาความต้องการสารอาหารของหญิงวัยรุ่น หญิงตั้งครรภ์และให้นมบุตร และผู้สูงอายุ ภายในปี ๒๕๗๓ รวมถึงบรรลุเป้าหมายที่ตกลงร่วมกันระหว่างประเทศว่าด้วยภาวะแคระแกร็นและผอมแห้งในเด็กอายุต่ำกว่า ๕ ปี ภายในปี ๒๕๖๘

เป้าประสงค์ ๓ เพิ่มผลิตภาพทางการเกษตรและรายได้ของผู้ผลิตอาหารรายเล็ก โดยเฉพาะผู้หญิง คนพื้นเมือง เกษตรแบบครอบครัว คนเลี้ยงปศุสัตว์ ชาวประมง ให้เพิ่มขึ้นเป็น ๒ เท่า โดยรวมถึงการเข้าถึงที่ดินและทรัพยากรและปัจจัยนำเข้าในการผลิต ความรู้ บริการทางการเงิน ตลาด และโอกาสสำหรับการเพิ่มมูลค่าและการจ้างงานนอกฟาร์มอย่างปลอดภัยและเท่าเทียม ภายในปี ๒๕๗๓

เป้าประสงค์ ๔ สร้างหลักประกันระบบการผลิตที่ยั่งยืนและสามารถนำไปปรับใช้ในระบบการเกษตรที่สามารถเพิ่มผลผลิตและการผลิตได้ ที่ช่วยรักษาระบบนิเวศน์ ที่เพิ่มความเข้มแข็งในการรับมือกับการเปลี่ยนแปลงสภาพภูมิอากาศ สภาพอากาศที่รุนแรง ความแห้งแล้ง น้ำท่วม และภัยพิบัติอื่นๆ ที่จะทำให้เกิดการเปลี่ยนแปลงต่อคุณภาพพื้นที่และดิน ภายในปี ๒๕๗๓

เป้าประสงค์ ๕ คงความหลากหลายทางพันธุกรรมของเมล็ดพันธุ์พืชที่ใช้เพาะปลูก สัตว์ในไร่นา และที่เลี้ยงตามบ้านเรือน และชนิดพันธุ์ตามธรรมชาติที่เกี่ยวข้องกับพืชและสัตว์เหล่านั้น รวมถึงให้มีธนาคารเมล็ดพันธุ์และพืชที่มีการจัดการที่ดีและมีความหลากหลาย ทั้งในระดับประเทศ ระดับภูมิภาค และระดับนานาชาติ และสร้างหลักประกันว่าจะมีการเข้าถึงและแบ่งปันผลประโยชน์ที่เกิดจากการใช้ทรัพยากรทางพันธุกรรมและองค์ความรู้ท้องถิ่นที่เกี่ยวข้องอย่างเป็นธรรมและเท่าเทียม ตามที่ตกลงกันระหว่างประเทศ ภายในปี ๒๕๗๓

เป้าประสงค์ ๖ เพิ่มการลงทุนตลอดจนการยกระดับความร่วมมือระหว่างประเทศในเรื่องโครงสร้างพื้นฐานในชนบท การวิจัยเกษตรและการขยายบริการ การพัฒนาเทคโนโลยี และการทำธนาคารยีนของพืชและสัตว์ เพื่อยกระดับขีดความสามารถในการผลิตสินค้าเกษตรในประเทศกำลังพัฒนา โดยเฉพาะอย่างยิ่งในประเทศพัฒนาน้อยที่สุด

เป้าประสงค์ ๗ แก้ไขและป้องกันการกีดกันและการบิดเบือนทางการค้าในตลาดเกษตรโลก รวมถึงทางการจัดการอุดหนุนสินค้าเกษตรเพื่อการส่งออกทุกรูปแบบและมาตรการเพื่อการส่งออกทุกแบบที่ให้ผลในลักษณะเดียวกัน โดยให้เป็นไปตามอาณัติของรอบการพัฒนาโดยหา

เป้าประสงค์ ๘ เลือกใช้มาตรการที่สร้างหลักประกันได้ว่าตลาดโลกมีอาหารและตลาดอนุพันธ์สามารถทำงานได้อย่างเหมาะสม และอำนวยความสะดวกในการเข้าถึงข้อมูลของตลาดและข้อมูลสำรองอาหารได้อย่างทันการณ์ เพื่อจำกัดความผันผวนของราคาอาหารที่รุนแรง

เป้าหมายที่ ๓ : สร้างหลักประกันว่าคนมีชีวิตที่มีสุขภาพดีและส่งเสริมความเป็นอยู่ที่ดีสำหรับทุกคนในทุกวัย

เป้าประสงค์ ๑ ลดอัตราการตายของมารดาทั่วโลกให้ต่ำกว่า ๗๐ ต่อการเกิดมีชีพ ๑ แสนคน ภายในปี ๒๕๗๓

เป้าประสงค์ ๒ ยุติการตายที่ป้องกันได้ของทารกแรกเกิดและเด็กอายุต่ำกว่า ๕ ปี โดยทุกประเทศมุ่งลดอัตราการตายในทารกถึงต่ำกว่า ๑๒ คน ต่อ การเกิดมีชีพ ๑,๐๐๐ คน และลดอัตราการตายในเด็กอายุต่ำกว่า ๕ ปี ลงให้ต่ำกว่า ๒๕ คน ต่อการเกิดมีชีพ ๑,๐๐๐ คน ภายในปี ๒๕๗๓

เป้าประสงค์ ๓ ยุติการแพร่กระจายของเอชไอวี วัณโรค มาลาเรีย และโรคเขตร้อนที่ถูกละเลย และต่อสู้กับโรคติดต่อทางน้ำ และโรคติดต่ออื่นๆ ภายในปี ๒๕๗๓

เป้าประสงค์ ๔ ลดการตายก่อนวัยอันควรจากโรคไม่ติดต่อให้ลดลงหนึ่งในสาม ผ่านทางการป้องกันและการรักษาโรค และสนับสนุนสุขภาพจิตและความเป็นอยู่ที่ดี ภายในปี ๒๕๗๓

เป้าประสงค์ ๕ เสริมสร้างการป้องกันและการรักษาการใช้สารในทางที่ผิด ซึ่งรวมถึงการใช้ยาเสพติดในทางที่ผิดและการใช้แอลกอฮอล์ในทางอันตราย

เป้าประสงค์ ๖ ลดจำนวนการตายและบาดเจ็บจากอุบัติเหตุทางถนนทั่วโลกครึ่งหนึ่ง ภายในปี ๒๕๖๓

เป้าประสงค์ ๗ สร้างหลักประกันว่ามีการเข้าถึงบริการ ข้อมูล การให้การศึกษาเกี่ยวกับอนามัยเจริญพันธุ์โดยถ้วนหน้า รวมถึงการวางแผนครอบครัว และการผสมผสานอนามัยเจริญพันธุ์ในยุทธศาสตร์และแผนงานระดับชาติ ภายในปี ๒๕๗๓



เป้าประสงค์ ๘ บรรลุการมีหลักประกันสุขภาพถ้วนหน้า รวมถึงการป้องกันความเสี่ยงทางการเงิน การเข้าถึงการบริการสาธารณสุขจำเป็นที่มีคุณภาพ และเข้าถึงยาและวัคซีนจำเป็นที่ปลอดภัย มีประสิทธิภาพ มีคุณภาพ และมีราคาที่สามารถซื้อหาได้

เป้าประสงค์ ๙ ลดจำนวนการตายและการเจ็บป่วยจากสารเคมีอันตรายและจากมลพิษและการปนเปื้อนทางอากาศ น้ำ และดิน ให้ลดลงอย่างมาก ภายในปี ๒๕๗๓

เป้าประสงค์ ๑๐ เสริมการดำเนินงานของกรอบอนุสัญญาขององค์การอนามัยโลกว่าด้วยการควบคุมยาสูบในทุกประเทศตามความเหมาะสม

เป้าประสงค์ ๑๑ สนับสนุนการวิจัยและการพัฒนาวัคซีนและยาสำหรับโรคติดต่อและไม่ติดต่อที่ส่งผลกระทบต่อประเทศกำลังพัฒนา ให้มีการเข้าถึงยาและวัคซีนจำเป็นในราคาที่สามารถซื้อหาได้ ตามปฏิญญาโตฮาความตกลงว่าด้วยสิทธิในทรัพย์สินทางปัญญาที่เกี่ยวกับการค้าและการสาธารณสุข ซึ่งเน้นย้ำสิทธิสำหรับประเทศกำลังพัฒนาที่จะใช้บทบัญญัติในความตกลงว่าด้วยสิทธิในทรัพย์สินทางปัญญาที่เกี่ยวกับการค้าอย่างเต็มที่ในเรื่องการผ่อนปรนเพื่อจะปกป้องสุขภาพสาธารณะและโดยเฉพาะการเข้าถึงยาโดยถ้วนหน้า

เป้าประสงค์ ๑๒ เพิ่มการใช้เงินที่เกี่ยวข้องกับสุขภาพ และการสรรหา การพัฒนา การฝึกฝน และการเก็บรักษากำลังคนด้านสุขภาพในประเทศกำลังพัฒนา โดยเฉพาะอย่างยิ่งในประเทศพัฒนาน้อยที่สุดและรัฐกำลังพัฒนาที่เป็นเกาะขนาดเล็ก

เป้าประสงค์ ๑๓ เสริมขีดความสามารถสำหรับทุกประเทศ โดยเฉพาะอย่างยิ่งในประเทศกำลังพัฒนา ในเรื่องการแจ้งเตือนล่วงหน้า การลดความเสี่ยง และการบริหารจัดการความเสี่ยงด้านสุขภาพในระดับประเทศและระดับโลก

**เป้าหมายที่ ๔ :** สร้างหลักประกันว่าทุกคนมีการศึกษาที่มีคุณภาพอย่างครอบคลุมและเท่าเทียม และสนับสนุนโอกาสในการเรียนรู้ตลอดชีวิต

เป้าประสงค์ ๑ สร้างหลักประกันว่าเด็กชายและเด็กหญิงทุกคนสำเร็จการศึกษาระดับประถมศึกษาและมัธยมศึกษาที่มีคุณภาพ เท่าเทียม และไม่มีค่าใช้จ่าย นำไปสู่ผลลัพธ์ทางการเรียนที่มีประสิทธิผล ภายในปี ๒๕๗๓

เป้าประสงค์ ๒ สร้างหลักประกันว่าเด็กชายและเด็กหญิงทุกคนเข้าถึงการพัฒนา การดูแล และการจัดการศึกษาระดับก่อนประถมศึกษา สำหรับเด็กปฐมวัยที่มีคุณภาพ ภายในปี ๒๕๗๓ เพื่อให้เด็กเหล่านั้นมีความพร้อมสำหรับการศึกษาระดับประถมศึกษา

เป้าประสงค์ ๓ ให้ชายและหญิงทุกคนเข้าถึงการศึกษาระดับอาชีวศึกษา อุดมศึกษา รวมถึงมหาวิทยาลัยที่มีราคาที่สามารถจ่ายได้และมีคุณภาพ ภายในปี ๒๕๗๓

เป้าประสงค์ ๔ เพิ่มจำนวนเยาวชนและผู้ใหญ่ที่มีทักษะที่จำเป็น รวมถึงทักษะทางเทคนิคและอาชีพสำหรับการจ้างงาน การมีงานที่ดี และการเป็นผู้ประกอบการ ภายในปี ๒๕๗๓

เป้าประสงค์ ๕ ขจัดความเหลื่อมล้ำทางเพศในการศึกษา และสร้างหลักประกันว่ากลุ่มที่เปราะบางซึ่งรวมถึงผู้พิการ ชนพื้นเมือง และเด็ก เข้าถึงการศึกษาและการฝึกอาชีพทุกระดับอย่างเท่าเทียม ภายในปี ๒๕๗๓

เป้าประสงค์ ๖ สร้างหลักประกันว่าเยาวชนทุกคนและผู้ใหญ่ในสัดส่วนสูง ทั้งชายและหญิงสามารถอ่านออกเขียนได้และคำนวณได้ ภายในปี ๒๕๗๓

เป้าประสงค์ ๗ สร้างหลักประกันว่าผู้เรียนทุกคนได้รับความรู้และทักษะที่จำเป็นสำหรับส่งเสริมการพัฒนาอย่างยั่งยืน รวมไปถึง การศึกษาสำหรับการพัฒนาอย่างยั่งยืนและการมีวิถีชีวิตที่ยั่งยืน สิทธิมนุษยชน ความเสมอภาคระหว่างเพศ การส่งเสริมวัฒนธรรมแห่งความสงบสุขและไม่ใช้ความรุนแรง การเป็นพลเมืองของโลก และความนิยมในความหลากหลายทางวัฒนธรรมและในความร่วมมือของวัฒนธรรมต่อการพัฒนาที่ยั่งยืน ภายในปี ๒๕๗๓

เป้าประสงค์ ๘ สร้างและยกระดับอุปกรณ์และเครื่องมือทางการศึกษาที่อ่อนไหวต่อเด็ก ผู้พิการ และเพศภาวะ และให้มีสภาพแวดล้อมทางการเรียนรู้ที่ปลอดภัย ปราศจากความรุนแรง ครอบคลุมและมีประสิทธิผลสำหรับทุกคน

เป้าประสงค์ ๙ ขยายจำนวนทุนการศึกษาในทั่วโลกที่ให้สำหรับประเทศกำลังพัฒนาโดยเฉพาะ ประเทศพัฒนาน้อยที่สุด รัฐกำลังพัฒนาที่เป็นเกาะขนาดเล็ก และประเทศในแอฟริกา ในการสมัครเข้าศึกษาต่อในระดับอุดมศึกษา รวมถึงการฝึกอาชีพ และโปรแกรมด้านเทคโนโลยีสารสนเทศและการสื่อสาร ด้านเทคนิค วิศวกรรม และวิทยาศาสตร์ในประเทศพัฒนาแล้วและประเทศกำลังพัฒนาอื่นๆ ภายในปี ๒๕๖๓

เป้าประสงค์ ๑๐ เพิ่มจำนวนครูที่มีคุณภาพ รวมถึงการดำเนินการผ่านความร่วมมือระหว่างประเทศในการฝึกอบรมครูในประเทศกำลังพัฒนา เฉพาะอย่างยิ่งในประเทศพัฒนาน้อยที่สุด และรัฐกำลังพัฒนาที่เป็นเกาะขนาดเล็ก ภายในปี ๒๕๗๓

**เป้าหมายที่ ๕ :** บรรลุความเท่าเทียมระหว่างเพศ และเสริมอำนาจให้แก่สตรีและเด็กหญิง

เป้าประสงค์ ๑ ยุติการเลือกปฏิบัติทุกรูปแบบที่มีต่อผู้หญิงและเด็กหญิงในทุกที่

เป้าประสงค์ ๒ ขจัดความรุนแรงทุกรูปแบบที่มีต่อผู้หญิงและเด็กหญิงทั้งในที่สาธารณะและที่รโหฐาน รวมถึงการค้ามนุษย์ การกระทำทางเพศ และการแสวงประโยชน์ในรูปแบบอื่น

เป้าประสงค์ ๓ ขจัดแนวปฏิบัติที่เป็นภัยทุกรูปแบบ อาทิ การแต่งงานในเด็กก่อนวัยอันควรโดยการบังคับ และการทำลายอวัยวะเพศหญิง

เป้าประสงค์ ๔ ยอมรับและให้คุณค่าต่อการดูแลและการทำงานบ้านแบบไม่ได้รับค่าจ้าง โดยจัดเตรียมบริการสาธารณะ โครงสร้างพื้นฐานและนโยบายการคุ้มครองทางสังคมให้ และสนับสนุนความรับผิดชอบร่วมกันภายในครัวเรือนและครอบครัว ตามความเหมาะสมของแต่ละประเทศ

เป้าประสงค์ ๕ สร้างหลักประกันว่าผู้หญิงจะมีส่วนร่วมอย่างเต็มที่และมีประสิทธิผลและมีโอกาสที่เท่าเทียมในการเป็นผู้นำในทุกระดับของการตัดสินใจในทางการเมือง เศรษฐกิจ และภาคสาธารณะ

เป้าประสงค์ ๖ สร้างหลักประกันว่าจะมีการเข้าถึงสุขภาพทางเพศและอนามัยเจริญพันธุ์และสิทธิการเจริญพันธุ์โดยถ้วนหน้า ตามที่ตกลงในแผนปฏิบัติการของการประชุมนานาชาติว่าด้วยประชากรและการพัฒนา และแผนปฏิบัติการปักกิ่งและเอกสารผลลัพธ์ของการประชุมทบทวนเหล่านั้น

เป้าประสงค์ ๗ ดำเนินการปฏิรูปเพื่อให้ผู้หญิงมีสิทธิที่เท่าเทียมในทรัพยากรทางเศรษฐกิจ รวมทั้ง การเข้าเป็นเจ้าของที่ดิน การควบคุมที่ดินและทรัพย์สินในรูปแบบอื่น การบริการทางการเงิน การรับมรดก และทรัพยากรธรรมชาติ ตามกฎหมายของประเทศ

เป้าประสงค์ ๘ เพิ่มพูนการใช้เทคโนโลยี โดยเฉพาะเทคโนโลยีสารสนเทศและการสื่อสารเพื่อส่งเสริมการให้อำนาจแก่ผู้หญิง

เป้าประสงค์ ๙ เลือกใช้และเสริมความเข้มแข็งแก่นโยบายที่ดีและกฎระเบียบที่บังคับใช้ได้ เพื่อส่งเสริมความเสมอภาคระหว่างเพศและการให้อำนาจแก่ผู้หญิงและเด็กหญิงทุกคนในทุกระดับ

**เป้าหมายที่ ๖ :** สร้างหลักประกันว่าจะมีการจัดให้มีน้ำและสุขอนามัยสำหรับทุกคนและมีการบริหารจัดการที่ยั่งยืนสำหรับทุกคน

เป้าประสงค์ ๑ บรรลุเป้าหมายการให้ทุกคนเข้าถึงน้ำดื่มที่ปลอดภัยและมีราคาที่สามารถซื้อหาได้ ภายในปี ๒๕๗๓

เป้าประสงค์ ๒ บรรลุเป้าหมายการให้ทุกคนเข้าถึงสุขอนามัยที่พอเพียงและเป็นธรรม และยุติการขับถ่ายในที่โล่ง โดยให้ความสนใจเป็นพิเศษต่อความต้องการของผู้หญิง เด็กหญิง และกลุ่มที่อยู่ใต้สถานการณ์ที่เปราะบาง ภายในปี ๒๕๗๓

เป้าประสงค์ ๓ ปรับปรุงคุณภาพน้ำ โดยการลดมลพิษ ขจัดการทิ้งขยะและลดการปล่อยสารเคมีอันตรายและวัตถุอันตราย ลดสัดส่วนน้ำเสียที่ไม่ผ่านกระบวนการลงครึ่งหนึ่ง และเพิ่มการนำกลับมาใช้ใหม่และการใช้ซ้ำที่ปลอดภัยอย่างยั่งยืนทั่วโลก ภายในปี ๒๕๗๓

เป้าประสงค์ ๔ เพิ่มประสิทธิภาพการใช้น้ำในทุกภาคส่วนและสร้างหลักประกันว่าจะมีการใช้น้ำและจัดหาน้ำที่ยั่งยืน เพื่อแก้ไขปัญหาการขาดแคลนน้ำ และลดจำนวนประชาชนที่ประสบความทุกข์จากการขาดแคลนน้ำ ภายในปี ๒๕๗๓

เป้าประสงค์ ๕ ดำเนินการบริหารจัดการทรัพยากรน้ำแบบองค์รวมในทุกระดับ รวมถึงผ่านทางความร่วมมือระหว่างเขตแดนตามความเหมาะสม ภายในปี ๒๕๗๓

เป้าประสงค์ ๖ ปกป้องและฟื้นฟูระบบนิเวศที่เกี่ยวข้องกับแหล่งน้ำ รวมถึงภูเขา ป่าไม้ พื้นที่ชุ่มน้ำ แม่น้ำ ชั้นหินอุ้มน้ำ และทะเลสาบ ภายในปี ๒๕๖๓

เป้าประสงค์ ๗ ขยายความร่วมมือระหว่างประเทศและการสนับสนุนการเสริมสร้างขีดความสามารถให้แก่ประเทศกำลังพัฒนาในกิจกรรมและแผนงานที่เกี่ยวข้องกับน้ำและสุขอนามัยซึ่งรวมถึงด้านการเก็บน้ำ การขจัดเกลือ การใช้น้ำอย่างมีประสิทธิภาพ การจัดการน้ำเสีย เทคโนโลยีการนำน้ำกลับมาใช้ใหม่

เป้าประสงค์ ๘ สนับสนุนและเพิ่มความเข้มแข็งในการมีส่วนร่วมของชุมชนท้องถิ่นในการพัฒนาการจัดการน้ำและสุขอนามัย

เป้าหมายที่ ๗ : สร้างหลักประกันให้ทุกคนสามารถเข้าถึงพลังงานสมัยใหม่ที่ยั่งยืนในราคาที่จ่าย योगเยา

เป้าประสงค์ ๑ สร้างหลักประกันว่าจะมีการเข้าถึงการบริการพลังงานสมัยใหม่ในราคาที่สามารถซื้อหาได้ และเชื่อถือได้ ภายในปี ๒๕๗๓

เป้าประสงค์ ๒ เพิ่มสัดส่วนของพลังงานทดแทนในการผสมผสานการใช้พลังงานของโลก ภายในปี ๒๕๗๓

เป้าประสงค์ ๓ เพิ่มอัตราการปรับปรุงประสิทธิภาพการใช้พลังงานของโลกให้เพิ่มขึ้น ๒ เท่า ภายในปี ๒๕๗๓

เป้าประสงค์ ๔ ยกกระดับความร่วมมือระหว่างประเทศในการอำนวยความสะดวกในการเข้าถึงการวิจัย และเทคโนโลยีพลังงานที่สะอาด โดยรวมถึงพลังงานทดแทน ประสิทธิภาพการใช้พลังงาน และเทคโนโลยีเชื้อเพลิงฟอสซิลขั้นสูงและสะอาด และสนับสนุนการลงทุนในโครงสร้างพื้นฐานด้านพลังงานและเทคโนโลยีพลังงานที่สะอาด ภายในปี ๒๕๗๓

เป้าประสงค์ ๕ ขยายโครงสร้างพื้นฐานและพัฒนาเทคโนโลยีสำหรับการจัดส่งบริการพลังงานที่เป็นสมัยใหม่และยั่งยืนให้โดยถ้วนหน้าในประเทศกำลังพัฒนา เฉพาะอย่างยิ่งในประเทศพัฒนาน้อยที่สุด และรัฐกำลังพัฒนาที่เป็นเกาะขนาดเล็ก ภายในปี ๒๕๗๓

เป้าหมายที่ ๘ : ส่งเสริมการเติบโตทางเศรษฐกิจที่ต่อเนื่อง ครอบคลุม และยั่งยืน การจ้างงานเต็มที่มีผลิตภาพ และการมีงานที่เหมาะสมสำหรับทุกคน

เป้าประสงค์ ๑ ทำให้การเติบโตทางเศรษฐกิจต่อหัวประชากรมีความยั่งยืนตามบริบทของประเทศ โดยเฉพาะอย่างยิ่ง ให้ผลิตภัณฑ์มวลรวมในประเทศของประเทศพัฒนาน้อยที่สุด มีการขยายตัวอย่างน้อยร้อยละ ๗ ต่อปี

เป้าประสงค์ ๒ บรรลุการมีผลิตภาพทางเศรษฐกิจในระดับที่สูงขึ้นผ่านการทำให้หลากหลายการยกระดับเทคโนโลยีและนวัตกรรม รวมถึงการมุ่งเน้นในภาคส่วนที่มีมูลค่าเพิ่มสูงและใช้แรงงานเข้มข้น

เป้าประสงค์ ๓ ส่งเสริมนโยบายที่มุ่งเน้นการพัฒนาที่สนับสนุนกิจกรรมที่มีผลิตภาพ การสร้างงานที่สมควร ความเป็นผู้ประกอบการ ความสร้างสรรค์และนวัตกรรม และส่งเสริมการเกิดและการเติบโตของวิสาหกิจรายย่อย ขนาดเล็ก และขนาดกลาง ซึ่งรวมถึงผ่านการเข้าถึงบริการทางการเงิน

เป้าประสงค์ ๔ ปรับปรุงประสิทธิภาพการใช้ทรัพยากรของโลกในการบริโภคและการผลิตอย่างต่อเนื่อง และพยายามที่จะไม่เชื่อมโยงระหว่างการเติบโตทางเศรษฐกิจและความเสื่อมโทรมของสิ่งแวดล้อม ซึ่งเป็นไปตามกรอบการดำเนินงาน ๑๐ ปี ว่าด้วยการผลิตและการบริโภคที่ยั่งยืนโดยมีประเทศที่พัฒนาแล้วเป็นผู้นำในการดำเนินการไปจนถึงปี ๒๕๗๓

เป้าประสงค์ ๕ บรรลุการจ้างงานเต็มที่และมีผลิตภาพ และการมีงานที่สมควรสำหรับหญิงและชายทุกคน รวมถึงเยาวชนและผู้มีภาวะทุพพลภาพ และให้มีการจ่ายที่เท่าเทียมสำหรับงานที่มีคุณค่าเท่าเทียมกัน

เป้าประสงค์ ๖ ลดสัดส่วนของเยาวชนที่ไม่มีงานทำ ที่ไม่มีการศึกษา และที่ไม่ได้รับการฝึกอบรมภายในปี ๒๕๖๓

เป้าประสงค์ ๗ ดำเนินมาตรการโดยทันทีและมีประสิทธิภาพเพื่อขจัดแรงงานบังคับ ยุติความเป็นทาสสมัยใหม่และการค้ามนุษย์ และยับยั้งและกำจัดการใช้แรงงานเด็กในรูปแบบที่เลวร้ายที่สุด ซึ่งรวมถึงการเกณฑ์และการใช้ทหารเด็ก และยุติการใช้แรงงานเด็กในทุกรูปแบบในปี ๒๕๖๘

เป้าประสงค์ ๘ ปกป้องสิทธิแรงงานและส่งเสริมสภาพแวดล้อมในการทำงานที่ปลอดภัยและมั่นคงสำหรับผู้ทำงานทุกคน รวมถึงผู้ทำงานต่างด้าว โดยเฉพาะหญิงต่างด้าว และผู้ทำงานเสี่ยงอันตราย

เป้าประสงค์ ๙ ออกแบบและใช้นโยบายที่ส่งเสริมการท่องเที่ยวที่ยั่งยืนที่จะสร้างงาน และส่งเสริมวัฒนธรรมและผลิตภัณฑ์ท้องถิ่น ภายในปี ๒๕๗๓

เป้าประสงค์ ๑๐ เสริมความแข็งแกร่งของสถาบันทางการเงินภายในประเทศเพื่อส่งเสริมและขยายการเข้าถึงการธนาคาร การประกัน และบริการทางการเงินแก่ทุกคน

เป้าประสงค์ ๑๑ เพิ่มเติมความช่วยเหลือเพื่อการค้า (Aid for Trade) สำหรับประเทศกำลังพัฒนา โดยเฉพาะอย่างยิ่งในประเทศพัฒนาน้อยที่สุด รวมถึงผ่านช่องทางของกรอบการทำงานแบบบูรณาการสำหรับความช่วยเหลือทางวิชาการที่เกี่ยวข้องกับการค้าแก่ประเทศพัฒนาน้อยที่สุด

เป้าประสงค์ ๑๒ พัฒนาและทำให้เกิดการดำเนินงานของยุทธศาสตร์โลกสำหรับการจ้างงานในเยาวชนและดำเนินงานตามข้อตกลงเรื่องงานของโลกขององค์การแรงงานระหว่างประเทศ ภายในปี ๒๕๖๓

เป้าหมายที่ ๙ : สร้างโครงสร้างพื้นฐานที่มีความทนทาน ส่งเสริมการพัฒนาอุตสาหกรรมที่ครอบคลุมและยั่งยืน และส่งเสริมนวัตกรรม

เป้าประสงค์ ๑ พัฒนาโครงสร้างพื้นฐานที่มีคุณภาพ เชื่อถือได้ ยั่งยืนและมีความทนทาน ซึ่งรวมถึงโครงสร้างพื้นฐานของภูมิภาคและที่ข้ามเขตแดน เพื่อสนับสนุนการพัฒนาทางเศรษฐกิจและความเป็นอยู่ที่ดีของมนุษย์ โดยมุ่งเป้าที่การเข้าถึงได้ในราคาที่สามารถจ่ายได้และเท่าเทียมสำหรับทุกคน

เป้าประสงค์ ๒ ส่งเสริมการพัฒนาอุตสาหกรรมที่ครอบคลุมและยั่งยืน และภายในปี ๒๕๗๓ ให้เพิ่มส่วนแบ่งของอุตสาหกรรมในการจ้างงานและผลิตภัณฑ์มวลรวมของประเทศ โดยให้เป็นไปตามสภาวะแวดล้อมของประเทศ และให้เพิ่มส่วนแบ่งขึ้นเป็น ๒ เท่า ในประเทศพัฒนาน้อยที่สุด

เป้าประสงค์ ๓ เพิ่มการเข้าถึงบริการทางการเงินโดยรวมถึงเครดิตในราคาที่สามารถจ่ายได้ให้แก่อุตสาหกรรมและวิสาหกิจขนาดเล็ก โดยเฉพาะในประเทศกำลังพัฒนา และให้เพิ่มการผนวกกลุ่มเหล่านี้เข้าสู่ห่วงโซ่มูลค่าและตลาด

เป้าประสงค์ ๔ ยกกระดับโครงสร้างพื้นฐานและปรับปรุงอุตสาหกรรมเพื่อให้เกิดความยั่งยืน โดยเพิ่มประสิทธิภาพการใช้ทรัพยากรและการใช้เทคโนโลยีและกระบวนการทางอุตสาหกรรมที่สะอาดและเป็นมิตรต่อสิ่งแวดล้อมมากขึ้น โดยทุกประเทศดำเนินการตามขีดความสามารถของแต่ละประเทศ ภายในปี ๒๕๗๓

เป้าประสงค์ ๕ เพิ่มพูนการวิจัยทางวิทยาศาสตร์ ยกกระดับขีดความสามารถทางเทคโนโลยีของภาคอุตสาหกรรมในทุกประเทศ โดยเฉพาะในประเทศกำลังพัฒนา และให้ภายในปี ๒๕๗๓ มีการส่งเสริมนวัตกรรมและให้เพิ่มจำนวนผู้ทำงานวิจัยและพัฒนา ต่อประชากร ๑ ล้านคน และการใช้จ่ายในภาคสาธารณะและเอกชนในการวิจัยและพัฒนาให้เพิ่มมากขึ้น

เป้าประสงค์ ๖ อำนวยความสะดวกการพัฒนาโครงสร้างพื้นฐานที่ยั่งยืนและทนทานในประเทศกำลังพัฒนา ผ่านทางการยกระดับการสนับสนุนทางการเงิน เทคโนโลยี และด้านวิชาการให้แก่ประเทศในแอฟริกา ประเทศพัฒนาน้อยที่สุด ประเทศกำลังพัฒนาที่ไม่มีทางออกสู่ทะเล และรัฐกำลังพัฒนาที่เป็นหมู่เกาะขนาดเล็ก

เป้าประสงค์ ๗ สนับสนุนการพัฒนาเทคโนโลยี การวิจัย และนวัตกรรมภายในประเทศกำลังพัฒนา รวมถึงการให้มีสภาพแวดล้อมทางนโยบายที่นำไปสู่ความหลากหลายของอุตสาหกรรมและการเพิ่มมูลค่าของสินค้าโภคภัณฑ์

เป้าประสงค์ ๘ การเพิ่มการเข้าถึงเทคโนโลยีด้านข้อมูลและการสื่อสาร และพยายามที่จะจัดให้มีการเข้าถึงอินเทอร์เน็ตโดยถ้วนหน้าและในราคาที่สามารถจ่ายได้ สำหรับประเทศพัฒนาน้อยที่สุด ภายในปี ๒๕๖๓

เป้าหมายที่ ๑๐ : ลดความไม่เสมอภาคภายในประเทศและระหว่างประเทศ

เป้าประสงค์ ๑ ให้บรรลุอย่างต่อเนื่องและคงการเติบโตของรายได้ในกลุ่มประชากรร้อยละ ๔๐ ที่ยากจนที่สุด ในอัตราที่สูงกว่าค่าเฉลี่ยของประเทศ ภายในปี ๒๕๗๓

เป้าประสงค์ ๒ ให้อำนาจและส่งเสริมความครอบคลุมด้านสังคม เศรษฐกิจและการเมืองสำหรับทุกคน โดยไม่คำนึงถึงอายุ เพศ ความบกพร่องทางร่างกาย เชื้อชาติ ชาติพันธุ์ แหล่งกำเนิด ศาสนา หรือสถานะทางเศรษฐกิจหรืออื่นๆ ภายในปี ๒๕๗๓

เป้าประสงค์ ๓ สร้างหลักประกันว่าจะมีโอกาสที่เท่าเทียมและลดความไม่เสมอภาคของผลลัพธ์ รวมถึงโดยการขจัดกฎหมาย นโยบาย และแนวทางปฏิบัติที่เลือกปฏิบัติ และส่งเสริมการออกกฎหมาย นโยบาย และการกระทำที่เหมาะสมในเรื่องนี้

เป้าประสงค์ ๔ เลือกใช้นโยบาย โดยเฉพาะนโยบายการคลัง ค่าจ้าง และการคุ้มครองทางสังคม และให้บรรลุความเสมอภาคยิ่งขึ้นอย่างต่อเนื่อง

เป้าประสงค์ ๕ พัฒนากฎระเบียบและการติดตามตรวจสอบตลาดการเงินและสถาบันการเงินของโลก และเสริมความแข็งแกร่งในการดำเนินการกฎระเบียบดังกล่าว

เป้าประสงค์ ๖ สร้างหลักประกันว่าจะมีตัวแทนและเสียงสำหรับประเทศกำลังพัฒนาในการตัดสินใจของสถาบันทางเศรษฐกิจและการเงินระหว่างประเทศเพิ่มมากขึ้น เพื่อให้สถาบันมีประสิทธิภาพ เชื่อถือได้ มีความรับผิดชอบ และชอบธรรมมากขึ้น

เป้าประสงค์ ๗ อำนวยความสะดวกในการอพยพและเคลื่อนย้ายคนให้เป็นไปได้ด้วยความสงบปลอดภัยเป็นไปตามระเบียบ และมีความรับผิดชอบ รวมถึงผ่านทางการดำเนินงานตามนโยบายด้านการอพยพที่มีการวางแผนและการจัดการที่ดี

เป้าประสงค์ ๘ ดำเนินการตามหลักการปฏิบัติที่เป็นพิเศษและแตกต่างสำหรับประเทศกำลังพัฒนา เฉพาะอย่างยิ่งประเทศพัฒนาน้อยที่สุด โดยเป็นไปตามความตกลงองค์การการค้าโลก

เป้าประสงค์ ๙ สนับสนุนการให้ความช่วยเหลือเพื่อการพัฒนาอย่างเป็นทางการและการไหลของเงินซึ่งรวมถึงการลงทุนโดยตรงจากต่างประเทศ ไปยังรัฐที่มีความจำเป็นมากที่สุด โดยเฉพาะอย่างยิ่ง ประเทศกำลังพัฒนาน้อยที่สุด ประเทศในแอฟริกา รัฐกำลังพัฒนาที่เป็นเกาะขนาดเล็ก และประเทศกำลังพัฒนาที่ไม่มีทางออกสู่ทะเล โดยให้เป็นไปตามแผนและแผนงานของประเทศเหล่านั้น

เป้าประสงค์ ๑๐ ลดค่าใช้จ่ายในการทำธุรกรรมของการส่งเงินกลับประเทศของผู้อพยพ (migrant remittance) ให้ต่ำกว่าร้อยละ ๓ และขจัดการชำระเงินระหว่างประเทศ (remittance corridors) ที่มีค่าใช้จ่ายสูงกว่าร้อยละ ๕ ภายในปี ๒๕๗๓

เป้าประสงค์ ๑๑ สร้างหลักประกันว่าจะมีการเข้าถึงที่อยู่อาศัยและบริการพื้นฐานที่พอเพียง ปลอดภัย และในราคาที่สามารถจ่ายได้ และยกระดับชุมชนแออัด ภายในปี ๒๕๗๓

เป้าประสงค์ ๑๒ จัดให้มีการเข้าถึงระบบคมนาคมขนส่งที่ยั่งยืน เข้าถึงได้ ปลอดภัย ในราคาที่สามารถจ่ายได้ สำหรับทุกคน พัฒนาความปลอดภัยทางถนน โดยการขยายการขนส่งสาธารณะ และคำนึงเป็นพิเศษถึงกลุ่มคนที่อยู่ในสถานการณ์ที่เปราะบาง ผู้หญิง เด็ก ผู้มีความบกพร่องทางร่างกาย และผู้สูงอายุ ภายในปี ๒๕๗๓

เป้าประสงค์ ๑๓ ยกกระตือรือร้นการพัฒนาเมืองและขีดความสามารถให้ครอบคลุมและยั่งยืน เพื่อการวางแผนและการบริหารจัดการการตั้งถิ่นฐานของมนุษย์อย่างมีส่วนร่วม บูรณาการและยั่งยืนในทุกประเทศ ภายในปี ๒๕๗๓

เป้าประสงค์ ๑๔ เสริมความพยายามที่จะปกป้องและคุ้มครองมรดกทางวัฒนธรรมและทางธรรมชาติของโลก

เป้าประสงค์ ๑๕ ลดจำนวนการตายและจำนวนคนที่ได้รับผลกระทบและลดการสูญเสียโดยตรงทางเศรษฐกิจที่เกี่ยวกับผลิตภัณฑ์มวลรวมภายในประเทศของโลกที่เกิดจากภัยพิบัติ ซึ่งรวมถึงภัยพิบัติที่เกี่ยวกับน้ำ โดยมุ่งเป้าปกป้องคนจนและคนที่อยู่ในสถานการณ์ที่เปราะบาง ภายในปี ๒๕๗๓

เป้าประสงค์ ๑๖ ลดผลกระทบทางลบต่อสิ่งแวดล้อมต่อหัวประชากรในเขตเมือง รวมถึงการให้ความสนใจเป็นพิเศษต่อคุณภาพอากาศ และการจัดการของเสียของเทศบาล และการจัดการของเสียอื่นๆ ภายในปี ๒๕๗๓

เป้าประสงค์ ๑๗ จัดให้มีการเข้าถึงพื้นที่สาธารณะสีเขียว ที่ปลอดภัยครอบคลุมและเข้าถึงได้ โดยถ้วนหน้า โดยเฉพาะผู้หญิง เด็ก คนชรา และผู้มีความบกพร่องทางร่างกาย ภายในปี ๒๕๗๓

เป้าประสงค์ ๑๘ สนับสนุนการเชื่อมโยงทางเศรษฐกิจ สังคม และสิ่งแวดล้อมในทางบวกระหว่างพื้นที่เมือง รอบเมือง และชนบท โดยการเสริมความแข็งแกร่งของการวางแผนการพัฒนาในระดับชาติและระดับภูมิภาค

เป้าประสงค์ ๑๙ ภายในปี ๒๕๖๓ เพิ่มจำนวนเมืองและกระบวนการตั้งถิ่นฐานของมนุษย์ที่เลือกใช้และดำเนินการตามนโยบายและแผนที่บูรณาการ เพื่อนำไปสู่ความครอบคลุม ความมีประสิทธิภาพการใช้ทรัพยากร การลดผลกระทบและปรับตัวต่อการเปลี่ยนแปลงสภาพภูมิอากาศ มีภูมิต้านทานต่อภัยพิบัติ และให้พัฒนาและดำเนินการตามการบริหารความเสี่ยงจากภัยพิบัติแบบองค์รวมในทุกกระดับ ให้เป็นไปตามกรอบการดำเนินงานเซนไดเพื่อการลดความเสี่ยงจากภัยพิบัติ พ.ศ.๒๕๕๘-๒๕๗๓

เป้าประสงค์ ๒๐ สนับสนุนประเทศพัฒนาน้อยที่สุด รวมถึงผ่านทางความช่วยเหลือทางการเงินและวิชาการในการสร้างอาคารที่ยั่งยืนและทนทานโดยใช้วัสดุท้องถิ่น

**เป้าหมายที่ ๑๑ :** ทำให้เมืองและการตั้งถิ่นฐานของมนุษย์มีความครอบคลุม ปลอดภัย มีภูมิต้านทานและยั่งยืน

เป้าประสงค์ ๑ สร้างหลักประกันว่าจะมีการเข้าถึงที่อยู่อาศัยและบริการพื้นฐานที่พอเพียง ปลอดภัย และในราคาที่สามารถจ่ายได้ และยกระดับชุมชนแออัด ภายในปี ๒๕๗๓

เป้าประสงค์ ๒ จัดให้มีการเข้าถึงระบบคมนาคมขนส่งที่ยั่งยืน เข้าถึงได้ ปลอดภัย ในราคาที่สามารถจ่ายได้ สำหรับทุกคน พัฒนาความปลอดภัยทางถนน โดยการขยายการขนส่งสาธารณะ และคำนึงเป็นพิเศษถึงกลุ่มคนที่อยู่ในสถานการณ์ที่เปราะบาง ผู้หญิง เด็ก ผู้มีความบกพร่องทางร่างกาย และผู้สูงอายุ ภายในปี ๒๕๗๓

เป้าประสงค์ ๓ ยกระดับการพัฒนาเมืองและขีดความสามารถให้ครอบคลุมและยั่งยืน เพื่อการวางแผนและการบริหารจัดการการตั้งถิ่นฐานของมนุษย์อย่างมีส่วนร่วม บูรณาการและยั่งยืนในทุกประเทศ ภายในปี ๒๕๗๓

เป้าประสงค์ ๔ เสริมความพยายามที่จะปกป้องและคุ้มครองมรดกทางวัฒนธรรมและทางธรรมชาติของโลก

เป้าประสงค์ ๕ ลดจำนวนการตายและจำนวนคนที่ได้รับผลกระทบและลดการสูญเสียโดยตรงทางเศรษฐกิจที่เกี่ยวกับผลิตภัณฑ์มวลรวมภายในประเทศของโลกที่เกิดจากภัยพิบัติ ซึ่งรวมถึงภัยพิบัติที่เกี่ยวกับน้ำ โดยมุ่งเป้าปกป้องคนจนและคนที่อยู่ในสถานการณ์ที่เปราะบาง ภายในปี ๒๕๗๓

เป้าประสงค์ ๖ ลดผลกระทบทางลบต่อสิ่งแวดล้อมต่อหัวประชากรในเขตเมือง รวมถึงการให้ความสนใจเป็นพิเศษต่อคุณภาพอากาศ และการจัดการของเสียของเทศบาล และการจัดการของเสียอื่นๆ ภายในปี ๒๕๗๓

เป้าประสงค์ ๗ จัดให้มีการเข้าถึงพื้นที่สาธารณะสีเขียว ที่ปลอดภัยครอบคลุมและเข้าถึงได้ โดยถ้วนหน้า โดยเฉพาะผู้หญิง เด็ก คนชรา และผู้มีความบกพร่องทางร่างกาย ภายในปี ๒๕๗๓

เป้าประสงค์ ๘ สนับสนุนการเชื่อมโยงทางเศรษฐกิจ สังคม และสิ่งแวดล้อมในทางบวกระหว่างพื้นที่เมือง รอบเมือง และชนบท โดยการเสริมความแข็งแกร่งของการวางแผนการพัฒนาในระดับชาติและระดับภูมิภาค

เป้าประสงค์ ๙ ภายในปี ๒๕๖๓ เพิ่มจำนวนเมืองและกระบวนการตั้งถิ่นฐานของมนุษย์ที่เลือกใช้และดำเนินการตามนโยบายและแผนที่บูรณาการ เพื่อนำไปสู่ความครอบคลุม ความมีประสิทธิภาพการใช้ทรัพยากร การลดผลกระทบและปรับตัวต่อการเปลี่ยนแปลงสภาพภูมิอากาศ มีภูมิทัศน์ต้านภัยพิบัติ และให้พัฒนาและดำเนินการตามการบริหารความเสี่ยงจากภัยพิบัติแบบองค์รวมในทุกกระดับ ให้เป็นไปตามกรอบการดำเนินงานเซนไดเพื่อการลดความเสี่ยงจากภัยพิบัติ พ.ศ.๒๕๕๘-๒๕๗๓

เป้าประสงค์ ๑๐ สนับสนุนประเทศพัฒนาน้อยที่สุด รวมถึงผ่านทางความช่วยเหลือทางการเงินและวิชาการในการสร้างอาคารที่ยั่งยืนและทนทานโดยใช้วัสดุท้องถิ่น

**เป้าหมายที่ ๑๒ : สร้างหลักประกันให้มีรูปแบบการผลิตและการบริโภคที่ยั่งยืน**

เป้าประสงค์ ๑ ดำเนินการให้เป็นผลตามกรอบการดำเนินงานระยะ ๑๐ ปี ว่าด้วยการผลิตและการบริโภคที่ยั่งยืน ทุกประเทศนำไปปฏิบัติโดยประเทศที่พัฒนาแล้วเป็นผู้นำ โดยคำนึงถึงการพัฒนาและขีดความสามารถของประเทศกำลังพัฒนา

เป้าประสงค์ ๒ บรรลุการจัดการที่ยั่งยืนและการใช้ทรัพยากรทางธรรมชาติอย่างมีประสิทธิภาพภายในปี ๒๕๗๓

เป้าประสงค์ ๓ ลดขยะเศษอาหารของโลกลงครึ่งหนึ่งในระดับค้าปลีกและผู้บริโภค และลดการสูญเสียอาหารจากระบบการผลิตและห่วงโซ่อุปทาน รวมถึงการสูญเสียหลังการเก็บเกี่ยว ภายในปี ๒๕๗๓

เป้าประสงค์ ๔ บรรลุเรื่องการจัดการสารเคมีและของเสียทุกชนิดตลอดวงจรชีวิตของสิ่งเหล่านั้น ด้วยวิธีที่เป็นมิตรต่อสิ่งแวดล้อม ตามกรอบความร่วมมือระหว่างประเทศที่ตกลงกันแล้ว และลดการปลดปล่อยสิ่งเหล่านั้นออกสู่อากาศ น้ำ และดินอย่างมีนัยสำคัญ เพื่อจะลดผลกระทบทางลบต่อสุขภาพของมนุษย์และสิ่งแวดล้อมให้มากที่สุด ภายในปี ๒๕๖๓

เป้าประสงค์ ๕ ลดการเกิดของเสียโดยให้มีการป้องกัน การลดปริมาณ การใช้ซ้ำ และการนำกลับมาใช้ใหม่ ภายในปี ๒๕๗๓

เป้าประสงค์ ๖ สนับสนุนให้บริษัท โดยเฉพาะบริษัทข้ามชาติและบริษัทขนาดใหญ่ รับผิดชอบต่อปฏิบัติที่ยั่งยืนไปใช้ และผนวกข้อมูลด้านความยั่งยืนลงในวงจรการรายงานของบริษัทเหล่านั้น

เป้าประสงค์ ๗ ส่งเสริมแนวปฏิบัติด้านการจัดซื้อจัดจ้างของภาครัฐที่ยั่งยืน ตามนโยบายและการให้ลำดับความสำคัญของประเทศ

เป้าประสงค์ ๘ สร้างหลักประกันว่าประชาชนในทุกแห่งมีข้อมูลที่เกี่ยวข้องและความตระหนักถึงการพัฒนายั่งยืนและวิถีชีวิตที่สอดคล้องกับธรรมชาติ ภายในปี ๒๕๗๓

เป้าประสงค์ ๙ สนับสนุนประเทศกำลังพัฒนาในการเสริมความแข็งแกร่งของขีดความสามารถด้านวิทยาศาสตร์และเทคโนโลยีที่จะขับเคลื่อนไปสู่รูปแบบการผลิตและการบริโภคที่ยั่งยืนยิ่งขึ้น

เป้าประสงค์ ๑๐ พัฒนาและดำเนินการใช้เครื่องมือเพื่อจะติดตามตรวจสอบผลกระทบของการพัฒนายั่งยืนสำหรับการท่องเที่ยวที่ยั่งยืนที่สร้างงานและส่งเสริมวัฒนธรรมและผลิตภัณฑ์ท้องถิ่น

เป้าประสงค์ ๑๑ ทำให้การอุดหนุนเชื้อเพลิงฟอสซิลที่ไร้ประสิทธิภาพและนำไปสู่การบริโภคที่สิ้นเปลืองมีความสมเหตุสมผล โดยกำจัดการบิดเบือนทางการตลาดโดยให้สอดคล้องกับสถานะแวดล้อมของประเทศ รวมถึงการปรับโครงสร้างภาษีและเลิกการอุดหนุนที่เป็นภัยเหล่านั้นในที่ยังมีการใช้อยู่ เพื่อให้สะท้อนผลกระทบต่อสิ่งแวดล้อม โดยคำนึงอย่างเต็มที่ถึงความจำเป็นและเงื่อนไขที่เจาะจงของประเทศกำลังพัฒนาและลดผลกระทบทางลบที่อาจเกิดขึ้นที่จะมีต่อการพัฒนาของประเทศเหล่านั้นในลักษณะที่เป็นการคุ้มครองคนจนและชุมชนที่ได้รับผลกระทบ

**เป้าหมายที่ ๑๓ : ปฏิบัติการอย่างเร่งด่วนเพื่อต่อสู้การเปลี่ยนแปลงสภาพภูมิอากาศและผลกระทบที่เกิดขึ้น**

เป้าประสงค์ ๑ เสริมภูมิทัศน์ต้านทานและขีดความสามารถในการปรับตัวต่ออันตรายและภัยพิบัติทางธรรมชาติที่เกี่ยวข้องกับภูมิอากาศในทุกประเทศ

เป้าประสงค์ ๒ บูรณาการมาตรการด้านการเปลี่ยนแปลงสภาพภูมิอากาศในนโยบาย ยุทธศาสตร์ และการวางแผนระดับชาติ

เป้าประสงค์ ๓ พัฒนาการศึกษ การสร้างความตระหนักรู้ และขีดความสามารถของมนุษย์และ ของสถาบันในเรื่องการลดปัญหาการเปลี่ยนแปลงสภาพภูมิอากาศ การปรับตัว การลดผลกระทบ การเตือนภัย ล่วงหน้า

เป้าประสงค์ ๔ ดำเนินการให้เกิดผลตามพันธกรณีที่ผูกมัดต่อประเทศพัฒนาแล้วซึ่งเป็นภาคีของ อนุสัญญาสหประชาชาติว่าด้วยการเปลี่ยนแปลงสภาพภูมิอากาศที่มีเป้าหมายร่วมกันระดมทุนจากทุกแหล่งให้ได้ จำนวน ๑ แสนล้านเหรียญสหรัฐต่อปี ภายในปี ๒๕๖๓ เพื่อจะแก้ปัญหาความจำเป็นของประเทศกำลังพัฒนาใน บริบทของการดำเนินการด้านการลดก๊าซเรือนกระจกที่สำคัญและมีความโปร่งใสในการดำเนินงานและทำให้กองทุน Green Climate Fund ดำเนินการอย่างเต็มที่โดยเร็วที่สุดผ่านการให้ทุน

เป้าประสงค์ ๕ ส่งเสริมกลไกที่จะเพิ่มขีดความสามารถในการวางแผนและการบริหารจัดการที่ เกี่ยวข้องกับการเปลี่ยนแปลงสภาพภูมิอากาศอย่างมีประสิทธิภาพในประเทศพัฒนาน้อยที่สุด และให้ความสำคัญต่อ ผู้หญิง เยาวชน และชุมชนท้องถิ่นและชายขอบ

เป้าหมายที่ ๑๔ : อนุรักษ์และใช้ประโยชน์จากมหาสมุทร ทะเล และทรัพยากรทางทะเลอย่าง ยั่งยืนเพื่อการพัฒนาที่ยั่งยืน

เป้าประสงค์ ๑ ป้องกันและลดมลพิษทางทะเลทุกประเภทอย่างมีนัยสำคัญ โดยเฉพาะจาก กิจกรรมบนแผ่นดิน รวมถึงเศษซากขยะในทะเลและมลพิษจากธาตุอาหาร (nutrient pollution) ภายในปี ๒๕๖๘

เป้าประสงค์ ๒ บริหารจัดการและปกป้องระบบนิเวศทางทะเลและชายฝั่งเพื่อหลีกเลี่ยง ผลกระทบทางลบที่มีนัยสำคัญ รวมถึงโดยการเสริมภูมิคุ้มกันและปฏิบัติการเพื่อฟื้นฟู เพื่อบรรลุการมีมหาสมุทรที่ มีสุขภาพดีและมีผลิตภาพ ภายในปี ๒๕๖๓

เป้าประสงค์ ๓ ลดและแก้ปัญหาผลกระทบของการเป็นกรดในมหาสมุทร โดยรวมถึงผ่าน ทางการเพิ่มพูนความร่วมมือทางวิทยาศาสตร์ในทุกระดับ

เป้าประสงค์ ๔ ภายในปี ๒๕๖๓ ให้กำกับอย่างมีประสิทธิภาพในเรื่องการเก็บเกี่ยวและยุติการ ประมงเกินขีดจำกัด การประมงที่ผิดกฎหมาย ที่ไม่มีการรายงาน และที่ไม่มีการควบคุม และแนวปฏิบัติด้านการ ประมงที่เป็นไปในทางทำลาย และดำเนินการให้เป็นผลตามแผนการบริหารจัดการที่อยู่บนฐานวิทยาศาสตร์ เพื่อจะ ฟื้นฟูมวลปลา (fish stock) ในเวลาที่สั้นที่สุดที่จะเป็นไปได้ อย่างน้อยที่สุดในระดับที่สามารถไปถึงจุดสูงสุดที่ให้ ผลตอบแทนแบบยั่งยืน (maximum sustainable yield) ตามคุณลักษณะทางชีววิทยาของสัตว์น้ำเหล่านั้น

เป้าประสงค์ ๕ ภายในปี ๒๕๖๓ อนุรักษ์พื้นที่ทางทะเลและชายฝั่งอย่างน้อยร้อยละ ๑๐ ให้ เป็นไปตามกฎหมายระหว่างประเทศและภายในประเทศ และอยู่บนพื้นฐานของข้อมูลทางวิทยาศาสตร์ที่ดีที่สุดที่มี อยู่

เป้าประสงค์ ๖ ภายในปี ๒๕๖๓ ยับยั้งรูปแบบการอุดหนุนการประมงบางอย่างที่มีส่วนทำให้เกิด การประมงเกินขีดจำกัด ขจัดการอุดหนุนที่มีส่วนทำให้เกิดการประมงที่ผิดกฎหมาย ที่ไม่มีการรายงาน และที่ไม่มีการ ควบคุม และระงับการริเริ่มการอุดหนุนในลักษณะดังกล่าว ตระหนักว่าการปฏิบัติที่เป็นพิเศษและแตกต่างที่ เหมาะสมและมีประสิทธิผลสำหรับประเทศกำลังพัฒนาและประเทศพัฒนาน้อยที่สุดควรเป็นส่วนควบในการเจรจา การอุดหนุนการประมงขององค์การการค้าโลก

เป้าประสงค์ ๗ ภายในปี ๒๕๗๓ เพิ่มผลประโยชน์ทางเศรษฐกิจแก่รัฐกำลังพัฒนาที่เป็นเกาะ ขนาดเล็กและประเทศพัฒนาน้อยที่สุดจากการใช้ทรัพยากรทางทะเลอย่างยั่งยืน รวมถึงผ่านทางการบริหารจัดการ อย่างยั่งยืนในเรื่องการประมง การเพาะเลี้ยงสัตว์น้ำ และการท่องเที่ยว

เป้าประสงค์ ๘ เพิ่มความรู้ทางวิทยาศาสตร์ พัฒนาขีดความสามารถในการวิจัย และถ่ายทอด เทคโนโลยีทางทะเล โดยคำนึงถึงหลักเกณฑ์และแนวปฏิบัติเกี่ยวกับการถ่ายทอดเทคโนโลยีทางทะเลของ คณะกรรมาธิการสมุทรศาสตร์ระหว่างรัฐบาล เพื่อจะพัฒนาคุณภาพมหาสมุทรและเพิ่มพูนให้ความหลากหลายทาง



ชีวภาพในทะเลมีส่วนสนับสนุนการพัฒนาของประเทศกำลังพัฒนามากขึ้น เฉพาะอย่างยิ่งในรัฐกำลังพัฒนาที่เป็นเกาะขนาดเล็กและประเทศพัฒนาน้อยที่สุด

เป้าประสงค์ ๙ จัดให้มีการเข้าถึงทรัพยากรทางทะเลและตลาดสำหรับชาวประมงพื้นบ้านรายเล็ก

เป้าประสงค์ ๑๐ เพิ่มพูนการอนุรักษ์และการใช้มหาสมุทรและทรัพยากรเหล่านั้นอย่างยั่งยืน โดยการดำเนินการให้เกิดผลตามกฎหมายระหว่างประเทศตามที่สะท้อนใน UNCLOS ซึ่งเป็นกรอบทางกฎหมายสำหรับการอนุรักษ์และการใช้มหาสมุทรและทรัพยากรเหล่านั้นอย่างยั่งยืน ตามที่ระบุในย่อหน้าที่ ๑๕๘ ของเอกสาร The Future We Want

เป้าหมายที่ ๑๕ : ปกป้อง ป่าไม้ และสนับสนุนการใช้ระบบนิเวศบนบกอย่างยั่งยืน จัดการป่าไม้อย่างยั่งยืนต่อสู้การกลายสภาพเป็นทะเลทราย หยุดการเสื่อมโทรมของที่ดินและพื้นสภาพดิน และหยุดยั้งการสูญเสียความหลากหลายทางชีวภาพ

เป้าประสงค์ ๑ สร้างหลักประกันว่าจะมีการอนุรักษ์ การฟื้นฟู และการใช้ระบบนิเวศบนบกและในน้ำจืดในแผ่นดินรวมทั้งบริการทางระบบนิเวศอย่างยั่งยืน เฉพาะอย่างยิ่ง ป่าไม้ พื้นที่ชุ่มน้ำ ภูเขาและเขตแห้งแล้ง โดยเป็นไปตามข้อบังคับภายใต้ความตกลงระหว่างประเทศ ภายในปี ๒๕๖๓

เป้าประสงค์ ๒ ส่งเสริมการดำเนินการด้านการบริหารจัดการป่าไม้ทุกประเภทอย่างยั่งยืน หยุดยั้งการตัดไม้ทำลายป่า ฟื้นฟูป่าที่เสื่อมโทรม และเพิ่มการปลูกป่าและฟื้นฟูป่าทั่วโลก ภายในปี ๒๕๖๓

เป้าประสงค์ ๓ ต่อสู้การกลายสภาพเป็นทะเลทราย ฟื้นฟูป่าที่เสื่อมโทรม รวมถึงแผ่นดินที่ได้รับผลกระทบจากการกลายสภาพเป็นทะเลทราย ความแห้งแล้ง และอุทกภัย และพยายามที่จะบรรลุถึงโลกที่ไร้ความเสื่อมโทรมของที่ดิน ภายในปี ๒๕๗๓

เป้าประสงค์ ๔ สร้างหลักประกันว่าจะมีการอนุรักษ์ระบบนิเวศภูเขาและความหลากหลายทางชีวภาพของระบบนิเวศเหล่านั้น เพื่อจะเพิ่มพูนขีดความสามารถของระบบนิเวศเหล่านั้นที่จะให้ผลประโยชน์อันสำคัญต่อการพัฒนาที่ยั่งยืน ภายในปี ๒๕๗๓

เป้าประสงค์ ๕ ปฏิบัติการที่จำเป็นและเร่งด่วนเพื่อลดการเสื่อมโทรมของถิ่นที่อยู่ตามธรรมชาติ หยุดยั้งการสูญเสียความหลากหลายทางชีวภาพ และภายในปี ๒๕๖๓ จะปกป้องและป้องกันการสูญพันธุ์ของชนิดพันธุ์ที่ถูกคุกคาม

เป้าประสงค์ ๖ สร้างหลักประกันว่าจะมีการแบ่งปันผลประโยชน์ที่เกิดจากการใช้ประโยชน์ทรัพยากรพันธุกรรมอย่างเท่าเทียมและยุติธรรม และส่งเสริมการเข้าถึงทรัพยากรเหล่านั้นอย่างเหมาะสม

เป้าประสงค์ ๗ ปฏิบัติการอย่างเร่งด่วนเพื่อจะยุติการค้าและการขนย้ายชนิดพันธุ์พืชและสัตว์คุ้มครอง และแก้ปัญหาทั้งอุปสงค์และอุปทานต่อผลิตภัณฑ์สัตว์ป่าที่ผิดกฎหมาย

เป้าประสงค์ ๘ นำมาตรการมาใช้เพื่อป้องกันการนำเข้าและลดผลกระทบของชนิดพันธุ์ต่างถิ่นที่รุกรายในระบบนิเวศบกและน้ำและควบคุมหรือกำจัด priority species ภายในปี ๒๕๖๓

เป้าประสงค์ ๙ บูรณาการมูลค่าของระบบนิเวศและความหลากหลายทางชีวภาพเข้าไปสู่การวางแผนกระบวนการพัฒนา ยุทธศาสตร์การลดความยากจน และบัญชีที่ระดับท้องถิ่นและระดับประเทศ ภายในปี ๒๕๖๓

เป้าประสงค์ ๑๐ ระดมและเพิ่มทรัพยากรทางการเงินจากทุกแหล่งเพื่อการอนุรักษ์และการใช้ความหลากหลายทางชีวภาพและระบบนิเวศอย่างยั่งยืน

เป้าประสงค์ ๑๑ ระดมทรัพยากรจากทุกแหล่งและทุกระดับเพื่อสนับสนุนเงินแก่การบริหารจัดการป่าไม้อย่างยั่งยืน และจัดหาแรงจูงใจที่เหมาะสมสำหรับประเทศกำลังพัฒนาให้เกิดความก้าวหน้าในการบริหารจัดการ ซึ่งรวมถึงการอนุรักษ์และการปลูกป่า

เป้าประสงค์ ๑๒ เพิ่มพูนการสนับสนุนในระดับโลกสำหรับความพยายามที่จะต่อสู้กับการล่า การเคลื่อนย้ายชนิดพันธุ์คุ้มครอง รวมถึงโดยการเพิ่มขีดความสามารถของชุมชนท้องถิ่น

เป้าหมายที่ ๑๖ : ส่งเสริมสังคมที่สงบสุขและครอบคลุมเพื่อการพัฒนาที่ยั่งยืน ให้ทุกคนเข้าถึงความยุติธรรม และสร้างสถาบันที่มีประสิทธิภาพ รับผิดชอบ และครอบคลุมในทุกระดับ

เป้าประสงค์ ๑ ลดความรุนแรงทุกรูปแบบและอัตราการตายที่เกี่ยวข้องในทุกแห่งให้ลดลงอย่างมีนัยสำคัญ

เป้าประสงค์ ๒ ยุติการข่มเหง การใช้หาประโยชน์อย่างไม่ถูกต้อง การค้ามนุษย์ และความรุนแรงและการทรมานทุกรูปแบบที่มีต่อเด็ก

เป้าประสงค์ ๓ ส่งเสริมนิติธรรมทั้งในระดับชาติและระหว่างประเทศ และสร้างหลักประกันว่าจะมีการเข้าถึงความยุติธรรมอย่างเท่าเทียมแก่ทุกคน

เป้าประสงค์ ๔ ลดการลักลอบเคลื่อนย้ายอาวุธและเงิน เสริมความแข็งแกร่งของกระบวนการติดตามและการส่งคืนสินทรัพย์ที่ถูกขโมยไป และต่อสู้กับอาชญากรรมที่จัดตั้งในลักษณะองค์กรทุกรูปแบบ ภายในปี ๒๕๗๓

เป้าประสงค์ ๕ ลดการทุจริตในตำแหน่งหน้าที่และการรับสินบนทุกรูปแบบ

เป้าประสงค์ ๖ พัฒนาสถาบันที่มีประสิทธิภาพ มีความรับผิดชอบ และโปร่งใสในทุกระดับ

เป้าประสงค์ ๗ สร้างหลักประกันว่าจะมีกระบวนการตัดสินใจที่มีความรับผิดชอบ ครอบคลุม มีส่วนร่วม และมีความเป็นตัวแทนที่ดี ในทุกระดับการตัดสินใจ

เป้าประสงค์ ๘ ขยายและเสริมความแข็งแกร่งของการมีส่วนร่วมของประเทศกำลังพัฒนาในสถาบันโลกาภิบาล

เป้าประสงค์ ๙ จัดให้มีเอกลักษณ์ทางกฎหมายสำหรับทุกคน โดยรวมถึงการให้มีสูติบัตร ภายในปี ๒๕๗๓

เป้าประสงค์ ๑๐ สร้างหลักประกันว่าสาธารณชนสามารถเข้าถึงข้อมูลและมีการปกป้องเสรีภาพขั้นพื้นฐาน โดยเป็นไปตามกฎหมายภายในประเทศและความตกลงระหว่างประเทศ

เป้าประสงค์ ๑๑ เสริมความแข็งแกร่งของสถาบันระดับชาติที่เกี่ยวข้อง โดยรวมถึงกระทำผ่านทางความร่วมมือระหว่างประเทศ เพื่อสร้างขีดความสามารถในทุกระดับ โดยเฉพาะในประเทศกำลังพัฒนา เพื่อจะป้องกันความรุนแรงและต่อสู้กับการก่อการร้ายและอาชญากรรม

เป้าประสงค์ ๑๒ ส่งเสริมและบังคับใช้กฎหมายและนโยบายที่ไม่เลือกปฏิบัติเพื่อการพัฒนาที่ยั่งยืน

เป้าหมายที่ ๑๗ : เสริมความเข้มแข็งให้แก่กลไกการดำเนินงานและฟื้นฟูหุ้นส่วนความร่วมมือระดับโลกเพื่อการพัฒนาที่ยั่งยืน

เป้าประสงค์ ๑ เสริมความแข็งแกร่งของการระดมทรัพยากรภายในประเทศ โดยรวมถึงผ่านทางสนับสนุนระหว่างประเทศไปยังประเทศกำลังพัฒนา เพื่อพัฒนาขีดความสามารถภายในประเทศในการเก็บภาษีและรายได้อื่นๆ ของรัฐ

เป้าประสงค์ ๒ ประเทศพัฒนาแล้วจะดำเนินการให้เป็นผลตามพันธกรณีเรื่องการให้ความช่วยเหลือเพื่อการพัฒนาอย่างเป็นทางการโดยเต็มที่ โดยรวมถึงพันธกรณีที่ให้ไว้โดยประเทศพัฒนาแล้วหลายประเทศที่จะบรรลุเป้าหมายการมีสัดส่วน ODA/GNI ร้อยละ ๐.๗ สำหรับให้แก่ประเทศกำลังพัฒนา และมีสัดส่วน ODA/GNI ร้อยละ ๐.๑๕ ถึง ๐.๒๐ สำหรับให้แก่ประเทศพัฒนาน้อยที่สุด โดยสนับสนุนให้ผู้ให้ ODA พิจารณาตั้งเป้าหมายที่จะให้มีสัดส่วน ODA/GNI ถึงอย่างน้อยร้อยละ ๐.๒๐ สำหรับให้แก่ประเทศพัฒนาน้อยที่สุด

เป้าประสงค์ ๓ ระดมทรัพยากรทางการเงินเพิ่มเติมจากแหล่งที่หลากหลายไปยังประเทศกำลังพัฒนา

เป้าประสงค์ ๔ ช่วยประเทศกำลังพัฒนาในการบรรลุความยั่งยืนของหนี้ระยะยาว โดยใช้ นโยบายที่ประสานงานกันที่มุ่งส่งเสริมการจัดการเงินทุนโดยการก่อหนี้ การบรรเทาหนี้และการปรับโครงสร้างหนี้ ตามความเหมาะสม และแก้ปัญหาหนี้ต่างประเทศของประเทศที่ยากจนและมีหนี้สินในระดับสูงเพื่อลดการประสบปัญหาหนี้

เป้าประสงค์ ๕ ใช้และดำเนินการให้เกิดผลตามระบอบการส่งเสริมการลงทุนสำหรับประเทศพัฒนาน้อยที่สุด

เป้าประสงค์ ๖ เพิ่มพูนความร่วมมือระหว่างประเทศและในภูมิภาคแบบเหนือ-ใต้-ใต้ และไตรภาคี และการเข้าถึงวิทยาศาสตร์ เทคโนโลยี และนวัตกรรม และยกระดับการแบ่งปันความรู้ตามเงื่อนไขที่ตกลงร่วมกัน โดยรวมถึงผ่านการพัฒนาการประสานงานระหว่างกลไกที่มีอยู่เดิมเฉพาะอย่างยิ่งในระดับของสหประชาชาติ และผ่านทางกลไกอำนวยความสะดวกด้านเทคโนโลยีของโลก

เป้าประสงค์ ๗ ส่งเสริมการพัฒนา การถ่ายทอด และการเผยแพร่เทคโนโลยีที่เป็นมิตรกับสิ่งแวดล้อมให้กับประเทศกำลังพัฒนาภายใต้เงื่อนไขที่อำนวยความสะดวกแก่ประเทศกำลังพัฒนารวมทั้งตามเงื่อนไขสิทธิพิเศษตามที่ตกลงร่วมกัน

เป้าประสงค์ ๘ ให้ธนาคารเทคโนโลยีและกลไกการเสริมสร้างขีดความสามารถด้านวิทยาศาสตร์ เทคโนโลยีและนวัตกรรมสำหรับประเทศพัฒนาน้อยที่สุด ทำงานได้อย่างเต็มที่ภายในปี ๒๕๖๐ และเพิ่มพูนการใช้เทคโนโลยีสนับสนุนที่สำคัญ

เป้าประสงค์ ๙ เพิ่มพูนการสนับสนุนระหว่างประเทศสำหรับการดำเนินการด้านการเสริมสร้างขีดความสามารถที่มีประสิทธิผลและมีการตั้งเป้าในประเทศกำลังพัฒนาเพื่อสนับสนุนแผนระดับชาติที่จะดำเนินงานในทุกเป้าหมายการพัฒนาที่ยั่งยืน รวมถึงผ่านทางความร่วมมือแบบเหนือ-ใต้-ใต้ และไตรภาคี

เป้าประสงค์ ๑๐ ส่งเสริมระบบการค้าพหุภาคีที่เป็นสากล มีกติกา เปิดกว้าง ไม่เลือกปฏิบัติ และเสมอภาค ภายใต้องค์การการค้าโลก โดยรวมถึงผ่านการสิ้นสุดการเจรจาภายใต้วาระการพัฒนารอบโตฮยา

เป้าประสงค์ ๑๑ เพิ่มส่วนแบ่งการส่งออกของประเทศกำลังพัฒนาในการส่งออกทั่วโลกให้สูงขึ้นอย่างมีนัยสำคัญ โดยเพิ่มส่วนแบ่งของประเทศพัฒนาน้อยที่สุดให้สูงขึ้น ๒ เท่าในปี ๒๕๖๓

เป้าประสงค์ ๑๒ ทำให้เกิดการดำเนินการในเวลาที่เหมาะสมในเรื่องการเข้าถึงตลาดพลอดภาชี และปลดการจำกัดปริมาณในระยะยาวสำหรับประเทศพัฒนาน้อยที่สุด โดยให้สอดคล้องกับการตัดสินใจขององค์การการค้าโลก โดยรวมถึงการสร้างหลักประกันว่ากว่าด้วยแหล่งกำเนิดสินค้าที่มีการให้สิทธิพิเศษทางการค้าที่ใช้กับประเทศพัฒนาน้อยที่สุดมีความโปร่งใสและเรียบง่าย และมีส่วนช่วยอำนวยความสะดวกในการเข้าถึงตลาด

เป้าประสงค์ ๑๓ เพิ่มพูนเสถียรภาพเศรษฐกิจมหภาคของโลก โดยรวมถึงผ่านทางการประสานงานนโยบายและความสอดคล้องเชิงนโยบาย

เป้าประสงค์ ๑๔ ยกระดับความสอดคล้องเชิงนโยบายเพื่อการพัฒนาที่ยั่งยืน

เป้าประสงค์ ๑๕ เคารพพื้นที่ทางนโยบายและความเป็นผู้นำของแต่ละประเทศที่จะสร้างและดำเนินงานตามนโยบายเพื่อการขจัดความยากจนและการพัฒนาที่ยั่งยืน

เป้าประสงค์ ๑๖ ยกระดับหุ้นส่วนความร่วมมือระดับโลกเพื่อการพัฒนาที่ยั่งยืน โดยร่วมเติมเต็มโดยหุ้นส่วนความร่วมมือจากภาคส่วนที่หลากหลายซึ่งจะระดมและแบ่งปันความรู้ ความเชี่ยวชาญ เทคโนโลยี และทรัพยากรเงิน เพื่อจะสนับสนุนการบรรลุเป้าหมายการพัฒนาที่ยั่งยืนในทุกประเทศ โดยเฉพาะในประเทศกำลังพัฒนา

เป้าประสงค์ ๑๗ สนับสนุนการส่งเสริมหุ้นส่วนความร่วมมือระหว่างภาครัฐ ภาครัฐ-ภาคเอกชน และประชาสังคม โดยสร้างบนประสบการณ์และกลยุทธ์ด้านทรัพยากรของหุ้นส่วน

เป้าประสงค์ ๑๘ ต่อยอดจากข้อริเริ่มที่มีอยู่แล้วในการพัฒนาการตรวจวัดความก้าวหน้าของการพัฒนาที่ยั่งยืนที่มีผลต่อผลิตภัณฑ์มวลรวมภายในประเทศ และสนับสนุนการสร้างขีดความสามารถด้านสถิติในประเทศกำลังพัฒนา ภายในปี ๒๕๗๓

แผนพัฒนาภาค/แผนพัฒนากลุ่มจังหวัด/แผนพัฒนาจังหวัด

แผนพัฒนาภาคตะวันออกเฉียงเหนือ

ยุทธศาสตร์การพัฒนา

ยุทธศาสตร์ที่ ๑ บริหารจัดการน้ำให้เพียงพอต่อการพัฒนาเศรษฐกิจและคุณภาพชีวิต  
อย่างยั่งยืน

แนวทางการพัฒนา

๑) พัฒนาแหล่งน้ำเดิมและแหล่งน้ำธรรมชาติ เพื่อเพิ่มประสิทธิภาพการกักเก็บน้ำ โดยการปรับปรุงอ่างเก็บน้ำ หนอง ผายและพื้นที่ชุ่มน้ำที่มีอยู่เดิม และพัฒนาแหล่งน้ำธรรมชาติให้สามารถ เพิ่มปริมาณการกักเก็บ รวมทั้งพัฒนาแหล่งน้ำใต้ดินตามความเหมาะสมของพื้นที่โดยไม่ให้เกิดผลกระทบจากดิน เค็ม สร้างแหล่งกักเก็บ (แก้มลิง) อ่างเก็บน้ำ ผาย และแหล่งน้ำขนาดเล็กในพื้นที่ที่เหมาะสมในพื้นที่ การเกษตร

๒) พัฒนาแหล่งน้ำใหม่ในพื้นที่ลุ่มน้ำเลย ซี มูล โดยศึกษา สำรวจ และจัดหาพื้นที่ เพื่อพัฒนาแหล่งน้ำ ตลอดจนการผันน้ำระหว่างลุ่มน้ำ แม่น้ำในภาคและระหว่างภาค

๓) พัฒนาระบบส่งและกระจายน้ำ เช่น ระบบสูบน้ำ อาคารบังคับน้ำ คลองส่งน้ำ เป็นต้น

๔) บริหารจัดการน้ำแบบบูรณาการ โดยดำเนินการในระดับลุ่มน้ำให้มีความสมดุลระหว่าง การใช้น้ำทุกกิจกรรมกับปริมาณน้ำต้นทุน ส่งเสริมการมีส่วนร่วมของผู้เกี่ยวข้องทุกภาคส่วน และมีการจัดทำ แผนบริหารจัดการน้ำทั้งในระยะเร่งด่วนและระยะยาวเพื่อป้องกันความเสียหายจากอุทกภัยและภัยแล้ง

ยุทธศาสตร์ที่ ๒ แก้ปัญหาความยากจนและพัฒนาคุณภาพชีวิตผู้มีรายได้น้อยเพื่อ  
ลดความเหลื่อมล้ำทางสังคม

แนวทางการพัฒนา

๑) พัฒนาอาชีพและรายได้ของคนยากจน โดยสร้างโอกาสให้กลุ่มคนจนมีที่ดินทำกินของ ตนเอง ส่งเสริมการมีอาชีพ สนับสนุนปัจจัยการผลิตและแหล่งเงินทุนในการประกอบอาชีพ ยกกระดับฝีมือ และอบรมให้ความรู้ เพื่อให้มีรายได้เสริมและเกิดความมั่นคงทางรายได้

๒) พัฒนาคุณภาพชีวิตและจัดสวัสดิการให้แก่ผู้สูงอายุ ผู้พิการ และผู้ด้อยโอกาส โดยเพิ่ม สวัสดิการทางด้านสังคมให้กับกลุ่มผู้พิการ ผู้ด้อยโอกาส และผู้สูงอายุ ส่งเสริมการมีส่วนร่วมของชุมชน ในการดูแลผู้พิการและผู้สูงอายุ และสนับสนุนการออมเพื่อสร้างความมั่นคงในบั้นปลายชีวิต ยกกระดับ สถานพยาบาลชุมชนในพื้นที่ห่างไกลให้ได้มาตรฐาน และใช้ประโยชน์จากระบบสื่อสารทางอินเทอร์เน็ต เชื่อมโยง โรงพยาบาลขนาดใหญ่ให้สามารถดูแลผู้ป่วยและผู้สูงอายุ

๓) พัฒนาความรู้ ทักษะอาชีพ และการเรียนรู้ตลอดชีวิต โดยกระจายการบริการด้าน การศึกษาที่มีคุณภาพให้มีความเท่าเทียมระหว่างพื้นที่ เพื่อพัฒนาทักษะให้สามารถประกอบอาชีพและมี รายได้ ตามศักยภาพของแต่ละบุคคล ปรับปรุงแหล่งเรียนรู้ในชุมชนและส่งเสริมให้มีระบบการจัดการความรู้ ภูมิปัญญาท้องถิ่น

๔) พัฒนาระบบการป้องกันและควบคุมโรคเฉพาะถิ่น แก้ปัญหาโรคพยาธิใบไม้ตับ ในพื้นที่ เสี่ยง อาทิจังหวัดขอนแก่น สกลนคร ร้อยเอ็ด หนองบัวลำภู กาฬสินธุ์ อานาจเจริญ มหาสารคาม อุดรธานี นครพนม และยโสธร โดยส่งเสริมการเรียนรู้ในการป้องกันโรคพยาธิใบไม้ตับให้แก่ประชาชน ทั้งในชุมชนและ เยาวชนในสถานศึกษา ปรับเปลี่ยนพฤติกรรมและค่านิยมในการบริโภคอาหารปรุงสุกจาก ปลายน้ำจัดมีเกล็ด กำจัดสิ่งปฏิกูลจากชุมชนบริเวณรอบแหล่งน้ำอย่างถูกหลักสุขาภิบาล สร้างเครือข่าย โรงพยาบาลในการคัด กรอง เฝ้าระวัง วินิจฉัยและรักษาโรคพยาธิใบไม้ตับและผู้ป่วยมะเร็งท่อน้ำดีพร้อมทั้ง พัฒนาระบบคัดกรอง กลุ่มเสี่ยงและระบบฐานข้อมูลเพื่อติดตามการทำงาน

๕) พัฒนาโภชนาการแม่และเด็ก โดยส่งเสริมการบริโภคไอโอดีนและให้ความรู้แก่ พ่อแม่หรือผู้ดูแลเด็กในด้านโภชนาการที่เหมาะสม ตั้งแต่เริ่มตั้งครรภ์ และวิธีการเลี้ยงดูเด็กที่เหมาะสม เพื่อกระตุ้นการพัฒนาเด็กในช่วง ๐ - ๓ ปีแรก และยกระดับศูนย์พัฒนาเด็กเล็กในชุมชนและพื้นที่ห่างไกลให้ได้มาตรฐานเพื่อเสริมสร้างศักยภาพเด็กก่อนวัยเรียน ให้มีพัฒนาการความพร้อมทั้งทักษะสมอง ร่างกาย และสังคม

๖) อำนวยความยุติธรรม ลดความเหลื่อมล้ำ โดยยกระดับการให้ความช่วยเหลือ ผู้มีรายได้น้อยและผู้ด้อยโอกาสด้านกฎหมายและคดีความ บูรณาการการทำงานร่วมกันระหว่างหน่วยงานภาครัฐ และเครือข่ายภาคประชาชนในการแก้ไขข้อพิพาทในชุมชนโดยสันติวิธีและสร้างการรับรู้กฎหมายเพื่อสร้างภูมิคุ้มกันในการปกป้องตนเองไม่ให้ตกเป็นเหยื่อ

**ยุทธศาสตร์ที่ ๓ สร้างความเข้มแข็งของฐานเศรษฐกิจภายในควบคู่กับการแก้ปัญหาทรัพยากรธรรมชาติและสิ่งแวดล้อม**

#### แนวทางการพัฒนา

๑) พัฒนาอาชีพและรายได้ของเกษตรกร โดยสร้างความมั่นคงของเกษตรกรรายย่อย โดยยึดหลักปรัชญาของเศรษฐกิจพอเพียง เกษตรทฤษฎีใหม่ เกษตรทางเลือก เกษตรกรรมยั่งยืน และเกษตรแปลงใหญ่ สนับสนุนการรวมกลุ่มเกษตรกร พัฒนาความเข้มแข็งขององค์กรและสถาบันเกษตรกรพัฒนา เครือข่ายวิสาหกิจชุมชนหรือสหกรณ์การเกษตร พัฒนาเกษตรกรรุ่นใหม่ให้เป็นมืออาชีพ สนับสนุนการเข้าถึงแหล่งเงินทุนที่เป็นธรรม นำร่องในจังหวัดกาฬสินธุ์ นครพนม บุรีรัมย์ อำนาจเจริญ มุกดาหาร ยโสธร มหาสารคาม สกลนคร อุบลราชธานี อุดรธานี ศรีสะเกษ และหนองบัวลำภู

๒) พัฒนาพื้นที่ทุ่งกุลาร้องไห้ให้เป็นแหล่งผลิตข้าวหอมมะลิคุณภาพสูง ในพื้นที่จังหวัด ยโสธร สุรินทร์ ร้อยเอ็ด มหาสารคาม และศรีสะเกษ รวมทั้งพื้นที่ที่มีศักยภาพอื่นๆ โดยปรับกระบวนการผลิตให้อยู่ภายใต้มาตรฐานเกษตรปลอดภัย พัฒนาห่วงโซ่เกษตรอินทรีย์ให้ครอบคลุมทุกขั้นตอนการผลิต พร้อมทั้งขยายพื้นที่เกษตรอินทรีย์ โดยส่งเสริมการผลิต การยกระดับราคาสินค้าเกษตรอินทรีย์ให้แตกต่างจากสินค้า เกษตรที่ใช้สารเคมี และการพัฒนาระบบการรับรองมาตรฐานเกษตรอินทรีย์ การส่งเสริมกระบวนการตรวจรับรองแบบมีส่วนร่วมในการตรวจสอบกันเองของสมาชิกกลุ่มผู้ผลิตและชุมชน รวมทั้งจัดทำโซนนิ่งระบบเกษตรอินทรีย์อย่างเป็นรูปธรรม โดยนำร่องในพื้นที่ที่มีความพร้อมและเหมาะสม และเชื่อมโยงไปสู่ การท่องเที่ยวเชิงเกษตรหรือการท่องเที่ยววิถีไทยเพื่อขยายฐานรายได้ พร้อมทั้งจัดทำฐานข้อมูลเกษตรอินทรีย์เพื่อเป็นข้อมูลในการวางแผนการผลิตที่เหมาะสม สนับสนุนการวิจัยและพัฒนานวัตกรรมใหม่ๆ ให้ตอบสนองตลาดสินค้าเพื่อสุขภาพและการส่งออก จัดตั้งกองทุนเกษตรอินทรีย์ ตลอดจนมาตรการส่งเสริมตลาดสีเขียวในชุมชนและท้องถิ่น ส่งเสริมเกษตรกรและกลุ่มเกษตรกรจำหน่ายสินค้าผ่านช่องทางพาณิชย์อิเล็กทรอนิกส์ (E-Commerce) ทั้งภายในประเทศและต่างประเทศ

๓) ส่งเสริมการปรับเปลี่ยนไปสู่สินค้าเกษตรชนิดใหม่ตามศักยภาพของพื้นที่ (Zoning) และความต้องการตลาด โดยส่งเสริมการปลูกพืชผัก ผลไม้ และไม้ดอก ในพื้นที่จังหวัดเลย หนองคาย บึงกาฬ นครพนม ศรีสะเกษ และอุบลราชธานีโดยสนับสนุนการปรับปรุงพัฒนาพันธุ์ การตรวจรับรองมาตรฐานสินค้า เกษตร การประชาสัมพันธ์และการจัดตั้งตลาดกลาง รวมทั้งส่งเสริมการปลูกพืชสมุนไพรสำคัญที่เป็นสารตั้งต้น ในการแปรรูปผลิตสินค้า ในพื้นที่นำร่องจังหวัดสกลนคร มหาสารคาม เลย และอุบลราชธานี ให้มีปริมาณ มากพอและมีคุณภาพตามระบบมาตรฐานการเกษตรตามความต้องการของตลาดทั้งในและต่างประเทศ และ จัดทำฐานข้อมูลพื้นที่ปลูกพืชสมุนไพรเพื่อการบริหารจัดการ และส่งเสริมการเลี้ยงโคนเนื้อคุณภาพสูงในพื้นที่ จังหวัดสกลนคร มุกดาหาร นครพนม นครราชสีมา สุรินทร์ ชัยภูมิ บุรีรัมย์และอุบลราชธานี และขอนแก่น ใน พื้นที่จังหวัด นครราชสีมา ขอนแก่น โดยสนับสนุนการปรับปรุงพันธุ์ ส่งเสริมการปลูกแปลงหญ้าและปรับปรุง คุณภาพอาหาร สัตว์พัฒนาเทคโนโลยีการเลี้ยงและทักษะเกษตรกร รวมทั้งการจัดระบบมาตรฐานโรงฆ่าสัตว์ ให้ได้มาตรฐานอุตสาหกรรม (GMP) และเพิ่มช่องทางการจำหน่ายและขยายตลาดไปสู่อาเซียน

๔) ส่งเสริมและพัฒนาเศรษฐกิจชีวภาพ (Bio Economy) ให้เป็นฐานรายได้ใหม่ที่สำคัญของ ภาค โดยมุ่งลงทุนสร้างเศรษฐกิจบนฐานของการวิจัยและนวัตกรรมระดับสูง ในลักษณะสหวิทยาการที่ใช้ ทรัพยากรฐานชีวภาพ (พืช สัตว์ จุลินทรีย์) รวมถึงวัสดุเหลือทิ้งทางการเกษตร ของเสียและน้ำเสียจากโรงงาน อุตสาหกรรม ฟาร์มปศุสัตว์ และชุมชน พัฒนาต่อยอดเป็นผลิตภัณฑ์ชีวภาพที่มีมูลค่าสูง ก่อให้เกิด ความก้าวหน้า และนวัตกรรมในมิติใหม่ๆ ที่ส่งผลต่อการปฏิรูปภาคเกษตร อาหาร สาธารณสุขและการแพทย์ พลังงาน อุตสาหกรรมเคมี และภาคสังคม โดยพัฒนาให้นครราชสีมา ขอนแก่น อุบลราชธานี และสกลนคร เป็นศูนย์กลาง อุตสาหกรรมเกษตรแปรรูปและอาหารแบบครบวงจร ส่งเสริมการแปรรูปสมุนไพรในพื้นที่ จังหวัดสกลนคร มหาสารคาม สุรินทร์ และอำนาจเจริญ โดยพัฒนาเทคโนโลยีการผลิตให้ได้มาตรฐาน GMP พัฒนาระบบรับรอง ผลิตภัณฑ์สมุนไพรและสร้างแบรนด์เพื่อเพิ่มขีดความสามารถในการแข่งขันและส่งออก ส่งเสริมอุตสาหกรรมใหม่ และธุรกิจแนวใหม่ในพื้นที่กลุ่มจังหวัดภาคตะวันออกเฉียงเหนือตอนกลางและ ตอนล่าง ด้วยการพัฒนาต่อยอดจากวัตถุดิบและของเหลือทิ้งทางการเกษตร/อุตสาหกรรม และฐานความ หลากหลายทางชีวภาพไปสู่ ผลิตภัณฑ์มูลค่าสูง เช่น เอทานอล พลาสติกชีวภาพ (bio-plastic) สารสกัดจาก พืชมูลค่าสูง เอนไซม์/อาหาร เสริมสุขภาพจากจุลินทรีย์ เป็นต้น รวมทั้งสร้างความมั่นคงทางพลังงานระดับ ชุมชน จากการนำวัตถุดิบในชุมชน ของเหลือทิ้งทางการเกษตร ขยะครัวเรือน มาผลิตเป็นพลังงานเพื่อใช้ ภายในครัวเรือนหรือชุมชน และส่งเสริม การใช้พลังงานหมุนเวียนในระดับชุมชน

๕) ส่งเสริมและสนับสนุนธุรกิจ SMEs ธุรกิจ Startup และวิสาหกิจชุมชน ผลิตสินค้า อุปโภคบริโภค ในพื้นที่เชื่อมโยงระเบียงเศรษฐกิจแนวตะวันออก-ตะวันตก ได้แก่ จังหวัดชัยภูมิ ขอนแก่น กาฬสินธุ์ร้อยเอ็ด มุกดาหาร เพื่อการส่งออกสู่ประเทศเพื่อนบ้าน โดยเน้นอุตสาหกรรมสีเขียวและการใช้ วัตถุดิบ ในพื้นที่ รวมทั้งสนับสนุนความรู้ด้านกฎ ระเบียบที่เกี่ยวข้อง ส่งเสริมการเข้าถึงแหล่งเงินทุนที่เป็น ธรรมการพัฒนาช่องทางตลาดในต้นทุนที่ต่ำโดยใช้เทคโนโลยีสารสนเทศ เช่น e-Commerce, eMarketing เป็นต้น

๖) ยกกระดับมาตรฐานสินค้ากลุ่มผ้าไหม ผ้าฝ้าย ผ้าย้อมคราม และส่งเสริมพื้นที่ที่มี ศักยภาพ ให้ก้าวไปสู่การเป็นศูนย์กลางแฟชั่นในระดับภูมิภาค อาทิ กาฬสินธุ์ ขอนแก่น ชัยภูมิ นครราชสีมา สุรินทร์ และสกลนคร เป็นต้น โดยส่งเสริมการพัฒนาคุณภาพสินค้า การออกแบบ และตราสัญลักษณ์ พัฒนา เทคโนโลยีและงานศึกษาวิจัยสร้างนวัตกรรมเพิ่มมูลค่า พร้อมทั้งพัฒนาและยกระดับผลิตภัณฑ์ชุมชนอื่นๆ ยกกระดับผู้ประกอบการและนักออกแบบรุ่นใหม่ ให้มีทักษะ มีความรู้ความสามารถทั้งการออกแบบ และการ จัดการ เพื่อให้สินค้ามีความหลากหลายและทันสมัย สร้างความเชื่อมโยงระหว่างวิสาหกิจชุมชนและวิสาหกิจ ขนาดกลางและขนาดย่อมกับภาคอุตสาหกรรม และส่งเสริมการจับคู่ธุรกิจเพื่อสร้างโอกาสทางธุรกิจ

๗) พัฒนาเมืองศูนย์กลางจังหวัดเป็นเมืองน่าอยู่ โดยจัดระบบสาธารณูปโภค สาธารณูปการที่มี คุณภาพและเพียงพอต่อความต้องการของประชาชนและกิจกรรมเศรษฐกิจในเมือง จัดระบบ บริการสังคมที่ ได้มาตรฐาน ที่อยู่อาศัยของผู้มีรายได้น้อย ให้ความสำคัญต่อการผังเมือง การเพิ่มพื้นที่สีเขียวความสะอาดและ ดูแลความปลอดภัยของประชาชน และรักษาความสมดุลของระบบนิเวศ

๘) ฟื้นฟูทรัพยากรป่าไม้ให้คงความอุดมสมบูรณ์และรักษาความหลากหลายทางชีวภาพ ของ พื้นที่ต้นน้ำในพื้นที่จังหวัดเลย อุตรดิตถ์ สกลนคร ชัยภูมิ และนครราชสีมา โดยกำหนด และทำเครื่องหมาย แนวเขตพื้นที่ป่าอนุรักษ์และพื้นที่ป่านอกเขตอนุรักษ์ให้ชัดเจน ส่งเสริมประชาชนมีส่วนร่วมในการฟื้นฟู ปกป้อง ป่า และป้องกันการบุกรุก เพื่อรักษาพื้นที่ป่าต้นน้ำและป้องกันการชะล้างพังทลายของดิน รวมถึงการอนุรักษ์ พื้นที่ชุ่มน้ำ

๙) ส่งเสริมและสนับสนุนการศึกษาวิจัยเพื่อพัฒนาความรู้ เทคโนโลยี นวัตกรรม และความคิดสร้างสรรค์ ในการพัฒนาภาค โดยใช้ประโยชน์จากสถาบันการศึกษา หน่วยงานด้านการวิจัยพัฒนา ที่กระจายตัวอยู่ในพื้นที่ สร้างความเชื่อมโยงสถาบันการศึกษา และภาคเอกชนเพื่อพัฒนาเครือข่ายของอุตสาหกรรมในลักษณะคลัสเตอร์ สนับสนุนสถาบันการศึกษาหรือสถาบันวิจัย ให้มีความพร้อมด้านโครงสร้างพื้นฐานและบุคลากรด้านวิทยาศาสตร์ เทคโนโลยี และนวัตกรรม ส่งเสริมและสนับสนุนการวิจัยในชั้น ประยุกต์ และทดลองเพิ่มขึ้น ทั้งการจัดทำผลิตภัณฑ์ต้นแบบ การทำวิจัยตลาด การทดสอบผลิตภัณฑ์ และโรงงานนำร่องเพื่อให้สามารถแปลงงานวิจัยไปสู่การใช้ประโยชน์ในเชิงพาณิชย์ได้อย่างเป็นรูปธรรมมากขึ้น

#### ยุทธศาสตร์ที่ ๔ พัฒนาการท่องเที่ยวเชิงบูรณาการ

##### แนวทางการพัฒนา

๑) พัฒนาและส่งเสริมการท่องเที่ยวเชิงประเพณีวัฒนธรรมในทุกพื้นที่ โดยส่งเสริมชุมชนในการสร้างสรรค์กิจกรรมหรือเทศกาลประจำถิ่นในแต่ละเดือนในพื้นที่ต่างๆ โฆษณาประชาสัมพันธ์แก่นักท่องเที่ยวทั้งชาวไทยและต่างประเทศ เพื่อสร้างการรับรู้สินค้า บริการ และแหล่งท่องเที่ยวที่สะท้อนอัตลักษณ์ของชุมชน พัฒนาแบรนด์และสื่อสารความแตกต่างของชุมชนต่างๆ ในรูปแบบการเล่าเรื่อง (Storytelling) ส่งเสริมการขายแพ็คเกจการท่องเที่ยวเพื่อกระตุ้นการท่องเที่ยวนอกฤดูกลาง ส่งเสริมการตลาดแบบมีเป้าหมาย เฉพาะกลุ่ม เช่น กลุ่มผู้สูงอายุ กลุ่มนักเรียนนักศึกษา กลุ่มผู้ปฏิบัติธรรม กลุ่มสุขภาพสตรี เป็นต้น

๒) พัฒนาและส่งเสริมการท่องเที่ยวอารยธรรมอีสานใต้ในพื้นที่จังหวัดนครราชสีมา บุรีรัมย์ สุรินทร์ ศรีสะเกษ และอุบลราชธานี โดยบูรณาการจัดการแผนท่องเที่ยวในแต่ละจังหวัดที่ดึงดูดเด่น หรืออัตลักษณ์ของแต่ละพื้นที่มาสร้างเส้นทางท่องเที่ยวเชื่อมโยงแหล่งท่องเที่ยวในเขตอารยธรรมอีสานใต้ และเชื่อมโยงสู่ประเทศลาว กัมพูชา และเวียดนาม เพื่อเพิ่มระยะเวลาพำนักและค่าใช้จ่ายเฉลี่ยต่อหัวของกลุ่มนักท่องเที่ยวคุณภาพทั้งชาวไทยและต่างประเทศ พัฒนาสินค้าและบริการที่มีจุดเด่นหรืออัตลักษณ์ที่สร้างจาก ทุนทางวัฒนธรรม เพื่อให้เกิดความจดจำและสร้างความโดดเด่น ลอกเลียนได้ยาก พัฒนาบุคลากร และผู้ประกอบการการท่องเที่ยวให้เป็นมืออาชีพ รักษามาตรฐานการให้บริการจัดทำแผนที่ท่องเที่ยวให้ท่องเที่ยวได้ตลอดทั้งปี พัฒนาระบบโลจิสติกส์ ขนถ่ายนักท่องเที่ยวอย่างเป็นระบบไปสู่ แหล่งท่องเที่ยว ดูแลความปลอดภัยและสุขลักษณะให้นักท่องเที่ยว

๓) พัฒนาและส่งเสริมการท่องเที่ยววิถีชีวิตลุ่มน้ำโขง ในพื้นที่จังหวัดเลย หนองคาย บึงกาฬ นครพนม มุกดาหาร อุบลราชธานี และสกลนคร และพัฒนาเส้นทางเชื่อมโยงแหล่งท่องเที่ยวกับประเทศเพื่อนบ้าน อาทิ สี่เหลี่ยมวัฒนธรรมล้านช้าง เลย - อุตรธานี - หนองบัวลำภู - หนองคาย - สปป.ลาว โดยพัฒนาแหล่งท่องเที่ยว สินค้าและบริการ ให้สอดคล้องกับกระแสความนิยมการท่องเที่ยวเชิงวัฒนธรรมของสองฝั่งโขง พัฒนากิจกรรมการท่องเที่ยวให้มีความหลากหลาย อาทิ การท่องเที่ยว/พักผ่อนชมทัศนียภาพและวิถี ชีวิตลุ่มแม่น้ำโขง (Leisure/Lifestyle) การท่องเที่ยวด้วยจักรยานและการเดินทางแบบคาราวาน (Cycling/Caravan Tours) การท่องเที่ยวเชิงมหกรรม (Festivals/Events) เป็นต้น พัฒนาถนนเชื่อมโยงระหว่าง แหล่งท่องเที่ยว พัฒนาท่าเรือให้ได้มาตรฐานความปลอดภัย ส่งเสริมการบริหารจัดการที่เกิดจากชุมชนเพื่อสร้าง งานและ รายได้ เน้นพัฒนาผู้ประกอบการด้านการจัดการและทักษะทางภาษาเพื่อรองรับนักท่องเที่ยวต่างชาติที่ เพิ่มขึ้น

๔) พัฒนาและส่งเสริมการท่องเที่ยวยุคก่อนประวัติศาสตร์ ในจังหวัดขอนแก่น กาฬสินธุ์ อุตรธานี หนองบัวลำภู และชัยภูมิโดยพัฒนาแหล่งท่องเที่ยวและพิพิธภัณฑ์ให้เป็นแหล่งเรียนรู้เชิงสร้างสรรค์ และมีชีวิต ออกแบบการจัดแสดง จัดนิทรรศการ มัลติมีเดีย หรือกิจกรรมต่าง ๆ ให้ผู้ชมมีส่วนร่วม มีความ สนุกรื่นรมย์เสมอ (play and learn) ทั้งภาษาไทยและต่างประเทศเพื่อขยายฐานนักท่องเที่ยวที่สนใจศึกษา วิวัฒนาการของภาคอีสานตั้งแต่ยุคก่อนประวัติศาสตร์จนถึงปัจจุบัน ปลุกฝังให้เด็กเข้าพิพิธภัณฑ์ผ่านกิจกรรม ทัศนศึกษาของโรงเรียนและนันทนาการของครอบครัว พัฒนาสินค้า/บริการ/ของที่ระลึก ปรับปรุงสิ่งอำนวยความสะดวกในแหล่งท่องเที่ยวให้ได้มาตรฐาน โฆษณาประชาสัมพันธ์อย่างต่อเนื่อง พัฒนาระบบขนส่ง สาธารณะเข้าสู่แหล่งท่องเที่ยวเพื่อให้เข้าถึงได้ง่ายและกลับมาได้บ่อยครั้ง

๕) พัฒนาและส่งเสริมการท่องเที่ยวเชิงกีฬาในพื้นที่จังหวัดบุรีรัมย์ ศรีสะเกษ นครราชสีมา โดยส่งเสริมและสนับสนุนอุตสาหกรรมกีฬาให้ครอบคลุมทุกมิติ เพื่อสร้างมูลค่าเพิ่มทั้งจาก การกีฬาและธุรกิจที่เกี่ยวข้อง อาทิ ธุรกิจการแข่งขันต่างๆ การผลิตอุปกรณ์/ชุดกีฬา/ของที่ระลึก สนามแข่งขัน อาหารเสริมและเครื่องดื่ม โรงแรม ร้านอาหาร การเดินทางและขนส่ง ประกันภัย สถาบันพัฒนากีฬาอาชีพทุกระดับ เป็นต้น ส่งเสริมการศึกษาในด้านเวชศาสตร์การกีฬา วิทยาศาสตร์การกีฬา และการบริหารจัดการ ธุรกิจกีฬา เพื่อผลิตบุคลากรรองรับการขยายตัวของอุตสาหกรรมกีฬา สนับสนุนการจัดมหกรรมกีฬานานาชาติ รวมทั้งส่งเสริมกิจกรรมทางการตลาดและการประชาสัมพันธ์เพื่อสร้างการรับรู้ให้กับนักท่องเที่ยว

๖) พัฒนาและส่งเสริมการท่องเที่ยวธรรมชาติในจังหวัดชัยภูมิ เลย นครราชสีมา อุบลราชธานี โดยส่งเสริมการท่องเที่ยวที่คำนึงถึงขีดความสามารถในการรองรับของระบบนิเวศเพื่อให้เกิด ความ สมดุลและยั่งยืน มุ่งเน้น นักท่องเที่ยวคุณภาพ เพื่อให้สอดคล้องกับกิจกรรมการท่องเที่ยวที่มุ่งเน้นให้เกิด ความคุ้มค่าต่อประสบการณ์มากกว่าการท่องเที่ยวที่คุ้มค่าเงิน สนับสนุนให้คนไทยเดินทางมาท่องเที่ยวในพื้นที่มากขึ้น เพื่อลดการพึ่งพิงตลาดต่างประเทศ รวมทั้งให้ความรู้แก่นักท่องเที่ยวในการอนุรักษ์ ทรัพยากรธรรมชาติและ การ จัดการขยะอย่างถูกวิธี

๗) พัฒนาแหล่งท่องเที่ยวและสิ่งอำนวยความสะดวกให้ได้มาตรฐาน ประชาสัมพันธ์การท่องเที่ยว และพัฒนาเส้นทางท่องเที่ยวที่เชื่อมโยงในลักษณะเครือข่ายเพื่อกระจายนักท่องเที่ยวจากเมืองหลักไปสู่ชุมชนและท้องถิ่น เชื่อมโยงกิจกรรมการท่องเที่ยวระหว่างภาคเอกชน กับชุมชนและท้องถิ่น ทั้งในประเทศและกับประเทศเพื่อนบ้าน ที่สอดคล้องกับความต้องการของนักท่องเที่ยว รวมทั้งพัฒนาทักษะฝีมือบุคลากรในภาคบริการและการท่องเที่ยว จัดฝึกอบรมมัคคุเทศก์ด้านภาษาต่างประเทศ นอกจากนี้พัฒนา สินค้า OTOP สินค้าวิสาหกิจชุมชน ของที่ระลึก ร้านอาหาร ที่พักให้มีคุณภาพดี ส่งเสริมการท่องเที่ยวเฉพาะ กลุ่มตาม ความสนใจของนักท่องเที่ยว รวมถึงระบบการจัดการสิ่งแวดล้อมในแหล่งท่องเที่ยว

ยุทธศาสตร์ที่ ๕ ใช้โอกาสจากการพัฒนาโครงข่ายคมนาคมขนส่งที่เชื่อมโยงพื้นที่ เศรษฐกิจหลักภาคกลางและพื้นที่ระเบียงเศรษฐกิจภาคตะวันออก (EEC) เพื่อพัฒนาเมือง และพื้นที่เศรษฐกิจใหม่ๆ ของภาค

#### แนวทางการพัฒนา

๑) เร่งพัฒนาโครงสร้างพื้นฐานขนาดใหญ่ที่เชื่อมโยงภาคกับพื้นที่เศรษฐกิจหลักภาคกลาง และพื้นที่ระเบียงเศรษฐกิจภาคตะวันออก (EEC) ให้แล้วเสร็จตามแผน อาทิ แผนการพัฒนารถไฟความเร็วสูง การพัฒนาโครงข่ายรถไฟทางคู่ และโครงการทางหลวงพิเศษระหว่างเมืองตามยุทธศาสตร์แผนพัฒนาโครงสร้างพื้นฐานด้านคมนาคมขนส่งของไทย พ.ศ.๒๕๕๘ - ๒๕๖๕ (ภาคตะวันออกเฉียงเหนือ)

๒) เร่งพัฒนาโครงข่ายระบบการคมนาคมขนส่งภายในภาคให้เป็นระบบที่สมบูรณ์ อาทิ การพัฒนารถไฟสายใหม่ (บ้านไผ่-นครพนม) โครงการพัฒนาท่าอากาศยานภายในภาค ๖ แห่ง (อุดรธานี อุบลราชธานี บุรีรัมย์ ร้อยเอ็ด นครราชสีมา และขอนแก่น) และขยายถนน ๔ ช่องจราจรเพื่อเพิ่ม ประสิทธิภาพ ทางหลวง

๓) พัฒนาเมืองสำคัญ ขอนแก่น นครราชสีมา ให้เป็นเมืองศูนย์กลางการค้า การลงทุน การบริการสุขภาพและศูนย์กลางการศึกษา โดยพัฒนาและปรับปรุงโครงสร้างพื้นฐานเชื่อมโยงกับระบบโครงสร้างพื้นฐานหลักที่เชื่อมโยงระหว่างภาค เร่งรัดพัฒนาระบบขนส่งรางเบาเมืองขอนแก่น พร้อมทั้ง ส่งเสริมระบบขนส่งสาธารณะในเมืองให้เชื่อมโยงระหว่างเมืองและระบบขนส่งอื่น

๔) พัฒนาพื้นที่รอบสถานีขนส่งระบบรางในเมืองที่มีศักยภาพที่สำคัญ อาทิ เมืองขอนแก่น และบริเวณเมืองชายแดนที่มีศักยภาพ รวมทั้งบริเวณใกล้พื้นที่เขตเศรษฐกิจพิเศษชายแดน อาทิ เมือง นครพนม เมืองหนองคาย เมืองมุกดาหาร โดยสนับสนุนให้มีการจัดทำโครงการนำร่องที่ใช้แนวทาง การจัดรูป ที่ดิน การวางผังเมืองควบคู่กับการพัฒนาเมืองแบบประหยัดพลังงาน



ยุทธศาสตร์ที่ ๖ พัฒนาความร่วมมือและใช้ประโยชน์จากข้อตกลงลับประเทศ เพื่อนบ้าน ในการสร้างความเข้มแข็งทางเศรษฐกิจตามแนวชายแดนและแนวระเบียงเศรษฐกิจ

#### แนวทางการพัฒนา

๑) พัฒนาด่านชายแดน โดยพัฒนาโครงสร้างพื้นฐานบริเวณด่านศุลกากรให้เพียงพอ สนับสนุนการจัดการด่านพรมแดนแบบเบ็ดเสร็จ CIQ (Customs/Immigration/Quarantine) ให้ได้ มาตรฐานสากลเร่งเชื่อมต่อบริการสารสนเทศภายในและระหว่างหน่วยงานเพื่อสามารถให้บริการ ณ จุด เดียว (National Single Window) เพิ่มอัตราค่าส่งเจ้าหน้าที่ให้เพียงพอ พัฒนาสิ่งอำนวยความสะดวก บริเวณจุดผ่อนปรนการค้าชายแดนที่มีศักยภาพ

๒) พัฒนาโครงสร้างพื้นฐานเชื่อมโยงชายแดน โดยเร่งก่อสร้างสะพานมิตรภาพไทย - ลาว แห่งที่ ๕ (บึงกาฬ-ปากซัน) เพื่อเชื่อมโยงโครงข่ายเส้นทางคมนาคมระหว่างไทย ลาว เวียดนาม และจีน ให้มีความ สะดวก ประหยัดเวลาและค่าใช้จ่ายในการเดินทาง

๓) พัฒนาพื้นที่เขตพัฒนาเศรษฐกิจพิเศษชายแดน โดยพัฒนาอุตสาหกรรมเป็นพื้นที่ นำร่องเพื่อ เสริมสร้างศักยภาพในการลงทุนและสร้างความร่วมมือกับประเทศเพื่อนบ้านในการพัฒนาเศรษฐกิจ ชายแดน พร้อมทั้งเร่งรัดการดำเนินงานโครงการและมาตรการสำคัญในเขตเศรษฐกิจพิเศษ นครพนม หนองคาย ให้มี ความพร้อมด้านโครงสร้างพื้นฐาน และบริการ CIQ ที่ได้มาตรฐานสากล

#### แผนพัฒนากลุ่มจังหวัด

ยุทธศาสตร์กลยุทธ์การพัฒนาภูมิภาค

ยุทธศาสตร์ที่ ๑ การเพิ่มศักยภาพการค้าชายแดน

กลยุทธ์ ๑.๑ พัฒนาศูนย์ข้อมูล และระบบฐานข้อมูล ด้านการค้า การลงทุน

- ๑) โครงการศูนย์บริการข้อมูลแบบเบ็ดเสร็จด้านการค้าการลงทุน ณ จุดผ่านแดน ๓๓  
กลยุทธ์ ๑.๒ : เพิ่มศักยภาพผู้ประกอบการและแรงงาน
- ๒) โครงการเพิ่มศักยภาพและยกระดับแรงงาน กลยุทธ์ ๑.๓ : ส่งเสริมและพัฒนา การค้าการลงทุนให้มีประสิทธิภาพ
- ๓) โครงการส่งเสริมการค้าการลงทุนและเพิ่มศักยภาพผู้ประกอบการและ อุตสาหกรรม
- ๔) โครงการส่งเสริมการค้าการลงทุนให้ผู้ประกอบการแข่งขันได้
- ๕) โครงการปรับปรุงเส้นทางเชื่อมโยงกลุ่มจังหวัดเพื่อสนับสนุนการค้าและการ ลงทุน
- ๖) โครงการเพิ่มศักยภาพการค้าชายแดน
- ๗) โครงการพัฒนาเศรษฐกิจการค้าชายแดนสู่อาเซียน

ยุทธศาสตร์ที่ ๒ การยกระดับการค้า การผลิตสินค้าทางการเกษตร

กลยุทธ์ ๒.๑ พัฒนาและปรับปรุงแหล่งน้ำเพื่อการเกษตร

- ๑) โครงการปรับปรุงโครงสร้างพื้นฐานเพื่อเพิ่มผลผลิตทางการเกษตร โดยการ พัฒนาและฟื้นฟูลุ่มน้ำอย่างเป็นระบบ

กลยุทธ์ ๒.๒ พัฒนาทักษะแรงงานด้านการเกษตร(ยางพารา)

- ๑) โครงการพัฒนาศักยภาพและยกระดับมาตรฐานแรงงานด้านการเกษตร กลยุทธ์ ๒.๓

เพิ่มประสิทธิภาพการผลิต ผลผลิตทางการเกษตร

- ๑) โครงการเพิ่มประสิทธิภาพการผลิตยางพารา
- ๒) โครงการเพิ่มประสิทธิภาพการผลิตข้าว
- ๓) โครงการเพิ่มประสิทธิภาพการผลิตมันสำปะหลัง
- ๔) โครงการเพิ่มประสิทธิภาพการผลิตอ้อยโรง
- ๕) โครงการเพิ่มประสิทธิภาพการข้าวโพดเลี้ยงสัตว์

- ๖) โครงการติดตามและประเมินผลและประชาสัมพันธ์ต่อเนื่อง
- ๗) โครงการพัฒนาระบบข้อมูลสารสนเทศด้านการเกษตร

**กลยุทธ์ ๒.๔ เพิ่มศักยภาพการผลิตผลผลิตทางการเกษตร**

- ๑) โครงการพัฒนาอาชีพการเลี้ยงโคนมคุณภาพ
- ๒) โครงการเลี้ยงกระบืออย่างยั่งยืน เพื่อลดต้นทุนการผลิต
- ๓) โครงการพัฒนาศักยภาพเกษตรกรอาชีพด้านการประมง

**กลยุทธ์ ๒.๕ ส่งเสริมและสนับสนุนการผลิต และการแปรรูปสินค้าเกษตรให้ได้มาตรฐาน**

- ๑) โครงการส่งเสริมและสนับสนุนการแปรรูปยางพาราให้ได้มาตรฐาน
- ๒) โครงการศึกษา การบริหารจัดการวงโซ่อุปทานยางพารา
- ๓) โครงการผลิตสินค้าเกษตรปลอดภัย

**กลยุทธ์ ๒.๖ สร้างเครือข่ายการบริหารจัดการการเกษตรแบบครบวงจรและพัฒนาช่องทางการ**

**ตลอด**

- ๑) โครงการพัฒนาศักยภาพการบริหารจัดการสถาบันเกษตรกรและพัฒนา  
สหกรณ์การตลาด

**ยุทธศาสตร์ที่ ๓ การพัฒนาศักยภาพการท่องเที่ยวเชิงนิเวศ**

**กลยุทธ์ ๓.๑ การพัฒนาศูนย์ข้อมูล และระบบฐานข้อมูลด้านการท่องเที่ยว**

- ๑) โครงการพัฒนาศูนย์ข้อมูล และระบบฐานข้อมูลด้านการท่องเที่ยว
- ๒) โครงการจัดทำป้ายประชาสัมพันธ์การท่องเที่ยว

**กลยุทธ์ ๓.๒ พัฒนาบุคลากรด้านการท่องเที่ยว**

- ๑) โครงการเพิ่มศักยภาพบุคลากรด้านการท่องเที่ยว

**กลยุทธ์ ๓.๓ พัฒนาแหล่งท่องเที่ยวเพื่อรองรับนักท่องเที่ยวทั้งในและต่างประเทศ**

- ๑) โครงการพัฒนาแหล่งท่องเที่ยวเพื่อรองรับนักท่องเที่ยว ทั้งในและต่างประเทศ
- ๒) โครงการขุดลอกหนองกอมเกาะเพื่อให้เป็นพื้นที่รับน้ำและเป็นหนองน้ำ สาธารณะ  
และการท่องเที่ยว

**กลยุทธ์ ๓.๔ พัฒนาเครือข่ายอุตสาหกรรมการท่องเที่ยวและบริการ**

- ๑) โครงการพัฒนาเครือข่ายผู้ประกอบการอุตสาหกรรมด้านการท่องเที่ยว ทั้งระบบ  
เพื่อส่งเสริมการประชาสัมพันธ์ และการตลาดของกลุ่มจังหวัด
- ๒) โครงการพัฒนาการบริหารจัดการท่องเที่ยว จังหวัดอุดรธานี
- ๓) โครงการยกระดับคุณภาพผู้ประกอบการสถานบริการ เช่น ร้านอาหาร ที่พัก โรงแรม  
 ฯลฯ
- ๔) โครงการถนนแห่งภูมิปัญญาและวัฒนธรรมท้องถิ่นของกลุ่มจังหวัด(สินค้าและ  
ผลิตภัณฑ์ OTOP)
- ๕) โครงการพัฒนาด้านการตลาดและประชาสัมพันธ์ (ในต่างประเทศ)

**กลยุทธ์ ๓.๕ ส่งเสริมกิจกรรมด้านการท่องเที่ยว**

- ๑) โครงการส่งเสริมกิจกรรมด้านการท่องเที่ยว

**กลยุทธ์ ๓.๖ พัฒนาโลจิสติก เพื่อเชื่อมโยงแหล่งท่องเที่ยวของกลุ่มจังหวัด**

- ๑) โครงการปรับปรุงทางหลวงเพื่อสนับสนุนแหล่งท่องเที่ยวของกลุ่มจังหวัด

## แผนพัฒนาจังหวัด

เป้าหมายการพัฒนาจังหวัดอุดรธานี(ปี พ.ศ.๒๕๖๖ -๒๕๗๐)

วิสัยทัศน์จังหวัดอุดรธานี“เมืองอัจฉริยะ ศูนย์กลางการค้าการลงทุนการท่องเที่ยว  
และโมซึในอนุภูมิภาคลุ่มน้ำโขง”

### ๑. พันธกิจ

๑) พัฒนาโครงสร้างพื้นฐาน สิ่งอำนวยความสะดวกและการยกระดับมาตรฐานแรงงาน สถานประกอบการและเทคโนโลยีเพื่อเพิ่มขีดความสามารถในการแข่งขัน

๒) พัฒนาการผลิตและการตลาด เกษตรปลอดภัย เกษตรอินทรีย์ เกษตรมูลค่าสูง เกษตรอุตสาหกรรม และส่งเสริมเกษตรอัจฉริยะ เพื่อเพิ่มขีดความสามารถในการแข่งขันและความมั่นคงของเศรษฐกิจฐานราก

๓) พัฒนาทุนมนุษย์ด้านการศึกษาสาธารณสุขและพลังทางสังคม เพื่อพัฒนาศักยภาพคนตลอดช่วงชีวิต และลดความเหลื่อมล้ำ โดยใช้หลักปรัชญาของเศรษฐกิจพอเพียง

๔) พัฒนาอุตสาหกรรมไมซ์การกีฬา และการท่องเที่ยวเชิงสร้างสรรค์และวัฒนธรรม การท่องเที่ยวเชิงธุรกิจ และการท่องเที่ยวเชิงสุขภาพ โดยใช้ศักยภาพและอัตลักษณ์ของจังหวัดเพื่อเป็นเมืองศูนย์กลางไมซ์กีฬา และการท่องเที่ยว ของอนุภูมิภาคลุ่มน้ำโขง

๕) อนุรักษ์และฟื้นฟูทรัพยากรธรรมชาติและสิ่งแวดล้อม การบริหารจัดการน้ำ การจัดการขยะ เพื่อการใช้ประโยชน์อย่างคุ้มค่าและการเติบโตอย่างยั่งยืน

๖) เสริมสร้างการมีส่วนร่วม เครือข่ายทางสังคม และหลักประกันทางสังคม เพื่อให้เกิดความเสมอภาคความยุติธรรม ความมั่นคงปลอดภัยในชีวิตและทรัพย์สินของประชาชน

๗) เพิ่มประสิทธิภาพการบริหารจัดการจังหวัดให้มีเอกภาพด้วยการบูรณาการการทำงานกับทุกภาคส่วนตามแนวทางจังหวัดอัจฉริยะเพื่อการบริการประชาชนและเพิ่มประสิทธิภาพภาครัฐ

### ๒. ตัวชี้วัดความสำเร็จตามเป้าหมายการพัฒนาจังหวัด

จากวิสัยทัศน์ การพัฒนาจังหวัดอุดรธานี ที่มุ่งเน้นการเป็น “เมืองอัจฉริยะ ศูนย์กลางการค้าการลงทุน การท่องเที่ยวและโมซึในอนุภูมิภาคลุ่มน้ำโขง”และการวิเคราะห์ ข้อมูลสถานการณ์ การพัฒนาในด้านต่างๆ จังหวัดอุดรธานีจึงกำหนดตัวชี้วัดเป้าหมายการพัฒนาคือ

ตัวชี้วัดเป้าหมายการพัฒนา : ผลิตภัณฑ์มวลรวมจังหวัด (Gross Provincial Product : GPP) เพิ่มขึ้นร้อยละ ๕

### ยุทธศาสตร์การพัฒนา ( Strategy )

ยุทธศาสตร์ที่ ๑ การพัฒนาศักยภาพการค้าการลงทุนเพื่อเพิ่มขีดความสามารถในการแข่งขัน  
ในอนุภูมิภาคลุ่มน้ำโขง

วัตถุประสงค์ เพื่อเพิ่มมูลค่าการค้าการลงทุน

เป้าหมายและตัวชี้วัด ๑ จำนวนที่เพิ่มขึ้นของสถานประกอบการภาคอุตสาหกรรมที่ได้รับ  
การรับรองมาตรฐาน GMP

๒. จำนวนธุรกิจที่ได้รับการยกระดับตามยุทธศาสตร์ประเทศไทย ๔.๐

๓. ร้อยละที่เพิ่มขึ้นผลิตภัณฑ์มวลรวมด้านค้าปลีกค้าส่งและการลงทุนในพื้นที่

๔. ร้อยละที่เพิ่มขึ้นของการจำหน่ายผลิตภัณฑ์ สินค้าและบริการ

- แนวทางการพัฒนา
๑. ส่งเสริมอุตสาหกรรมพัฒนาแรงงานเพื่อมุ่งสู่ความเป็นเลิศ
  ๒. ส่งเสริมการตลาดและแผนธุรกิจให้แก่กลุ่มธุรกิจเป้าหมายอุดรธานี
- ๔.๐
๓. พัฒนาโครงสร้างพื้นฐาน สิ่งอำนวยความสะดวก เพื่อเป็นศูนย์กลาง การค้า การลงทุน และการบริการ
  ๔. สร้างมูลค่าเพิ่มผลิตภัณฑ์และบริการเพื่อให้แข่งขันได้

ยุทธศาสตร์ที่ ๒ การส่งเสริมการพัฒนาการเกษตรอุตสาหกรรม ยกระดับมาตรฐานการผลิตสินค้าเกษตรปลอดภัย และเกษตรอินทรีย์

วัตถุประสงค์ เพื่อให้เกษตรกรพึ่งพาตนเองได้อย่างเข้มแข็งและยั่งยืน

- เป้าหมายและตัวชี้วัด
๑. ร้อยละของจำนวนเป้าหมายที่เข้าร่วมโครงการได้มีการน้อมนำเอาหลักปรัชญาของเศรษฐกิจพอเพียงไปใช้ในการวางแผนการผลิต และการพัฒนาภาคเกษตร (ร้อยละ ๘๐)
  ๒. จำนวนพื้นที่ที่ได้รับประโยชน์จากการพัฒนาโครงสร้างพื้นฐานดิน และน้ำ (๑๕,๗๕๐ ไร่)
  ๓. จำนวนแปลงฟาร์มที่ได้รับการรับรองมาตรฐานเกษตรปลอดภัย/ เกษตรอินทรีย์ (ร้อยละ ๑๐)
  ๔. ร้อยละที่เพิ่มขึ้นของประสิทธิภาพการผลิตเกษตรอุตสาหกรรม เพิ่มขึ้น (ร้อยละ ๕)
  ๕. ร้อยละที่เพิ่มขึ้นของมูลค่าและรายได้ของเกษตรกร
    - (๑) มูลค่าเกษตรเพิ่มขึ้น ๕%
    - (๒) รายได้ของเกษตรกรเพิ่มขึ้น ๑๐%

- แนวทางการพัฒนา
๑. ขยายผลองค์ความรู้การทำเกษตรตามหลักปรัชญาของเศรษฐกิจ พอเพียง
  ๒. พัฒนาโครงสร้างพื้นฐานการเกษตร
  ๓. เพิ่มประสิทธิภาพการผลิต การแปรรูปสินค้าเกษตรปลอดภัยและ เกษตรอินทรีย์
  ๔. ส่งเสริมการตลาดสินค้าเกษตร

ยุทธศาสตร์ที่ ๓ การยกระดับคุณภาพชีวิตเพื่อสร้างความเข้มแข็งให้สังคม มีความพร้อมรับการเปลี่ยนแปลงทางเศรษฐกิจ สังคม และวัฒนธรรม

วัตถุประสงค์ เพื่อให้ประชาชนมีความเข้มแข็งด้านร่างกายและจิตใจ มีขีดความสามารถ ด้านการแข่งขันและมีคุณภาพชีวิตที่ดี ทนต่อการเปลี่ยนแปลงของสังคม

- เป้าหมายและตัวชี้วัด
๑. ร้อยละที่ลดลงของจำนวนผู้ป่วยโรคเบาหวาน
  ๒. ร้อยละที่เพิ่มขึ้นของดัชนีมวลกายตามเกณฑ์มาตรฐาน
  ๓. ร้อยละที่เพิ่มขึ้นของพัฒนาการสมวัยของเด็กปฐมวัย
  ๔. ร้อยละที่เพิ่มขึ้นของนักเรียนที่ได้รับการแนะแนวอาชีพ
  ๕. ร้อยละของจำนวนแรงงานที่ได้รับการรับรองมาตรฐานแรงงาน
  ๖. ร้อยละของจำนวนผู้สูงอายุ ผู้พิการ ผู้ด้อยโอกาส ฯลฯ ที่ได้รับการยกระดับคุณภาพชีวิต
  ๗. ร้อยละที่ลดลงของครัวเรือนยากจน
  ๘. ค่า Gini Index ลดลง

๙. จำนวนที่เพิ่มขึ้นของผู้ที่อยู่ในระบบประกันสังคม
๑๐. ค่าคะแนนที่เพิ่มขึ้นด้านคุณภาพการบริหารจัดการด้านสังคม  
คุณภาพชีวิตของจังหวัด

#### แนวทางการพัฒนา

๑. ส่งเสริมการเตรียมความพร้อมสังคมผู้สูงอายุสุขภาพดี
๒. พัฒนาคุณภาพการศึกษาและคุณภาพชีวิตคนอุดรธานีทุกกลุ่มวัย
๓. ลดความเหลื่อมล้ำด้วยสังคมคนอุดรธานีด้วยหลักปรัชญาของเศรษฐกิจพอเพียง
๔. พัฒนาระบบบริหารจัดการด้านสังคมคุณภาพชีวิต

ยุทธศาสตร์ที่ ๔ การยกระดับมาตรฐานอุตสาหกรรมไมซ์และการท่องเที่ยว โดยใช้อัตลักษณ์และศักยภาพด้านที่ตั้งเพื่อสร้างความเป็นเมืองศูนย์กลางไมซ์ของอนุภูมิภาคกลุ่มน้ำโขง (GMS MICE & Tourism City)

วัตถุประสงค์ เพื่อเพิ่มปริมาณ และมูลค่าด้านการท่องเที่ยวและอุตสาหกรรมไมซ์บนพื้นฐานของการบริหารจัดการอย่างเป็นเลิศร่วมกัน

#### เป้าหมายและตัวชี้วัด

๑. ร้อยละที่เพิ่มขึ้นของมูลค่าการท่องเที่ยว และนักท่องเที่ยวกลุ่ม ไมซ์
๒. จำนวนคลัสเตอร์ธุรกิจ ผู้ผลิตสินค้าและบริการที่เกี่ยวข้องกับอุตสาหกรรมไมซ์ การท่องเที่ยวที่ได้รับการรับรองมาตรฐาน
๓. จำนวนบุคลากรที่ผ่านการอบรมความรู้ด้านอุตสาหกรรมไมซ์และการท่องเที่ยว
๔. ร้อยละของความพึงพอใจของการเข้าถึงแหล่งท่องเที่ยว/ที่พักและสถานที่จัดงาน

#### แนวทางการพัฒนา

๑. ส่งเสริมการประชาสัมพันธ์จุดขายโดยเน้นศักยภาพที่มีเอกลักษณ์
๒. สนับสนุนการสร้างคลัสเตอร์เชื่อมโยงกลุ่มผู้ผลิตสินค้า และบริการ
๓. พัฒนาบุคลากรด้านอุตสาหกรรมไมซ์ การท่องเที่ยว และอุตสาหกรรมกรีกา
๔. พัฒนาโครงสร้างพื้นฐานและสิ่งอำนวยความสะดวกด้านการบริหารจัดการอุตสาหกรรมไมซ์ และการท่องเที่ยว

ยุทธศาสตร์ที่ ๕ การจัดการทรัพยากรธรรมชาติและสิ่งแวดล้อมเพื่อการใช้ประโยชน์อย่างยั่งยืน

วัตถุประสงค์ เพื่อรักษาความสมบูรณ์ของทรัพยากรธรรมชาติ และสร้างสิ่งแวดล้อมที่ดีให้กับประชาชน

#### เป้าหมายและตัวชี้วัด

๑. จำนวนพื้นที่ป่าไม้ที่ยังคงสภาพเดิมไม่น้อยกว่า ๗๑๙,๓๔๗ ไร่
๒. จำนวนของแหล่งน้ำที่ได้รับการฟื้นฟู
๓. ปริมาณที่เพิ่มขึ้นของขยะที่ถูกลำกลับไปใช้ประโยชน์
๔. ปริมาณขยะ/ น้ำเสียที่ได้รับการจัดการอย่างถูกต้องเพิ่มขึ้น
๕. จำนวนที่เพิ่มขึ้นของเครือข่ายที่ได้รับการขึ้นทะเบียนของหน่วยงานที่เกี่ยวข้องและมีการดำเนินงานอย่างต่อเนื่อง

- แนวทางการพัฒนา ๑. ปกป้อง อนุรักษ์ ฟื้นฟู ทรัพยากรธรรมชาติและสิ่งแวดล้อม(ป่า) ๒. พัฒนาแหล่งน้ำ และนำไปใช้ประโยชน์อย่างสูงสุด
๓. ส่งเสริมการจัดการสิ่งแวดล้อมและการนำกลับมาใช้ประโยชน์
๔. พัฒนาระบบเครือข่ายด้านการบริหารจัดการทรัพยากรธรรมชาติและสิ่งแวดล้อม

ยุทธศาสตร์ที่ ๖ การสร้างความมั่นคง ความปลอดภัยในชีวิตทรัพย์สินของประชาชน

วัตถุประสงค์ เพื่อให้มีความสงบเรียบร้อย และประชาชนมีความปลอดภัยในชีวิต และทรัพย์สิน

เป้าหมายและตัวชี้วัด ๑. ร้อยละที่เพิ่มขึ้นของแกนนำการเสริมสร้างการเรียนรู้การปกครองใน

ระบอบประชาธิปไตยอันมีพระมหากษัตริย์ทรงเป็นพระประมุข

๒. จำนวนผู้ค้าที่ถูกจับกุมดำเนินคดี

๓. จำนวนที่ลดลงของผู้เสพ/ ผู้ติด

๔. จำนวนที่เพิ่มขึ้นของสถานบันเทิง/ หอพัก/ สถานที่บริการที่ปฏิบัติตามระเบียบกฎหมาย

๕. ร้อยละที่ลดลงของคดีอาญา ๔ กลุ่ม

๖. ร้อยละที่ลดลงของจำนวนครั้งของสาธารณภัยและจำนวนผู้เสียชีวิตจากสาธารณภัยและอุบัติเหตุ

แนวทางการพัฒนา

๑. ส่งเสริมการเรียนรู้วิถีการปกครองในระบอบประชาธิปไตยอันมีพระมหากษัตริย์ทรงเป็นพระประมุข

๒. ป้องกันปัญหาและแก้ไขปัญหายาเสพติดและจัดระเบียบสังคม

๓. รักษาความปลอดภัยในชีวิตและทรัพย์สินของประชาชน

๔. ยกกระดับมาตรฐานการบริหารจัดการด้านการป้องกันและบรรเทาสาธารณภัย

#### ค่านิยม UDON TEAM

U :	UNITY	เอกภาพ
D :	DEVELOPMENT	พัฒนาอย่างต่อเนื่อง
O :	OPENMIND	เปิดใจให้บริการ
N :	NETWORK	สานเครือข่ายการมีส่วนร่วมของประชาชน
T :	TRANPARENCY	มีความโปร่งใส
E :	EXCELLENCE	เน้นผลสัมฤทธิ์ของงาน
A :	ACCOUNTABILITY	มีความรับผิดชอบ
M :	MORALITY	มีศีลธรรม

## ยุทธศาสตร์การพัฒนาขององค์การบริหารส่วนจังหวัดอุดรธานี

### ๑) วิสัยทัศน์ “เมืองน่าอยู่ ประตูลู่อินโดจีน ถิ่นมรดกโลก”

### ๒) ยุทธศาสตร์พัฒนา

#### (๑) ยุทธศาสตร์การพัฒนาด้านส่งเสริมการลงทุนและพานิชยกรรม

๑. ทำให้เป็นศูนย์กลางการค้าการลงทุนด้านอุตสาหกรรมเกษตร/เกษตรอินทรีย์ในกลุ่มอินโดจีน
๒. ทำให้มีการผลิตและการเพิ่มมูลค่าสินค้าการเกษตร/เกษตรอินทรีย์ให้ได้ตามมาตรฐานเป็นมิตรกับสิ่งแวดล้อมและเป็นที่ยอมรับของผู้บริโภค
๓. ทำให้เกษตรกร องค์กรเกษตรกร และวิสาหกิจชุมชน มีความเข้มแข็งและสามารถเป็นแกนกลางในการส่งเสริมพัฒนาด้านการเกษตรของท้องถิ่น

#### (๒) ยุทธศาสตร์การพัฒนาด้านส่งเสริมการท่องเที่ยว การบริหารจัดการและอนุรักษ์ทรัพยากรธรรมชาติและสิ่งแวดล้อม

๑. ทำให้เกิดการท่องเที่ยวที่หลากหลายและครอบคลุมสอดคล้องกับวิถีชีวิต วัฒนธรรม ประเพณี โดยเชื่อมโยงกันระหว่างชนบท/เมือง/ภูมิภาค/ประเทศ
๒. ทำให้เกิดการบริหารจัดการทรัพยากรธรรมชาติและสิ่งแวดล้อม ภูมิปัญญาท้องถิ่น วัฒนธรรมท้องถิ่นอย่างยั่งยืน

#### (๓) ยุทธศาสตร์การพัฒนาด้านการศึกษาและการกีฬา

๑. ทำให้นักเรียนในสังกัด อบจ.เกิดการเรียนรู้ที่สอดคล้องกับความต้องการดำรงชีวิตและยกระดับการเรียนรู้สู่ระดับสากล
๒. ทำให้นักเรียนในสังกัด สพฐ.จังหวัดอุดรธานี ได้รับโอกาสทางการศึกษาเพิ่มมากขึ้น
๓. ทำให้ภาคประชาชนเกิดกระบวนการเรียนรู้อย่างต่อเนื่องนำไปสู่การพัฒนาคุณภาพชีวิตที่ดี ขึ้น
๔. ทำให้ประชาชนมีสุขภาพกายสุขภาพจิตที่ดีและมีใจรักในการออกกำลังกายรวมถึงการเสริมสร้างโอกาสแก่ผู้ที่สนใจและมีทักษะการกีฬาสู่สากล
๕. ทำให้เกิดการพัฒนาศักยภาพของประชาชนผู้สนใจและมีความสามารถสู่การกีฬาระดับสากล

#### (๔) ยุทธศาสตร์การพัฒนาด้านโครงสร้างพื้นฐาน

๑. ทำให้เกิดโครงข่ายทางหลวงท้องถิ่นที่เชื่อมกับเส้นทางหลัก เพื่อพัฒนาโครงสร้างพื้นฐานบ้านเมืองให้น่าอยู่
๒. ทำให้เกิดแหล่งน้ำด้านการเกษตร/อุปโภคบริโภค ที่มีระบบการบริหารจัดการน้ำอย่างมีประสิทธิภาพพร้อมกับหน่วยงานภาคี ภาครัฐ ภาคท้องถิ่น และภาคประชาชนในชุมชน

#### (๕) ยุทธศาสตร์การพัฒนาด้านสังคมและคุณภาพชีวิต

๑. ทำให้ประชาชนมีคุณภาพชีวิตที่ดี มีคุณธรรมมีจิตสาธารณะ ชุมชนเข้มแข็ง
๒. ทำให้มีการพัฒนาและเพิ่มทักษะในการดำรงชีวิตแก่ ผู้ด้อยโอกาส ผู้พิการ ผู้สูงอายุ และผู้ติดเชื้อเอชไอวี

#### (๖) ยุทธศาสตร์การพัฒนาด้านการบริหารจัดการแบบบูรณาการ

๑. ทำให้บุคลากรในองค์กรมีศักยภาพที่สอดคล้องต่อภารกิจและเกิดการดำเนินงานที่มี ประสิทธิภาพ
๒. ทำให้เกิดการบริหารจัดการแบบบูรณาการร่วมกันทุกภาคส่วนทั้งภาครัฐ/ท้องถิ่น/ภาคเอกชน/ประชาชน
๓. เพื่อสร้างเครือข่ายการมีส่วนร่วมของประชาชนในการพัฒนาท้องถิ่น

ยุทธศาสตร์การพัฒนาขององค์กรปกครองส่วนท้องถิ่นในเขตจังหวัดอุดรธานี  
(พ.ศ. ๒๕๖๖ – ๒๕๗๐)

๑. วิสัยทัศน์ ( Vision )

“บูรณาการการพัฒนาท้องถิ่นอย่างมีคุณภาพ เพื่อส่งเสริมให้จังหวัดอุดรธานีเป็นเมืองน่าอยู่ เป็นศูนย์กลางการค้าการลงทุนอนุภูมิภาคลุ่มน้ำโขงอย่างยั่งยืน”

๒. พันธกิจ ( Mission )

๑. การจัดทำแผนพัฒนาท้องถิ่นให้สอดคล้องกับแผนพัฒนาจังหวัด
๒. การพัฒนาระบบโครงสร้างพื้นฐาน สาธารณูปโภคและสาธารณูปการ
๓. การพาณิชย์ และส่งเสริมการลงทุน
๔. การส่งเสริมการท่องเที่ยว และกีฬา
๕. การจัดการศึกษา
๖. การสังคมสงเคราะห์และพัฒนาคุณภาพชีวิตเด็ก สตรี คนชราและผู้ด้อยโอกาส
๗. การส่งเสริมการมีส่วนร่วมของราษฎรในการพัฒนาท้องถิ่น
๘. การคุ้มครอง ดูแล และบำรุงรักษาป่าไม้ ที่ดิน ทรัพยากรธรรมชาติและสิ่งแวดล้อม
๙. การส่งเสริมประชาธิปไตย ความเสมอภาคและสิทธิเสรีภาพของประชาชน
๑๐. การส่งเสริมศิลปะ วัฒนธรรม จารีต ประเพณีและภูมิปัญญาท้องถิ่น
๑๑. การกำจัดขยะมูลฝอย สิ่งปฏิกูล และมลพิษต่างๆ
๑๒. การรักษาความสงบเรียบร้อย ส่งเสริมสนับสนุนการป้องกันและรักษาความปลอดภัยในชีวิตและทรัพย์สิน

๓. ยุทธศาสตร์การพัฒนา ( strategy )

๓.๑ ยุทธศาสตร์การพัฒนาที่ ๑ การพัฒนาศักยภาพการค้าการลงทุนเพื่อเพิ่มขีดความสามารถในการแข่งขันในอนุภาคลุ่มน้ำโขง

แนวทางการพัฒนา

- ๑.) ส่งเสริมอุตสาหกรรมและพัฒนาแรงงานมุ่งสู่ความเป็นเลิศ
- ๒.) ส่งเสริมการตลาดและแผนธุรกิจให้แก่กลุ่มเป้าหมายอุดรธานี ๔.๐
- ๓.) พัฒนาโครงสร้างพื้นฐานสิ่งอำนวยความสะดวกเพื่อเป็นศูนย์กลางการค้าบริการ
- ๔.) สร้างมูลค่าเพิ่มผลิตภัณฑ์และบริการเพื่อให้แข่งขันได้

๓.๒ ยุทธศาสตร์การพัฒนาที่ ๒ การส่งเสริมการพัฒนาเกษตรอุตสาหกรรม ยกกระดับมาตรฐานการผลิตสินค้าเกษตรปลอดภัยและเกษตรอินทรีย์

แนวทางการพัฒนา

- ๑.) ขยายผลองค์ความรู้การทำเกษตรตามหลักปรัชญาเศรษฐกิจพอเพียง
- ๒.) พัฒนาโครงสร้างพื้นฐานการเกษตร
- ๓.) เพิ่มประสิทธิภาพการผลิต การแปรรูปสินค้าเกษตรปลอดภัยและเกษตรอินทรีย์
- ๔.) ส่งเสริมการตลาดสินค้าเกษตร



๓.๓ ยุทธศาสตร์การพัฒนาที่ ๓ การยกระดับคุณภาพชีวิตเพื่อสร้างความเข้มแข็งให้สังคม มีความพร้อมกับการเปลี่ยนแปลงทางเศรษฐกิจ สังคม วัฒนธรรม และเทคโนโลยี

แนวทางการพัฒนา

- ๑.) ส่งเสริมการเตรียมความพร้อมสังคมผู้สูงอายุสุขภาพดี
- ๒.) พัฒนาคุณภาพการศึกษาและคุณภาพชีวิตคนอุดรธานีทุกกลุ่มวัย
- ๓.) ลดความเหลื่อมล้ำด้านสังคมคนอุดรธานีด้วยหลักปรัชญาของเศรษฐกิจพอเพียง
- ๔.) พัฒนาระบบบริหารจัดการด้านสังคมคุณภาพชีวิต

๓.๔ ยุทธศาสตร์การพัฒนาที่ ๔ การยกระดับมาตรฐานอุตสาหกรรมไมซ์ การท่องเที่ยว และ อุตสาหกรรมกีฬา โดยใช้อัตลักษณ์และศักยภาพด้านที่ตั้งเพื่อสร้างความเป็นเมืองศูนย์กลางของ อนุภาคลุ่มน้ำโขง

แนวทางการพัฒนา

- ๑.) ส่งเสริมการตลาดและการประชาสัมพันธ์จุดขายโดยเน้นศักยภาพที่มีเอกลักษณ์
- ๒.) สนับสนุนการสร้างคลัสเตอร์เชื่อมโยงกลุ่มผู้ผลิตสินค้า
- ๓.) พัฒนาบุคลากรด้านอุตสาหกรรมไมซ์ การท่องเที่ยว และอุตสาหกรรมกีฬา
- ๔.) พัฒนาโครงสร้างพื้นฐานและสิ่งอำนวยความสะดวกด้านการบริหารจัดการ อุตสาหกรรมไมซ์ การท่องเที่ยว และอุตสาหกรรมกีฬา

๓.๕ ยุทธศาสตร์การพัฒนาที่ ๕ การจัดการทรัพยากรธรรมชาติและสิ่งแวดล้อมเพื่อการใช้ ประโยชน์อย่างยั่งยืน

แนวทางการพัฒนา

- ๑.) ปกป้อง อนุรักษ์ ปันฟู ทรัพยากรธรรมชาติและสิ่งแวดล้อม
- ๒.) พัฒนาแหล่งน้ำและนำไปใช้ประโยชน์อย่างสูงสุด
- ๓.) ส่งเสริมการจัดการสิ่งแวดล้อมและการนำกลับมาใช้ประโยชน์
- ๔.) พัฒนาระบบเครือข่ายด้านการบริหารจัดการทรัพยากรธรรมชาติและสิ่งแวดล้อม

๓.๖ ยุทธศาสตร์การพัฒนาที่ ๖ การเสริมสร้างความมั่นคง ความปลอดภัยในชีวิตทรัพย์สิน ของประชาชน

แนวทางการพัฒนา

- ๑.) ส่งเสริมการเรียนรู้วิถีการปกครองในระบบประชาธิปไตยอันมีพระมหากษัตริย์ ทรงเป็นพระประมุข
- ๒.) ป้องกันปัญหาและแก้ไขปัญหายาเสพติดและจัดระเบียบสังคม
- ๓.) รักษาความปลอดภัยในชีวิตและทรัพย์สินของประชาชน
- ๔.) ยกระดับมาตรฐานการบริหารจัดการด้านป้องกันและบรรเทาสาธารณภัย

๓.๗ ยุทธศาสตร์การพัฒนาที่ ๗ ด้านบริหารจัดการแบบบูรณาการ

แนวทางการพัฒนา

- ๑.) ส่งเสริมและพัฒนาศักยภาพของท้องถิ่นต่างๆ ด้านตามหลักบริหารบ้านเมืองที่ดี
- ๒.) ส่งเสริมให้ประชาชนเข้ามามีส่วนร่วมในการจัดทำแผนพัฒนาท้องถิ่น
- ๓.) ประสานบูรณาการแผนพัฒนาท้องถิ่นมิให้เกิดความทับซ้อนของพื้นที่ในการดำเนินงาน เพื่อประโยชน์สูงสุดของประชาชน

### ความเชื่อมโยงของยุทธศาสตร์

ยุทธศาสตร์การพัฒนาขององค์กรปกครองส่วนท้องถิ่นในเขตจังหวัดอุดรธานี ทั้ง ๖ ยุทธศาสตร์ มีความเชื่อมโยงและสอดคล้องกับแผนยุทธศาสตร์ชาติ ๒๐ ปี แผนพัฒนาเศรษฐกิจและสังคมแห่งชาติฉบับที่ ๑๓ แผนพัฒนาภาค แผนพัฒนากลุ่มจังหวัด แผนพัฒนาจังหวัดอุดรธานี ยุทธศาสตร์การพัฒนาองค์การบริหารส่วนจังหวัดอุดรธานี โดยมีเป้าหมายสำคัญที่นำทิศทางการพัฒนาท้องถิ่นไปสู่ความมั่นคง มั่งคั่ง ยั่งยืน สังคมน่าอยู่ร่วมกันอย่างมีความสุข และครอบคลุมทุกมิติพัฒนา ซึ่งทุกประเด็นต้องการบูรณาการจากทุกภาคส่วน ทั้งหน่วยงานภาครัฐ ภาคเอกชน และความต้องการของภาคประชาสังคม ท้องถิ่นและชุมชน อย่างเป็น เอกภาพ เพื่อประโยชน์สูงสุดในการพัฒนาพื้นที่จังหวัดอุดรธานี

โครงสร้างความเชื่อมโยงยุทธศาสตร์พัฒนาขององค์กรปกครองส่วนท้องถิ่นในเขตจังหวัดอุดรธานี (พ.ศ. ๒๕๖๖ - ๒๕๗๐)

#### ยุทธศาสตร์ชาติ ๒๐ ปี

๑. ความมั่นคง
๒. ความสามารถในการแข่งขัน
๓. การพัฒนาและเสริมสร้างศักยภาพ
๔. การสร้างโอกาสความเสมอภาคและเท่าเทียมกันทางสังคม
๕. การสร้างการเติบโตบนคุณภาพชีวิตที่เป็นมิตรต่อสิ่งแวดล้อม
๖. การปรับสมดุลและพัฒนาระบบการบริหารจัดการภาครัฐ



#### แผนพัฒนาเศรษฐกิจและสังคมแห่งชาติ ฉบับที่ ๑๓

๑. หมายเหตุที่ ๑ ไทยเป็นประเทศชั้นนำด้านสินค้าเกษตรและเกษตรแปรรูปมูลค่าสูง
๒. หมายเหตุที่ ๒ ไทยเป็นจุดหมายของการท่องเที่ยวที่เน้นคุณภาพและความยั่งยืน
๓. หมายเหตุที่ ๓ ไทยเป็นฐานการผลิตยานยนต์ไฟฟ้าที่สำคัญของโลก
๔. หมายเหตุที่ ๔ ไทยเป็นศูนย์กลางทางการแพทย์และสุขภาพมูลค่าสูง
๕. หมายเหตุที่ ๕ ไทยเป็นประตูการค้าการลงทุนและยุทธศาสตร์ทางโลจิสติกส์ที่สำคัญของภูมิภาค
๖. หมายเหตุที่ ๖ ไทยเป็นศูนย์กลางอุตสาหกรรมอิเล็กทรอนิกส์อัจฉริยะและอุตสาหกรรมดิจิทัล ของอาเซียน
๗. หมายเหตุที่ ๗ ไทยมีวิสาหกิจขนาดกลางและขนาดย่อมที่เข้มแข็ง มีศักยภาพสูง และสามารถแข่งขันได้
๘. หมายเหตุที่ ๘ ไทยมีพื้นที่และเมืองอัจฉริยะที่น่าอยู่ ปลอดภัย เติบโตได้อย่างยั่งยืน
๙. หมายเหตุที่ ๙ ไทยมีความยากจนข้ามรุ่นลดลง และมีความคุ้มครองทางสังคมที่เพียงพอ เหมาะสม
๑๐. หมายเหตุที่ ๑๐ ไทยมีเศรษฐกิจหมุนเวียนและสังคมคาร์บอนต่ำ
๑๑. หมายเหตุที่ ๑๑ ไทยสามารถลดความเสี่ยงและผลกระทบจากภัยธรรมชาติและการเปลี่ยนแปลง สภาพภูมิอากาศ
๑๒. หมายเหตุที่ ๑๒ ไทยมีกำลังคนสมรรถนะสูง มุ่งเรียนรู้อย่างต่อเนื่อง ตอบโจทย์การพัฒนา แห่งอนาคต
๑๓. หมายเหตุที่ ๑๓ ไทยมีภาครัฐที่ทันสมัย มีประสิทธิภาพ และตอบโจทย์ประชาชน



### ยุทธศาสตร์ภาคตะวันออกเฉียงเหนือ

๑. บริหารจัดการน้ำให้เพียงพอต่อการพัฒนาเศรษฐกิจและคุณภาพชีวิตอย่างยั่งยืน
๒. แก้ไขปัญหาความยากจนและพัฒนาคุณภาพชีวิตผู้มีรายได้น้อยเพื่อลดความเหลื่อมล้ำทางสังคม
๓. สร้างความเข้มแข็งของฐานเศรษฐกิจภายในควบคู่กับการแก้ปัญหาทรัพยากรธรรมชาติและสิ่งแวดล้อม
๔. พัฒนาการท่องเที่ยวเชิงบูรณาการ
๕. ใช้โอกาสจากการพัฒนาโครงข่ายคมนาคมขนส่งที่เชื่อมโยงพื้นที่เศรษฐกิจหลักภาคกลางและพื้นที่ระเบียงเศรษฐกิจภาคตะวันออกเฉียงเหนือ (EEC) เพื่อพัฒนาเมือง และพื้นที่เศรษฐกิจใหม่ ๆ ของภาค
๖. พัฒนาความร่วมมือและใช้ประโยชน์จากข้อตกลงกับประเทศเพื่อนบ้านในการสร้างความเข้มแข็งทางเศรษฐกิจตามแนวชายแดนและแนว ระเบียงเศรษฐกิจ



### ยุทธศาสตร์กลุ่มจังหวัดภาคตะวันออกเฉียงเหนือตอนบน ๑

๑. การส่งเสริมการพัฒนาเศรษฐกิจ การผลิตและการบริการที่เป็นมิตรกับสิ่งแวดล้อม
๒. ยกระดับการท่องเที่ยวเชิงอัตลักษณ์ด้านอารยธรรม ประวัติศาสตร์ วัฒนธรรมและประเพณีของอนุภูมิภาคกลุ่มแม่น้ำโขง
๓. เพิ่มศักยภาพการผลิตทางการเกษตรและการสร้างมูลค่าเพิ่มเพื่อการแข่งขัน



### ยุทธศาสตร์การพัฒนาจังหวัดอุดรธานี

๑. การพัฒนาศักยภาพการค้าการลงทุนและระบบโลจิสติกส์ เพื่อเพิ่มขีดความสามารถในการแข่งขันใน อนุภูมิภาคกลุ่มน้ำโขง
๒. การส่งเสริมและยกระดับการผลิตและการตลาดสินค้าเกษตรเพื่อเพิ่มขีดความสามารถทางการแข่งขันและความมั่นคงของเศรษฐกิจฐานราก
๓. การยกระดับคุณภาพชีวิต การสาธารณสุข และการศึกษา เพื่อสร้างภูมิคุ้มกันและความเข้มแข็งให้สังคม พร้อมรับมือกับการเปลี่ยนแปลง
๔. การยกระดับมาตรฐานอุตสาหกรรมไม่ซ์ การกีฬา การท่องเที่ยวเชิงคุณค่า โดยใช้ศักยภาพและอัตลักษณ์ของจังหวัดอุดรธานีรองรับการแข่งขันทุกรูปแบบ
๕. การจัดการทรัพยากรธรรมชาติและสิ่งแวดล้อม เพื่อการใช้ประโยชน์อย่างคุ้มค่าและยั่งยืน
๖. การเสริมสร้างสังคมที่เข้มแข็ง มั่นคง ปลอดภัยในชีวิตและทรัพย์สินของประชาชน



ยุทธศาสตร์การพัฒนากองคกรปกครองส่วนท้องถิ่นในเขตจังหวัดอุดรธานี (พ.ศ. ๒๕๖๖ - ๒๕๗๐)

๑. การพัฒนาศักยภาพการด้านการลงทุนเพื่อเพิ่มขีดความสามารถในการแข่งขันในอนุภาคลุ่มน้ำโขง
๒. การส่งเสริมการพัฒนาเกษตรอุตสาหกรรม ยกกระดับมาตรฐานการผลิตสินค้าเกษตรปลอดภัยและเกษตรอินทรีย์
๓. การยกระดับคุณภาพชีวิตเพื่อสร้างความเข้มแข็งให้สังคมมีความพร้อมกับการเปลี่ยนแปลงทางเศรษฐกิจ สังคม และวัฒนธรรม
๔. การยกระดับมาตรฐานอุตสาหกรรมไมซ์ การท่องเที่ยว และอุตสาหกรรมกีฬา โดยใช้อัตลักษณ์และศักยภาพด้านที่ตั้งเพื่อสร้างความเป็นเมืองศูนย์กลางไมซ์ของอนุภาคลุ่มน้ำโขง
๕. การจัดการทรัพยากรธรรมชาติและสิ่งแวดล้อมเพื่อการใช้ ประโยชน์อย่างยั่งยืน
๖. การเสริมสร้างความมั่นคง ความปลอดภัยในชีวิตทรัพย์สินของประชาชน
๗. ด้านบริหารจัดการแบบบูรณาการ



ยุทธศาสตร์การพัฒนากองคกรบริหารส่วนจังหวัดอุดรธานี

๑. การพัฒนาด้านส่งเสริมการลงทุนและพาณิชย์กรรม
๒. การพัฒนาด้านการส่งเสริมการท่องเที่ยวการบริหารจัดการและอนุรักษ์ทรัพยากรธรรมชาติและสิ่งแวดล้อม
๓. การพัฒนาด้านการศึกษาและการกีฬา
๔. การพัฒนาด้านโครงสร้างพื้นฐาน
๕. การพัฒนาสังคมและคุณภาพชีวิต
๖. ด้านการบริหารจัดการแบบบูรณาการ



ยุทธศาสตร์การพัฒนากองคกรปกครองส่วนท้องถิ่น

๑. การพัฒนาด้านโครงสร้างพื้นฐาน
๒. การพัฒนาด้านเศรษฐกิจการค้าการลงทุน และท่องเที่ยว
๓. การพัฒนาด้านสังคมและคุณภาพชีวิต
๔. การพัฒนาด้านสิ่งแวดล้อม
๕. การพัฒนาด้านการจัดระเบียบชุมชน และการรักษาความสงบเรียบร้อย

## กรอบการประสานโครงการพัฒนาระหว่างองค์กรปกครองส่วนท้องถิ่นกับองค์การบริหารส่วนจังหวัด อุดรธานี

กรอบการประสานโครงการพัฒนาที่มาจากบูรณาการร่วมกันระหว่างองค์กรปกครองส่วนท้องถิ่นและโครงการพัฒนาระหว่างองค์กรปกครองส่วนท้องถิ่นกับองค์การบริหารส่วนจังหวัด ส่วนราชการหรือรัฐวิสาหกิจ หรือดำเนินการตามประกาศคณะกรรมการการกระจายอำนาจให้แก่องค์กรปกครองส่วนท้องถิ่น เรื่อง กำหนดอำนาจ และหน้าที่ในการดำเนินการจัดระบบบริการสาธารณะขององค์กรปกครองส่วนท้องถิ่น ประกาศ ณ วันที่ ๑๓ สิงหาคม ๒๕๔๖ ดังนี้

๑. อำนาจหน้าที่ของส่วนราชการหรืออำนาจหน้าที่ขององค์กรปกครองส่วนท้องถิ่น หมายถึง การดำเนินการตามอำนาจหน้าที่ของส่วนราชการ หรือองค์กรปกครองส่วนท้องถิ่นตามพระราชบัญญัติกำหนดแผนและขั้นตอนการกระจายอำนาจให้แก่องค์กรปกครองส่วนท้องถิ่น พ.ศ.๒๕๔๒

๒. โครงการพัฒนาที่ประชาชนในเขตองค์กรปกครองส่วนท้องถิ่นตั้งแต่ ๒ แห่ง ขึ้นไปได้ประโยชน์ และได้ทำความตกลงกันได้ หมายถึง โครงการพัฒนาที่องค์กรปกครองส่วนท้องถิ่นตั้งแต่ ๒ แห่ง ขึ้นไปจะต้องดำเนินการร่วมกันเพื่อแก้ไขปัญหาหรือตอบสนองความต้องการของประชาชนในเขตองค์กรปกครองส่วนท้องถิ่นหรือเพื่อให้บรรลุเป้าหมายการพัฒนาในภาพรวมของจังหวัด

๓. ขนาดของโครงการและงบประมาณในการดำเนินโครงการพัฒนา หมายถึง โครงการพัฒนาที่มีขนาดของโครงการใหญ่ ใช้งบประมาณจำนวนมากและองค์กรปกครองส่วนท้องถิ่นที่ไม่สามารถดำเนินการได้โดยโครงการดังกล่าวอาจส่งผลในภาพรวมของการพัฒนาในระดับจังหวัดก็ได้

๔. ความซับซ้อนของโครงการที่ต้องการความชำนาญเป็นพิเศษ หมายถึง โครงการพัฒนาที่ต้องใช้เทคนิคในการดำเนินการตามโครงการค่อนข้างสูง หรือเป็นโครงการพัฒนาที่ต้องใช้ผู้เชี่ยวชาญเฉพาะด้านในการกำกับดูแลหรือเป็นที่ปรึกษาในการดำเนินโครงการถึงจะบรรลุเป้าหมายของโครงการ

๕. โครงการที่กระทบต่อทรัพยากรธรรมชาติ สภาพแวดล้อมและสภาพภูมิสังคม หมายถึง โครงการพัฒนาที่ดำเนินการแล้วอาจส่งผลกระทบต่อธรรมชาติและสภาพแวดล้อม ที่ทำให้สภาพแวดล้อมเปลี่ยนแปลงหรืออาจส่งผลกระทบต่อสภาพภูมิสังคม วัฒนธรรม จารีตประเพณี สภาพความเป็นอยู่ตามปกติของประชาชนในวงกว้างเกินพื้นที่ความรับผิดชอบขององค์กรปกครองส่วนท้องถิ่น

๖. การป้องกันและบรรเทาสาธารณภัยในภาพรวมของจังหวัด หมายถึง การป้องกันบรรเทาสาธารณภัยที่เกิดในวงกว้าง เช่น อุทกภัย วาตภัย ธรณีพิบัติ ไฟป่า ที่องค์กรปกครองส่วนท้องถิ่นจะต้องร่วมมือป้องกันภัยดังกล่าว หรือภัยอันเกิดจากการกระทำของมนุษย์ต่อชีวิตและทรัพย์สิน การก่อความไม่สงบ การทำลายทรัพยากรธรรมชาติและสิ่งแวดล้อม การตัดไม้ทำลายป่าหรือภัยอันเกิดจากยาเสพติด เป็นต้น

๗. องค์ประกอบอื่นๆ ของสภาพพื้นที่ตามความจำเป็น หมายถึง ความแตกต่างในสภาพภูมิประเทศ ภูมิอากาศ

สภาพแวดล้อมทางกายภาพและชีวภาพที่ส่งผลให้การดำเนินโครงการพัฒนาต้องปรับเปลี่ยนไปตามสภาพดังกล่าวตามความ จำเป็น

### ยุทธศาสตร์ขององค์กรปกครองส่วนท้องถิ่น

๑. วิสัยทัศน์การพัฒนา องค์การบริหารส่วนตำบลโนนทอง

“บริหารยึดหลักธรรมาภิบาล บริการสาธารณะ พัฒนาเศรษฐกิจพอเพียง พร้อมเพรียงชุมชนชนชาเสพติด  
ปลูกจิตห่วงใยสิ่งแวดล้อม”

## ๒. พันธกิจ (ภารกิจ) การพัฒนา

สะดวกไปมา ไฟฟ้า น้ำประปาสมบูรณ์ เพิ่มพูนมาซึ่งรายได้ ค่าใช้จ่ายอย่างประหยัด ยืนหยัดการพัฒนา อย่างมีส่วนร่วม รวมพลังความสามัคคี มั่งมีสุขภาพแข็งแรง แฝงห่วงใยสิ่งแวดล้อม นำพร้อมวัฒนธรรม ก้าวล้ำการศึกษา ศิลปะและภูมิปัญญาท้องถิ่น

## ๓. จุดมุ่งหมายเพื่อการพัฒนา

- ๓.๑ ประชาชนมีอาชีพและรายได้พอเพียง
- ๓.๒ ประชาชนมีการศึกษา การสร้างสังคมการเรียนรู้ตลอดชีวิต
- ๓.๓ อนุรักษ์ สืบทอดประเพณี วัฒนธรรมที่งดงาม  
และพัฒนาภูมิปัญญาให้เกิดประโยชน์ต่อการพัฒนา เศรษฐกิจและสังคม
- ๓.๔ เสริมสร้างสุขภาวะของประชาชนอย่างมีคุณภาพ
- ๓.๕ ปรับโครงสร้างการท่องเที่ยว การบริหารและการค้า
- ๓.๖ มีความมั่นคงในชีวิต ทรัพย์สินและทางสังคม
- ๓.๗ ชยะ สิ่งปฏิภูล มูลฝอย ระบบน้ำเสีย ได้รับการแก้ไข
- ๓.๘ การบริหารการจัดการมีประสิทธิภาพ
- ๓.๙ โครงสร้างพื้นฐานได้รับการพัฒนา

### คำขวัญตำบลโนนทอง

นางเล็ดรสโอชา ชีตธาราเย็นชุ่มฉ่ำ ปฏิบัติธรรมศุภมิตร หมู่บ้านเศรษฐกิจพอเพียง ร่วม  
เรียงสามัคคี มากมีพืชเศรษฐกิจ แหล่งผลิตผ้าไหมมัดหมี่ งานประเพณีบุญบั้งไฟ

### ยุทธศาสตร์การพัฒนาและแนวทางการพัฒนา

ยุทธศาสตร์การพัฒนา	แนวทางการพัฒนา
๑. ยุทธศาสตร์พัฒนาด้านโครงสร้างพื้นฐาน	<p>๑.๑ ก่อสร้างและปรับปรุงซ่อมบำรุงถนน สะพาน ให้การคมนาคมเป็นไปด้วยความ สะดวก และปลอดภัย</p> <p>๑.๒ พัฒนาและปรับปรุงประสิทธิภาพระบบประปา สาธารณูปโภค สาธารณูปการให้ ได้มาตรฐาน ขยายเขตประปาในหมู่บ้านและพัฒนาระบบประปาให้เต็มได้</p> <p>๑.๓ พัฒนาและปรับปรุงประสิทธิภาพด้านไฟฟ้าสาธารณะและ ขยายเขตไฟฟ้า และ ความจำเป็นพื้นฐานอื่นๆ เพื่อยกระดับ</p> <p>๑.๔ สร้างแหล่งกักเก็บน้ำ ปรับปรุง บำรุงรักษา ฝายนาลัน ทางกันน้ำ และประตูกัน นา คูคลอง หนอง บึง และอ่างเก็บน้ำ วางท่อส่งน้ำ สร้างคลองส่งน้ำเพื่อการเกษตร</p> <p>๑.๕ สร้างทางระบายน้ำให้เพียงพอต่อภาระบายน้ำฝนแก้ไขปัญหา น้ำท่วมผลิตผลทางการเกษตรของเกษตรกร</p>

<p>๒. ยุทธศาสตร์การพัฒนาด้าน การเศรษฐกิจ การค้าการลงทุน และการท่องเที่ยว</p>	<p>๒.๑ ส่งเสริมและพัฒนาการผลิตสินค้าเกษตรและผลิตภัณฑ์การเกษตรให้มีคุณภาพ สร้างมูลค่าเพิ่ม</p> <p>๒.๒ ลดต้นทุนการผลิตและการบริหารจัดการตลาดสินค้าเกษตร และเพื่อ เพิ่มศักยภาพด้านการท่องเที่ยว</p>
<p>๓. ยุทธศาสตร์การพัฒนาด้าน สังคม และคุณภาพชีวิต</p>	<p>๓.๑ ส่งเสริมอาชีพให้มีการแปรรูปสินค้าทางการเกษตรเพื่อยกระดับรายได้ของ บุคคล ครอบครัว กลุ่มอาชีพ และระดับชุมชน สนับสนุนสินค้าพื้นบ้านกลุ่มอาชีพ ต่างๆ ของชุมชนร้านค้าชุมชน ตลาดกลางชุมชน กองทุนต่างๆ ของชุมชน</p> <p>๓.๒ ส่งเสริมพัฒนาและจัดสวัสดิการสังคมสงเคราะห์พัฒนาคุณภาพชีวิต เด็ก สตรี คนชรา ผู้ด้อยโอกาส ผู้ยากไร้</p>
	<p>๓.๓ การส่งเสริมการเรียนรู้ และมีส่วนร่วม การบริหารการปกครองตามระบอบประชาธิปไตย</p> <p>๓.๔ ส่งเสริม พัฒนาเพื่อเพิ่มศักยภาพทรัพยากรมนุษย์ (ข้าราชการ พนักงาน ผู้นำองค์กร ผู้นำชุมชน และ ประชาชน) ทุกภาคส่วนให้มีความรู้ในการปฏิบัติหน้าที่อย่าง มีคุณธรรม และ จริยธรรม</p> <p>๓.๕ การจัดหาวัสดุ อุปกรณ์ให้พอเพียงและมีประสิทธิภาพ ในการปฏิบัติหน้าที่และให้บริการชุมชน</p> <p>๓.๖ การพัฒนารายได้ ส่งเสริมการมีส่วนร่วมของประชาชน และ เผยแพร่ข่าวสารของทางราชการ</p>
<p>๔. ยุทธศาสตร์การพัฒนาด้าน สิ่งแวดล้อม</p>	<p>๔.๑ ส่งเสริม อนุรักษ์ฟื้นฟูสืบทะนุบำรุงศาสนา และ วัฒนธรรมและภูมิปัญญาท้องถิ่นประเพณีท้องถิ่น</p> <p>๔.๒ การสร้างจิตสำนึกในการการอนุรักษ์ทรัพยากรธรรมชาติและสิ่งแวดล้อมรวมทั้งบริหารจัดการขยะมูลฝอยและมลพิษ ต่างๆ อย่างถูกวิธี</p>
<p>๕. ยุทธศาสตร์การพัฒนาด้าน การจัดระเบียบชุมชน และการรักษาความสงบเรียบร้อย</p>	<p>๕.๑ ให้การสนับสนุนการป้องกันความปลอดภัยในชีวิต และทรัพย์สินและการจัดระเบียบหมู่บ้านและชุมชนให้เข้มแข็งรวมถึง การป้องกันบรรเทาสาธารณภัย ในพื้นที่</p>

## ส่วนที่ ๓

## การนำแผนพัฒนาท้องถิ่นไปสู่การปฏิบัติ

## ๑. ยุทธศาสตร์การพัฒนาท้องถิ่นและยุทธศาสตร์ระดับมหภาคเพื่อนำไปสู่การปฏิบัติ

ที่	ยุทธศาสตร์	ด้าน	แผนงาน	หน่วยงาน รับผิดชอบหลัก	หน่วยงาน สนับสนุน
๑	ยุทธศาสตร์การพัฒนาด้าน โครงสร้างพื้นฐาน	ด้านการเศรษฐกิจ  ด้านบริการชุมชน และสังคม	๑.๑ แผนงานอุตสาหกรรม และ การโยธา  ๑.๒ แผนงานเคหะและชุมชน ๑.๓ แผนงานการพาณิชย์ ๑.๔ แผนงานการเกษตร	กองช่าง  กองช่าง กองช่าง กองช่าง	
๒	ยุทธศาสตร์การพัฒนาด้าน เศรษฐกิจ การค้าการลงทุน และการท่องเที่ยว	ด้านบริการชุมชน และสังคม	๒.๑ แผนงานบริหารทั่วไป ๒.๒ แผนงานการเกษตร	กองคลัง สำนักปลัด	
๓	ยุทธศาสตร์การพัฒนาด้าน การพัฒนา สังคม และคุณภาพชีวิต	ด้านบริการชุมชน และสังคม	๓.๑ แผนงานการศาสนา วัฒนธรรมและนันทนาการ  ๓.๒ แผนงานบริหารทั่วไป ๓.๓ แผนงานสร้างความ เข้มแข็งของชุมชน ๓.๔ แผนงานการศึกษา ๓.๕ แผนงานสังคมสงเคราะห์ ๓.๖ แผนงานสาธารณสุข ๓.๗ แผนงานงบกลาง	กองการศึกษาฯ  สำนักปลัด  กองสวัสดิการสังคม ฯ	ทุกส่วน ราชการ
๔	ยุทธศาสตร์การพัฒนาด้าน สิ่งแวดล้อม	ด้านการเศรษฐกิจ	๔.๑ แผนงานการเกษตร	สำนักปลัด	
๕	ยุทธศาสตร์การพัฒนาด้านการจัด ระเบียบชุมชน สังคม และการรักษา ความสงบเรียบร้อย	ด้านการเศรษฐกิจ  ด้านบริการชุมชน และสังคม	๕.๑ แผนงานการรักษาความ สงบภายใน	สำนักปลัด	



**บัญชีสรุปโครงการพัฒนา  
แผนพัฒนาท้องถิ่น (พ.ศ. ๒๕๖๖-๒๕๗๐)  
องค์การบริหารส่วนตำบลโนนทอง**

ยุทธศาสตร์	ปี ๒๕๖๖		ปี ๒๕๖๗		ปี ๒๕๖๘		ปี ๒๕๖๙		ปี ๒๕๗๐		รวม ๕ ปี	
	จำนวนโครงการ	งบประมาณ (บาท)	จำนวนโครงการ	งบประมาณ (บาท)	จำนวนโครงการ	งบประมาณ (บาท)	จำนวนโครงการ	งบประมาณ (บาท)	จำนวนโครงการ	งบประมาณ (บาท)	จำนวนโครงการ	รวม ๕ ปี
๑. ยุทธศาสตร์การพัฒนาด้าน โครงสร้างพื้นฐาน/ สาธารณูปโภค												
๑.๑ แผนงานและโครงการชุมชน	๑๒	๑๐,๗๕๐,๐๐๐	๑๒	๑๐,๗๕๐,๐๐๐	๑๒	๑๐,๗๕๐,๐๐๐	๑๒	๑๐,๗๕๐,๐๐๐	๑๒	๑๐,๗๕๐,๐๐๐	๖๐	๕๓,๗๕๐,๐๐๐
<b>รวม</b>	๑๒	๑๐,๗๕๐,๐๐๐	๑๒	๑๐,๗๕๐,๐๐๐	๑๒	๑๐,๗๕๐,๐๐๐	๑๒	๑๐,๗๕๐,๐๐๐	๑๒	๑๐,๗๕๐,๐๐๐	๖๐	๕๓,๗๕๐,๐๐๐
๒. ยุทธศาสตร์การพัฒนาด้าน เศรษฐกิจ การศึกษา การลงทุน และการท่องเที่ยว												
๒.๑ แผนงานบริหารทั่วไป	๖	๓๐๐,๐๐๐	๖	๓๐๐,๐๐๐	๖	๓๐๐,๐๐๐	๖	๓๐๐,๐๐๐	๖	๓๐๐,๐๐๐	๓๐	๑,๕๐๐,๐๐๐
๒.๒ แผนงานการเกษตร	๖	๒๒๐,๐๐๐	๑	๒๒๐,๐๐๐	๑๖	๒๒๐,๐๐๐	๑๕	๒๒๐,๐๐๐	๑๒	๒๒๐,๐๐๐	๕๑	๑,๑๐๐,๐๐๐
<b>รวม</b>	๑๒	๕๒๐,๐๐๐	๗	๕๒๐,๐๐๐	๒๒	๕๒๐,๐๐๐	๒๑	๕๒๐,๐๐๐	๑๘	๕๒๐,๐๐๐	๗๗	๒,๖๐๐,๐๐๐
๓. ยุทธศาสตร์การพัฒนาด้าน การพัฒนาสังคม และคุณภาพชีวิต												
๓.๑ แผนงานสาธารณสุข วัฒนธรรม และนันทนาการ	๗	๑,๐๖๐,๐๐๐	๗	๖๖๐,๐๐๐	๑๐	๑,๓๖๐,๐๐๐	๑๑	๑,๕๖๐,๐๐๐	๑๗	๑,๖๖๐,๐๐๐	๕๒	๕,๑๐๐,๐๐๐
๓.๒ แผนงานบริหารทั่วไป	๕	๑,๒๕๐,๐๐๐	๕	๑,๒๕๐,๐๐๐	๕	๑,๒๕๐,๐๐๐	๕	๑,๒๕๐,๐๐๐	๕	๑,๒๕๐,๐๐๐	๒๕	๖,๒๕๐,๐๐๐
๓.๓ แผนงานสร้างความเข้มแข็งของชุมชน	๑๒	๖๐๐,๐๐๐	๑๒	๖๐๐,๐๐๐	๑๒	๖๐๐,๐๐๐	๑๒	๖๐๐,๐๐๐	๑๒	๖๐๐,๐๐๐	๖๐	๓,๐๐๐,๐๐๐
๓.๔ แผนงานการศึกษา	๒๐	๑๓,๒๐๐,๐๐๐	๒๐	๑๓,๒๐๐,๐๐๐	๒๐	๑๓,๒๐๐,๐๐๐	๒๐	๑๓,๒๐๐,๐๐๐	๒๐	๑๓,๒๐๐,๐๐๐	๑๐๐	๖๖,๐๐๐,๐๐๐
๓.๕ แผนงานสังคมสงเคราะห์	๕	๒๕๐,๐๐๐	๕	๒๕๐,๐๐๐	๕	๒๕๐,๐๐๐	๕	๒๕๐,๐๐๐	๕	๒๕๐,๐๐๐	๒๕	๑,๒๕๐,๐๐๐
๓.๖ แผนงานสาธารณสุข	๒๐	๒,๓๐๒,๐๐๐	๒๐	๒,๓๐๒,๐๐๐	๒๐	๒,๓๐๒,๐๐๐	๒๐	๒,๓๐๒,๐๐๐	๒๐	๒,๓๐๒,๐๐๐	๑๐๐	๑๑,๕๐๐,๐๐๐
๓.๗ แผนงานกลาง	๓	๑๖,๕๒๕,๐๐๐	๓	๑๖,๕๒๕,๐๐๐	๓	๑๖,๕๒๕,๐๐๐	๓	๑๖,๕๒๕,๐๐๐	๓	๑๖,๕๒๕,๐๐๐	๑๕	๘๕,๕๑๒,๐๐๐
<b>รวม</b>	๗๒	๓๕,๔๓๖,๐๐๐	๗๒	๓๕,๐๓๖,๐๐๐	๗๕	๓๕,๕๓๖,๐๐๐	๗๖	๓๕,๕๓๖,๐๐๐	๗๗	๓๕,๕๓๖,๐๐๐	๓๖๗	๑๗๗,๐๕๖,๐๐๐

๔.การจัดการทรัพยากรธรรมชาติและสิ่งแวดล้อมเพื่อการใช้ประโยชน์อย่างยั่งยืน	๔.๑ แผนงานการเกษตร	๕						๑๕๐,๐๐๐	๕	๑๕๐,๐๐๐					๑๕๐,๐๐๐	๒๕	๑๕๐,๐๐๐			๑๕๐,๐๐๐	๕๕๐,๐๐๐
	รวม	๕						๑๕๐,๐๐๐	๕	๑๕๐,๐๐๐					๑๕๐,๐๐๐	๒๕	๑๕๐,๐๐๐			๑๕๐,๐๐๐	๕๕๐,๐๐๐
๕.การจัดระเบียบชุมชน และการรักษาความสงบเรียบร้อย	๕.๒ แผนงานการรักษาความสงบภายใน	๑๑						๗๕๐,๐๐๐	๑๑	๗๕๐,๐๐๐					๗๕๐,๐๐๐	๑๒	๗๕๐,๐๐๐			๗๕๐,๐๐๐	๕,๑๕๐,๐๐๐
	รวม	๑๑						๗๕๐,๐๐๐	๑๑	๗๕๐,๐๐๐					๗๕๐,๐๐๐	๑๒	๗๕๐,๐๐๐			๗๕๐,๐๐๐	๕,๑๕๐,๐๐๐
รวมทั้งสิ้น		๑๒๒						๔๓๗,๖๒๖,๐๐๐	๑๐๗	๔๓๗,๖๒๖,๐๐๐					๔๓๗,๖๒๖,๐๐๐	๑๒๒	๔๓๗,๖๒๖,๐๐๐			๔๓๗,๖๒๖,๐๐๐	๒,๑๕๓,๕๕๐,๐๐๐

บัญชีสรุปโครงการพัฒนา

ที่นำมาจากแผนหมู่บ้าน (พ.ศ. ๒๕๖๖ - ๒๕๗๐)  
องค์การบริหารส่วนตำบลโนนทอง อำเภอบ้านฝาง จังหวัดอุดรธานี

โครงการพัฒนาที่นำมา จากแผนหมู่บ้าน	ปี ๒๕๖๖		ปี ๒๕๖๗		ปี ๒๕๖๘		ปี ๒๕๖๙		ปี ๒๕๗๐		รวม ๕ ปี	
	จำนวน โครงการ	งบประมาณ (บาท)	จำนวน โครงการ	งบประมาณ (บาท)	จำนวน โครงการ	งบประมาณ (บาท)	จำนวน โครงการ	งบประมาณ (บาท)	จำนวน โครงการ	งบประมาณ (บาท)		
๑. ยุทธศาสตร์พัฒนาด้าน โครงสร้าง พื้นฐาน/ สาธารณูปโภค	๑๐๓	๓๔,๐๙๐,๐๐๐	๕๙	๒๔,๔๔๐,๐๐๐	๔	๒,๖๕๐,๐๐๐	๖๑	๒๓,๖๙๐,๐๐๐	๑๐๑	๓๙,๐๗๐,๐๐๐	๓๓๒	๑๒๓,๙๕๐,๐๐๐
๑.๑ แผนงานอุตสาหกรรมและการโยธา โครงการที่นำมา จากแผนพัฒนาหมู่บ้าน หมู่ที่ ๑ - ๑๕	๒	๔๕๐,๐๐๐	๑	๔๐๐,๐๐๐	๒	๙๕๐,๐๐๐	๒	๑,๐๐๐,๐๐๐	๐	๐	๗	๓,๐๐๐,๐๐๐
๑.๒ แผนงานการพาณิชย์ โครงการที่นำมา จากแผนพัฒนาหมู่บ้าน หมู่ที่ ๑ - ๑๕	๔๒	๑๕,๕๙๐,๐๐๐	๓๑	๑๖,๔๕๐,๐๐๐	๑๐	๒,๓๙๐,๐๐๐	๒๔	๙,๙๕๐,๐๐๐	๓๙	๑๕,๒๒๕,๐๐๐	๑๔๖	๕๗,๖๒๕,๐๐๐
๑.๓ แผนงาน เศรษฐกิจชุมชน โครงการที่นำมา จากแผนพัฒนาหมู่บ้าน หมู่ที่ ๑ - ๑๕	๙	๒,๔๑๔,๐๐๐	๙	๕,๒๕๐,๐๐๐	๔	๑,๙๕๐,๐๐๐	๙	๙,๒๐๐,๐๐๐	๑๐	๔,๓๗๐,๐๐๐	๔๑	๒๓,๓๕๔,๐๐๐
๑.๔ แผนงาน การเกษตร โครงการที่นำมา จากแผนพัฒนาหมู่บ้าน หมู่ที่ ๑ - ๑๕	๑๕๖	๔๓,๓๔๔,๐๐๐	๑๐๐	๔๖,๕๗๐,๐๐๐	๒๔	๙,๕๕๐,๐๐๐	๙๖	๔๑,๖๖๕,๐๐๐	๑๕๐	๕๘,๖๖๕,๐๐๐	๕๒๖	๒๐๙,๙๕๙,๐๐๐
<b>รวมทั้งสิ้น</b>												

รายละเอียดโครงการพัฒนา

แผนพัฒนาท้องถิ่น (พ.ศ. ๒๕๖๖ - ๒๕๗๐)

องค์การบริหารส่วนตำบลโนนทอง อำเภอบ้านผือ จังหวัดอุดรธานี

- ก. ยุทธศาสตร์ชาติ ๒๐ ปี ยุทธศาสตร์ที่ ๒ ด้านการสร้างความสามารถในการแข่งขัน
  - ข. แผนพัฒนาเศรษฐกิจและสังคมแห่งชาติ ฉบับที่ ๑๓ หมวดที่ ๔ ไทยเป็นประตูการค้าการลงทุน และยุทธศาสตร์ทางโลจิสติกส์ที่สำคัญของภูมิภาค
  - ค. Sustainable Development Goals: SDGs เป้าหมายที่ ๙ สร้างโครงสร้างพื้นฐานที่มีความทนทาน ส่งเสริมการพัฒนาอุตสาหกรรมที่ครอบคลุมและยั่งยืน และส่งเสริมนวัตกรรม
- เป้าประสงค์ที่ ๙.๑ พัฒนาโครงสร้างพื้นฐานพัฒนาที่มีคุณภาพ เชื่อถือได้ ยั่งยืนและมีคุณภาพของภูมิภาคและที่ข้ามเขตแดน เพื่อสนับสนุนการพัฒนาทางเศรษฐกิจและความยั่งยืน โดยมุ่งเป้าที่การเข้าถึงได้ในราคาที่สมารถจ่ายได้และเท่าเทียมสำหรับทุกคน
- ง. ยุทธศาสตร์จังหวัด ยุทธศาสตร์ที่ ๑ การพัฒนาศักยภาพการเพิ่มขีดความสามารถในการแข่งขันด้วยเทคโนโลยีที่ทันสมัยและเป็นสากล
  - จ. ยุทธศาสตร์การพัฒนาของ อบท. ในเขตจังหวัดที่ ๑ ด้าน การพัฒนาศักยภาพการดำเนินงานเพื่อเพิ่มขีดความสามารถในการแข่งขันในอนุภาคผู้นำโขง
๑. ยุทธศาสตร์การพัฒนา การพัฒนาด้านโครงสร้างพื้นฐาน
- กลยุทธ์ การพัฒนาโครงสร้างพื้นฐานและปัจจัยสนับสนุนเพื่อเป็นประตูการค้าการลงทุน และฐานเศรษฐกิจสำคัญของภูมิภาค

๑.๑ แผนงาน เศรษฐกิจชุมชน

ที่	โครงการ	วัตถุประสงค์	เป้าหมาย (ผลผลิตของโครงการ)	งบประมาณ				ตัวชี้วัด (KPI)	ผลที่คาดว่าจะได้รับ	หน่วยงานที่รับผิดชอบหลัก
				๒๕๖๖ (บาท)	๒๕๖๗ (บาท)	๒๕๖๘ (บาท)	๒๕๖๙ (บาท)			
๑	โครงการติดตั้งไฟฟ้าส่องสว่างภายในตำบล พร้อมสายพาดดับ	เพื่อพัฒนาระบบไฟฟ้าส่องสว่างให้สามารถสร้างความปลอดภัยแก่ประชาชน	ติดตั้งระบบไฟฟ้าส่องสว่าง (พร้อมสายพาดดับ) ภายในตำบล	๕๐๐,๐๐๐	๕๐๐,๐๐๐	๕๐๐,๐๐๐	๕๐๐,๐๐๐ (บาท)	ร้อยละ ๙๐ % ประชาชนที่อาศัยในบริเวณนั้น และผู้ที่สัญจรผ่านมีความพึงพอใจ	ประชาชนมีความสะดวกและปลอดภัยในชีวิตและทรัพย์สิน	กองช่าง อบต. โนนทอง

๒	โครงการติดตั้งเสาไฟฟ้าส่องสว่างภายในตำบล	เพื่อพัฒนาระบบไฟฟ้าส่องสว่างให้สามารถสร้างความปลอดภัยแก่ประชาชน	ติดตั้งระบบเสาไฟฟ้าส่องสว่างภายในตำบล	๕๐๐,๐๐๐	๕๐๐,๐๐๐	๕๐๐,๐๐๐	๕๐๐,๐๐๐	๕๐๐,๐๐๐	ร้อยละ ๙๐ % ประชาชนที่อาศัยในบริเวณนั้น และผู้ที่เกี่ยวข้องผ่านมีความพึงพอใจ	ประชาชนมีความสะดวกและปลอดภัยในชีวิตและทรัพย์สิน	กองช่าง อบต. โนนทอง
๓	โครงการเสาไฟฟ้าส่องสว่างภายในหมู่บ้าน และสายจากบ้านโนนตู - บ้านโนนทอง , บ้านโนนตู - บ้านสร้างก่อ (อำเภอตุ้ม), บ้านโนนตู - บ้านนาล้อม(ตำบลค่าง) บ้านโนนตู หมู่ที่ ๕	เพื่อพัฒนาระบบไฟฟ้าส่องสว่างให้สามารถสร้างความปลอดภัยแก่ประชาชน	ติดตั้งเสาไฟฟ้าส่องสว่างจำนวน ๕๐ จุด	๑,๕๐๐,๐๐๐	๑,๕๐๐,๐๐๐	๑,๕๐๐,๐๐๐	๑,๕๐๐,๐๐๐	๑,๕๐๐,๐๐๐	ร้อยละ ๙๐ % ประชาชนที่อาศัยในบริเวณนั้น และผู้ที่เกี่ยวข้องผ่านมีความพึงพอใจ	ประชาชนมีความสะดวกและปลอดภัยในชีวิตและทรัพย์สิน	กองช่าง อบต. โนนทอง
๔	โครงการเสาไฟฟ้าส่องสว่างสายจากบ้านดอนตาล - บ้านสร้างก่อ (อำเภอตุ้ม) บ้านดอนตาล หมู่ที่ ๗	เพื่อพัฒนาระบบไฟฟ้าส่องสว่างให้สามารถสร้างความปลอดภัยแก่ประชาชน	ติดตั้งเสาไฟฟ้าส่องสว่างจำนวน ๕๐ จุด	๑,๒๐๐,๐๐๐	๑,๒๐๐,๐๐๐	๑,๒๐๐,๐๐๐	๑,๒๐๐,๐๐๐	๑,๒๐๐,๐๐๐	ร้อยละ ๙๐ % ประชาชนที่อาศัยในบริเวณนั้น และผู้ที่เกี่ยวข้องผ่านมีความพึงพอใจ	ประชาชนมีความสะดวกและปลอดภัยในชีวิตและทรัพย์สิน	กองช่าง อบต. โนนทอง
๕	โครงการเสาไฟฟ้าส่องสว่างสายจากบ้านโนนไฮ - สามแยกถนนลาดยางสายบ้านดือ (อำเภอสุวรรณคูหา) บ้านโนนไฮ หมู่ที่ ๙	เพื่อพัฒนาระบบไฟฟ้าส่องสว่างให้สามารถสร้างความปลอดภัยแก่ประชาชน	ติดตั้งเสาไฟฟ้าส่องสว่างจำนวน ๑๐ จุด	๓๐๐,๐๐๐	๓๐๐,๐๐๐	๓๐๐,๐๐๐	๓๐๐,๐๐๐	๓๐๐,๐๐๐	ร้อยละ ๙๐ % ประชาชนที่อาศัยในบริเวณนั้น และผู้ที่เกี่ยวข้องผ่านมีความพึงพอใจ	ประชาชนมีความสะดวกและปลอดภัยในชีวิตและทรัพย์สิน	กองช่าง อบต. โนนทอง

๖	โครงการเสไฟฟ้าส่องสว่าง สายจากบ้านมาเลย - บ้าน สร้างก่อ (อำเภอภูคด) บ้านนา เคย หมู่ที่ ๑๐	เพื่อพัฒนาระบบไฟฟ้า ส่องสว่างให้สามารถ สร้างความปลอดภัยแก่ ประชาชน	ติดตั้งเสไฟฟ้า ส่องสว่าง จำนวน ๓๐ จุด	๙๐๐,๐๐๐	๙๐๐,๐๐๐	๙๐๐,๐๐๐	๙๐๐,๐๐๐	ร้อยละ ๙๐ % ประชาชนที่อาศัย ในบริเวณนั้น และผู้ที่ สัญจรผ่านมีความพึง พอใจ	ประชาชนมีความ สะดวกและ ปลอดภัยในชีวิต และทรัพย์สิน	กองช่าง อบต. โนนทอง
๗	โครงการเสไฟฟ้าส่องสว่าง สายจากบ้านดอนตาล - บ้าน นาไฮ บ้านดอนตาล หมู่ที่ ๑๒	เพื่อพัฒนาระบบไฟฟ้า ส่องสว่างให้สามารถ สร้างความปลอดภัยแก่ ประชาชน	ติดตั้งเสไฟฟ้า ส่องสว่าง จำนวน ๕๐ จุด	๑,๕๐๐,๐๐๐	๑,๕๐๐,๐๐๐	๑,๕๐๐,๐๐๐	๑,๕๐๐,๐๐๐	ร้อยละ ๙๐ % ประชาชนที่อาศัย ในบริเวณนั้น และผู้ที่ สัญจรผ่านมีความพึง พอใจ	ประชาชนมีความ สะดวกและ ปลอดภัยในชีวิต และทรัพย์สิน	กองช่าง อบต. โนนทอง
๘	โครงการเสไฟฟ้าส่องสว่าง สายจากบ้านนาไฮ - บ้านเขลา ตำบล บ้านนาไฮ หมู่ที่ ๑๔	เพื่อพัฒนาระบบไฟฟ้า ส่องสว่างให้สามารถ สร้างความปลอดภัยแก่ ประชาชน	ติดตั้งเสไฟฟ้า ส่องสว่าง จำนวน ๑๕ จุด	๔๕๐,๐๐๐	๔๕๐,๐๐๐	๔๕๐,๐๐๐	๔๕๐,๐๐๐	ร้อยละ ๙๐ % ประชาชนที่อาศัย ในบริเวณนั้น และผู้ที่ สัญจรผ่านมีความพึง พอใจ	ประชาชนมีความ สะดวกและ ปลอดภัยในชีวิต และทรัพย์สิน	กองช่าง อบต. โนนทอง
๙	โครงการเสไฟฟ้าส่องสว่าง สายจากบ้านนาไฮ - บ้านนา เคย บ้านนาไฮ หมู่ที่ ๑๔	เพื่อพัฒนาระบบไฟฟ้า ส่องสว่างให้สามารถ สร้างความปลอดภัยแก่ ประชาชน	ติดตั้งเสไฟฟ้า ส่องสว่าง จำนวน ๒๐ จุด	๖๐๐,๐๐๐	๖๐๐,๐๐๐	๖๐๐,๐๐๐	๖๐๐,๐๐๐	ร้อยละ ๙๐ % ประชาชนที่อาศัย ในบริเวณนั้น และผู้ที่ สัญจรผ่านมีความพึง พอใจ	ประชาชนมีความ สะดวกและ ปลอดภัยในชีวิต และทรัพย์สิน	กองช่าง อบต. โนนทอง
๑๐	โครงการเสไฟฟ้าส่องสว่าง ถนนลาดยางสายหลัก สาย ๑๒๖๖ (บ้านคู - โนนธาตุ) เชื่อมอำเภอบ้านด้อ . และ อำเภอภูคด	เพื่อพัฒนาระบบไฟฟ้า ส่องสว่างให้สามารถ สร้างความปลอดภัยแก่ ประชาชน	ติดตั้งเสไฟฟ้า ส่องสว่าง จำนวน ๕๐ จุด	๑,๕๐๐,๐๐๐	๑,๕๐๐,๐๐๐	๑,๕๐๐,๐๐๐	๑,๕๐๐,๐๐๐	ร้อยละ ๙๐ % ประชาชนที่อาศัย ในบริเวณนั้น และผู้ที่ สัญจรผ่านมีความพึง พอใจ	ประชาชนมีความ สะดวกและ ปลอดภัยในชีวิต และทรัพย์สิน	กองช่าง อบต. โนนทอง

๑๑	โครงการเสไฟฟ้าสองสวาง ถนนลาดยางสายคงทงู - ข้าวสาร	เพื่อพัฒนาระบบไฟฟ้า สองสวางให้สามารถ สร้างความปลอดภัยแก่ ประชาชน	ติดตั้งเสไฟฟ้า สองสวาง จำนวน ๕๐ ชุด	๑,๕๐๐,๐๐๐	๑,๕๐๐,๐๐๐	๑,๕๐๐,๐๐๐	๑,๕๐๐,๐๐๐	๑,๕๐๐,๐๐๐	๑,๕๐๐,๐๐๐	ร้อยละ ๙๐ % ประชาชนที่อาศัย ในบริเวณนั้น และผู้ที่ สัญจรผ่านมีความพึง พอใจ	ประชาชนมีความ สะดวกและ ปลอดภัยในชีวิต และทรัพย์สิน	กองช่าง อบต. โนนทอง
๑๒	โครงการเสไฟฟ้าสองสวาง ถนนลาดยางสายบ้านโพน - บ้านภูทอง (เชื่อมตำบลโนนทอง และตำบลบ้านเสือ)	เพื่อพัฒนาระบบไฟฟ้า สองสวางให้สามารถ สร้างความปลอดภัยแก่ ประชาชน	ติดตั้งเสไฟฟ้า สองสวาง จำนวน ๑๐ ชุด	๓๐๐,๐๐๐	๓๐๐,๐๐๐	๓๐๐,๐๐๐	๓๐๐,๐๐๐	๓๐๐,๐๐๐	๓๐๐,๐๐๐	ร้อยละ ๙๐ % ประชาชนที่อาศัย ในบริเวณนั้น และผู้ที่ สัญจรผ่านมีความพึง พอใจ	ประชาชนมีความ สะดวกและ ปลอดภัยในชีวิต และทรัพย์สิน	กองช่าง อบต. โนนทอง
รวม	๑๒ โครงการ	-	-	๑๐,๗๕๐,๐๐๐	๑๐,๗๕๐,๐๐๐	๑๐,๗๕๐,๐๐๐	๑๐,๗๕๐,๐๐๐	๑๐,๗๕๐,๐๐๐	๑๐,๗๕๐,๐๐๐	-	-	-

รายงานการประชุม

รายละเอียดโครงการพัฒนา

แผนพัฒนาท้องถิ่น (พ.ศ. ๒๕๖๖ - ๒๕๗๐)

องค์การบริหารส่วนตำบลโนนทอง อำเภอบ้านฝืด จังหวัดอุดรธานี

- ก. ยุทธศาสตร์ชาติ ๒๐ ปี ยุทธศาสตร์ที่ ๖ ด้านการปรับสมดุลและพัฒนาระบบการบริหารจัดการภาครัฐ
- ข. แผนพัฒนาเศรษฐกิจและสังคมแห่งชาติ ฉบับที่ ๑๓ ไทยมีภาครัฐที่ทันสมัย มีประสิทธิภาพ และตอบใจประชาชน เปลี่ยนรูปแบบการทำงานของภาครัฐให้เป็นดิจิทัล และ ปรับโครงสร้างของภาครัฐให้ยืดหยุ่น
- ค. Sustainable Development Goals: SDGs เป้าหมายที่ ๙ สร้างโครงสร้างพื้นฐานที่มีความทนทาน ส่งเสริมการพัฒนาอุตสาหกรรมที่ยั่งยืน และส่งเสริมนวัตกรรม เป้าประสงค์ที่ ๙.๑ พัฒนาโครงสร้างพื้นฐานพัฒนาโครงสร้างพื้นฐานที่มีคุณภาพ เชื่อถือได้ ยั่งยืนและมีความทนทาน ซึ่งรวมถึงโครงสร้างพื้นฐานของภูมิภาคและที่ข้ามเขตแดน เพื่อสนับสนุนการพัฒนาทางเศรษฐกิจและความยั่งยืน โดยมุ่งเป้าไปที่การเข้าถึงได้ในราคาที่สามารถจ่ายได้และเท่าเทียมสำหรับทุกคน
- ง. ยุทธศาสตร์จังหวัด ยุทธศาสตร์ที่ ๓ การยกระดับคุณภาพชีวิตเพื่อสร้างความเข้มแข็งให้สังคมมีความพร้อมรับการเปลี่ยนแปลงทางเศรษฐกิจ สังคม และวัฒนธรรม
- จ. ยุทธศาสตร์การพัฒนาของ อปท. ในเขตจังหวัดที่ ๓ ด้านการยกระดับคุณภาพชีวิตเพื่อสร้างความเข้มแข็งให้สังคมมีความพร้อมรับการเปลี่ยนแปลงทางเศรษฐกิจ สังคม และวัฒนธรรม

๒. ยุทธศาสตร์การพัฒนาด้านเศรษฐกิจการค้า การลงทุน และท่องเที่ยว

กลยุทธ์ การพัฒนาคุณภาพการให้บริการให้บริการภาครัฐที่ตอบใจพลี สะดวก และประหยัด

๒.๑ แผนงาน ปรริหารงานทั่วไป

ที่	โครงการ	วัตถุประสงค์	เป้าหมาย (ผลผลิตของโครงการ)	งบประมาณ				ตัวชี้วัด (KPI)	ผลที่คาดว่าจะได้รับ	หน่วยงานที่รับผิดชอบหลัก
				๒๕๖๖ (บาท)	๒๕๖๗ (บาท)	๒๕๖๘ (บาท)	๒๕๖๙ (บาท)			
๑	โครงการสำรวจและขึ้นแบบแสดงรายการที่ดิน ภาษีบำรุงท้องที่ (ภ.บ.ท.๕) จำนวน ๑๕ หมู่บ้าน	เพื่อความสะดวกในการขึ้นแบบภาษี	สำรวจและขึ้นแบบแสดงรายการที่ดิน ภาษีบำรุงท้องที่ (ภ.บ.ท.๕) จำนวน ๑๕ หมู่บ้าน	๒๕,๐๐๐ (บาท)	๒๕,๐๐๐ (บาท)	๒๕,๐๐๐ (บาท)	๒๕,๐๐๐ (บาท)	ประชาชนได้รับความสะดวกในการยื่นแบบภาษีมากขึ้น	ประชาชนได้รับความสะดวก รวดเร็วในการบริการ	กองคลัง



๒	โครงการรณรงค์ประชาสัมพันธ์การจัดเก็บภาษีพร้อมออกบริการจัดเก็บภาษีเคลื่อนที่	เพื่อให้ประชาชนมีความรู้ความเข้าใจในเรื่องของการชำระภาษี และมีความสะดวกในการชำระภาษี	รณรงค์ประชาสัมพันธ์การจัดเก็บภาษีพร้อมออกบริการจัดเก็บภาษีเคลื่อนที่ จำนวน ๑๕ หมู่บ้าน	๕๐,๐๐๐	๕๐,๐๐๐	๕๐,๐๐๐	๕๐,๐๐๐	๕๐,๐๐๐	๕๐,๐๐๐	ประชาชนได้รับความสะดวกรวดเร็วในการบริการ	กองคลัง
๓	โครงการส่งเสริมสนับสนุนการค้าเงินการจัดทำระบบบัญชีคอมพิวเตอร์ขององค์กรปกครองส่วนท้องถิ่น (e-LAAS) เพื่อใช้บรรลุผลสัมฤทธิ์	เพื่ออำนวยความสะดวกแก่ประชาชน และเพิ่มประสิทธิภาพในการปฏิบัติงาน	จัดทำระบบบัญชีคอมพิวเตอร์ขององค์กรปกครองส่วนท้องถิ่น (e-LAAS) จำนวน ๑ โครงการ	๕๐,๐๐๐	๕๐,๐๐๐	๕๐,๐๐๐	๕๐,๐๐๐	๕๐,๐๐๐	๕๐,๐๐๐	ระบบบัญชีคอมพิวเตอร์ขององค์กรปกครองส่วนท้องถิ่น (e-LAAS) มีประสิทธิภาพในการปฏิบัติงาน	กองคลัง
๔	โครงการปรับปรุงเว็บไซต์สำหรับระบบงานประจำ ระบบพิมพ์ใบเสร็จและชำระเงินค่าน้ำประปา ของ อบต. โนนทอง	เพื่อปรับปรุงเว็บไซต์สำหรับระบบงานประจำ ระบบพิมพ์ใบเสร็จและชำระเงินค่าน้ำประปา ของ อบต. โนนทองให้มีประสิทธิภาพมากขึ้น	ปรับปรุงเว็บไซต์สำหรับระบบงานประจำ จำนวน ๑ โครงการ	๕๕,๐๐๐	๕๕,๐๐๐	๕๕,๐๐๐	๕๕,๐๐๐	๕๕,๐๐๐	๕๕,๐๐๐	ประชาชนมีความสะดวกรวดเร็วจากการบริการเพิ่มขึ้น	กองคลัง



รายละเอียดโครงการพัฒนา

แผนพัฒนาท้องถิ่น (พ.ศ. ๒๕๖๖ - ๒๕๗๐)

องค์การบริหารส่วนตำบลโนนทอง อำเภอบ้านมือ จังหวัดอุดรธานี

- ก. ยุทธศาสตร์ชาติ ๒๐ ปี ยุทธศาสตร์ที่ ๒ ด้านการสร้างความรู้ความสามารถในการแข่งขัน
  - ข. แผนพัฒนาเศรษฐกิจและสังคมแห่งชาติ ฉบับที่ ๑๓ หมวดภายใต้ ๑๐ ไทยมีเศรษฐกิจหมุนเวียนและสังคมคาร์บอนต่ำ
  - ค. Sustainable Development Goals: SDGs เป้าหมายที่ ๒ ยุติความหิวโหย บรรลุความมั่นคงทางอาหารและยกระดับโภชนาการและส่งเสริมเกษตรกรรมที่ยั่งยืน
- เป้าประสงค์ที่ ๓ เพิ่มผลผลิตภาพทางการเกษตรและรายได้ของผู้ผลิตอาหารรายเล็ก โดยเฉพาะผู้หญิง คนพื้นเมือง เกษตรแบบครอบครัว คนเลี้ยงปศุสัตว์ ชาวประมง ให้เพิ่มขึ้นเป็น ๒ เท่า โดยรวมถึงการเข้าถึงที่ดินและทรัพยากรและปัจจัยนำเข้าในการผลิต ความรู้ บริการทางการเงิน ตลาด และโอกาสสำหรับการเพิ่มมูลค่าและการจ้างงานนอกฟาร์มอย่างปลอดภัยและเท่าเทียม ภายในปี ๒๕๗๓

- ง. ยุทธศาสตร์จังหวัด ยุทธศาสตร์ที่ ๒ การส่งเสริมการพัฒนาเกษตรอุตสาหกรรม ยกระดับมาตรฐานการผลิตสินค้าเกษตรปลอดภัยและเกษตรอินทรีย์
  - จ. ยุทธศาสตร์การพัฒนามาของ อบต. ในเขตจังหวัดที่ ๒ การส่งเสริมการพัฒนาเกษตรอุตสาหกรรม ยกระดับมาตรฐานการผลิตสินค้าเกษตรปลอดภัยและเกษตรอินทรีย์
๒. ยุทธศาสตร์การพัฒนาด้าน การเศรษฐกิจ การค้าการลงทุน และการท่องเที่ยว  
 ก. ยุทธศาสตร์การส่งเสริมให้ชุมชน ท้องถิ่น และเกษตรกร จากเศรษฐกิจหมุนเวียนและสังคมคาร์บอนต่ำ

๒.๑ แผนงาน การเกษตร

ที่	โครงการ	วัตถุประสงค์	เป้าหมาย (ผลผลิตของโครงการ)	งบประมาณ					ตัวชี้วัด (KPI)	ผลที่คาดว่าจะได้รับ	หน่วยงานที่รับผิดชอบหลัก
				๒๕๖๖ (บาท)	๒๕๖๗ (บาท)	๒๕๖๘ (บาท)	๒๕๖๙ (บาท)	๒๕๗๐ (บาท)			
๑	โครงการฝึกอบรมส่งเสริมพัฒนาอาชีพ รายได้หมู่บ้าน	เพื่อให้ประชาชนมีอาชีพและสร้างรายได้	ฝึกอบรมให้กับประชาชนภายในเขตพื้นที่ จำนวน ๑๕ หมู่บ้าน	๒๐๐,๐๐๐	๒๐๐,๐๐๐	๒๐๐,๐๐๐	๒๐๐,๐๐๐	๒๐๐,๐๐๐	กลุ่มเป้าหมาย สามารถลดรายจ่าย และมีรายได้เพิ่มขึ้น	ประชาชนมีรายได้เพิ่มขึ้น	สำนักปลัด อบต. โนนทอง

๒	โครงการส่งเสริมการใช้ปุ๋ยอินทรีย์	เพื่อส่งเสริมการประกอบอาชีพด้านการเกษตร	ฝึกอบรมให้กับประชาชนภายในเขตพื้นที่ จำนวน ๑๕ หมู่บ้าน	๑๑๐,๐๐๐	๑๑๐,๐๐๐	๑๑๐,๐๐๐	๑๑๐,๐๐๐	๑๑๐,๐๐๐	๑๑๐,๐๐๐	ผู้เข้าร่วมโครงการสามารถลดรายจ่ายและมีรายได้เพิ่มขึ้น	ประชาชนมีรายได้เพิ่มขึ้น	สำนักปลัด อบต.โนนทอง
๓	โครงการส่งเสริมการกำจัดศัตรูพืช	เพื่อส่งเสริมการประกอบอาชีพการกำจัดศัตรูพืช	ฝึกอบรมให้กับประชาชนภายในเขตพื้นที่ จำนวน ๑๕ หมู่บ้าน	๑๑๐,๐๐๐	๑๑๐,๐๐๐	๑๑๐,๐๐๐	๑๑๐,๐๐๐	๑๑๐,๐๐๐	๑๑๐,๐๐๐	ร้อยละ ๙๐ % ผู้เข้าร่วมโครงการมีความรู้เพิ่มขึ้น	ประชาชนมีความปลอดภัยและมีรายได้เพิ่มขึ้น	สำนักปลัด อบต.โนนทอง
๔	โครงการส่งเสริมอาชีพ การเลี้ยง ปลา, กบ , ไก่พันธุ์ไข่	เพื่อให้ประชาชนมีอาชีพและสร้างรายได้	ฝึกอบรมให้กับประชาชนภายในเขตพื้นที่ จำนวน ๑๕ หมู่บ้าน	๓๐,๐๐๐	๓๐,๐๐๐	๓๐,๐๐๐	๓๐,๐๐๐	๓๐,๐๐๐	๓๐,๐๐๐	ร้อยละ ๙๐ % ผู้เข้าร่วมโครงการสามารถลดรายจ่ายและมีรายได้เพิ่มขึ้น	ประชาชนมีรายได้เพิ่มขึ้น	สำนักปลัด อบต.โนนทอง
๕	โครงการส่งเสริมอาชีพด้านการประมง การเลี้ยงปลากินพืช	เพื่อส่งเสริมการประกอบอาชีพด้านการเกษตร	ฝึกอบรมให้กับประชาชนภายในเขตพื้นที่ จำนวน ๑๕ หมู่บ้าน	๓๐,๐๐๐	๓๐,๐๐๐	๓๐,๐๐๐	๓๐,๐๐๐	๓๐,๐๐๐	๓๐,๐๐๐	ผู้เข้าร่วมโครงการสามารถลดรายจ่ายและมีรายได้เพิ่มขึ้น	ประชาชนมีรายได้เพิ่มขึ้น	สำนักปลัด อบต.โนนทอง
๖	โครงการส่งเสริมการเกษตรด้านการประมง	เพื่อให้ประชาชนมีอาชีพและสร้างรายได้	ฝึกอบรมให้กับประชาชนภายในเขตพื้นที่ จำนวน ๑๕ หมู่บ้าน	๕๐,๐๐๐	๕๐,๐๐๐	๕๐,๐๐๐	๕๐,๐๐๐	๕๐,๐๐๐	๕๐,๐๐๐	ร้อยละ ๙๐ % ผู้เข้าร่วมโครงการสามารถลดรายจ่ายและมีรายได้เพิ่มขึ้น	ประชาชนมีรายได้เพิ่มขึ้น	สำนักปลัด อบต.โนนทอง
รวม	๖ โครงการ	-	-	๒๒๐,๐๐๐	๒๒๐,๐๐๐	๒๒๐,๐๐๐	๒๒๐,๐๐๐	๒๒๐,๐๐๐	๒๒๐,๐๐๐	-	-	-

แบบ ผ. ๐๒

รายละเอียดโครงการพัฒนา

แผนพัฒนาท้องถิ่น (พ.ศ. ๒๕๖๖ - ๒๕๗๐)

องค์การบริหารส่วนตำบลโนนทอง อำเภอบ้านฝาง จังหวัดอุดรธานี

ก. ยุทธศาสตร์ชาติ ๒๐ ปี ยุทธศาสตร์ที่ ๓ ด้านการพัฒนาและเสริมสร้างศักยภาพทรัพยากรมนุษย์

ข. แผนพัฒนาเศรษฐกิจและสังคมแห่งชาติ ฉบับที่ ๑๓ หมวดภายใต้ ๔ ไทยมีพื้นที่และเมืองอัจฉริยะที่น่าอยู่ ปลอดภัย เดิโตได้อย่างยั่งยืน

ค. Sustainable Development Goals: SDGs เป้าหมายที่ ๙ สร้างโครงสร้างพื้นฐานที่มีความทนทาน ส่งเสริมการพัฒนาอุตสาหกรรมที่ครอบคลุมและยั่งยืน และส่งเสริมนวัตกรรม เป้าประสงค์ที่ ๑ พัฒนาโครงสร้างพื้นฐานที่มีคุณภาพ เชื้อถือได้ ยั่งยืนและมีโครงสร้างพื้นฐานของภูมิภาคและที่ข้ามเขตแดน เพื่อสนับสนุนการพัฒนาทาง เศรษฐกิจและความเป็ยอยู่ที่ดีของมนุษย์ โดยมุ่งเป้าที่การเข้าถึงได้ในราคาที่สามารถจ่ายได้และเท่าเทียมสำหรับทุกคน

ง. ยุทธศาสตร์จังหวัด จุฬาลงกรณ์ ๔ การพัฒนาการท่องเที่ยวเชิงอนุรักษ์ การบริการและการส่งเสริมศิลปวัฒนธรรม ประเพณีท้องถิ่น

จ. ยุทธศาสตร์การพัฒนาของ อบต. ในเขตจังหวัดที่ ๔. ด้านการยกระดับมาตรฐานอุตสาหกรรมใหม่ การท่องเที่ยว และอุตสาหกรรมกีฬา โดยใช้ศักยภาพและศักยภาพด้าน ที่ตั้งเพื่อ สร้างความเป็ยเมืองศูนย์กลางใหม่ของภูมิภาคลุ่มน้ำโขง

๓. ยุทธศาสตร์ด้านการพัฒนาสังคม และคุณภาพชีวิต

กลยุทธ์ ส่งเสริม สนับสนุนการก่อสร้างและปรับปรุงสนามกีฬา สถานที่นันทนาการ

๓.๑ แผนงาน การสร้างวัฒนธรรม และนันทนาการ

ที่	โครงการ	วัตถุประสงค์	เป้าหมาย (ผลผลิตของโครงการ)	งบประมาณ				ตัวชี้วัด (KPI)	ผลที่คาดว่าจะได้รับ	หน่วยงานที่รับผิดชอบหลัก
				๒๕๖๖ (บาท)	๒๕๖๗ (บาท)	๒๕๖๘ (บาท)	๒๕๖๙ (บาท)			
๑	โครงการสุขวัยบ้านสุขวัยเมืองอุดรธานี	เพื่อให้ประชาชนรู้สึกถึงผู้ก่อตั้งเมืองอุดรธานี และเพื่อเป็นศิริมงคลแก่ตนเองและบ้านเมือง	ดำเนินโครงการ ๗ ภายในตำบลโนนทอง	๒๐,๐๐๐	๒๐,๐๐๐	๒๐,๐๐๐	๒๐,๐๐๐	ร้อยละ ๔๐ % ประชาชนให้ความสำคัญกับการจัดกิจกรรมมากขึ้น	ผู้เข้าร่วมโครงการได้ลืบ ทอดประเพณีท้องถิ่นให้คง อยู่ลืบไป	กองการศึกษา

๒	โครงการก่อสร้างศาลา พักญาติ พักศพ พร้อม ห้องน้ำ วัดป่าอรุณศฤง มิตรลามาติศรัทธาม บ้าน คู หมู่ที่ ๑	เพื่อบริการประชาชน ในการประกอบพิธีต่างๆ	ศาลาพักญาติ พักศพ พร้อม ห้องน้ำ จำนวน ๑ แห่ง	-	-	๕๐๐,๐๐๐	-	-	-	ร้อยละ ๙๐ % ชาวบ้านได้รับ ความสะดวกสบายใน การประกอบพิธี	ประกอบ พิธีกรรมต่างๆ ได้โดยราบรื่น ปลอดภัย	กองช่าง อบต.โนนทอง
๓	โครงการจัดซื้อเครื่อง ออกกำลังกายกลางแจ้ง ประจำหมู่บ้าน บ้านดง หมู่ที่ ๒	เพื่อส่งเสริมการออก กำลังกายและพักผ่อน แก่ประชาชนในพื้นที่	จัดซื้อเครื่อง ออกกำลังกาย กลางแจ้ง จำนวน ๑ แห่ง	-	-	-	-	๕๐,๐๐๐	-	ร้อยละ ๙๐ % ประชาชนได้ ออกกำลังกาย เพิ่มขึ้น	ประชาชนใน พื้นที่มีสุขภาพ แข็งแรง	กอง การศึกษาฯ
๔	โครงการก่อสร้างลาน กีฬาเอนกประสงค์ บ้าน โพน หมู่ที่ ๓	เพื่อส่งเสริมการออก กำลังกายและพักผ่อน แก่ประชาชนในพื้นที่	ลานกีฬา เอนกประสงค์ จำนวน ๑ แห่ง	-	-	-	-	๑๐๐,๐๐๐	-	ร้อยละ ๙๐ % ประชาชนได้ ออกกำลังกาย เพิ่มขึ้น	ประชาชนใน พื้นที่มีสุขภาพ แข็งแรง	กองช่าง อบต.โนนทอง
๕	โครงการก่อสร้างลาน กีฬาเอนกประสงค์ บ้านโนนแดง หมู่ที่ ๔	เพื่อส่งเสริมการออก กำลังกายแก่ประชาชน ในพื้นที่	ลานกีฬา เอนกประสงค์ จำนวน ๑ แห่ง	-	-	๓๐๐,๐๐๐	-	-	-	ประชาชนมี สถานที่ออกกำลังกาย มากขึ้น	ประชาชนใน พื้นที่มีสุขภาพ แข็งแรง	กองช่าง อบต.โนนทอง
๖	โครงการต่อเติมศาลา พักศพ พร้อมห้องน้ำ วัดป่า บ้านโนนแดง หมู่ที่ ๕	เพื่อบริการประชาชน ในการประกอบพิธีต่างๆ	ศาลาพักญาติ พักศพ พร้อม ห้องน้ำ จำนวน ๑ แห่ง	-	-	-	-	-	-	ร้อยละ ๙๐ % ชาวบ้านได้รับ ความสะดวกสบายใน การประกอบพิธี	ประกอบ พิธีกรรมต่างๆ ได้โดยราบรื่น ปลอดภัย	กองช่าง อบต.โนนทอง



๑๒	โครงการก่อสร้างลานกีฬาเอนกประสงค์ บ้านดงบัง หมู่ที่ ๑๓	เพื่อส่งเสริมการออกกำลังกายและพักผ่อนแก่ประชาชนในพื้นที่	ลานกีฬาเอนกประสงค์ จำนวน ๑ แห่ง	-	๑๐๐,๐๐๐	-	๑๐๐,๐๐๐	-	๑๐๐,๐๐๐	ร้อยละ ๙๐ % ประชาชนได้ออกกำลังกายเพิ่มขึ้น	ประชาชนในพื้นที่มีสุขภาพแข็งแรง	กองช่าง อบต.โนนทอง
๑๓	โครงการต่อเติมศาลาพักผ่อน พักพิศ พริ้วชมห้องน้ำ บ้านนาเดย หมู่ที่ ๑๕	เพื่อบริการประชาชนในการประกอบพิธีต่างๆ	ศาลาพักผ่อน พักพิศ พริ้วชมห้องน้ำ จำนวน ๑ แห่ง	๑๐๐,๐๐๐	-	-	-	-	ร้อยละ ๙๐ % ชาวบ้านได้รับความสะดวกสบายในการประกอบพิธี	ประกอบพิธีกรรมต่างๆ ได้โดยราบรื่นปลอดภัย	กองช่าง อบต.โนนทอง	
๑๔	โครงการก่อสร้างลานกีฬาเอนกประสงค์ บ้านดง หมู่ที่ ๒	เพื่อส่งเสริมการออกกำลังกายแก่ประชาชนในพื้นที่	ลานกีฬาเอนกประสงค์ จำนวน ๑ แห่ง	-	-	-	๓๐๐,๐๐๐	-	ร้อยละ ๙๐ % ประชาชนได้ออกกำลังกายเพิ่มขึ้น	ประชาชนในพื้นที่มีสุขภาพแข็งแรง	กองช่าง อบต.โนนทอง	
๑๕	โครงการก่อสร้างลานกีฬาเอนกประสงค์ บ้านโนนดู หมู่ที่ ๕	เพื่อส่งเสริมการออกกำลังกายแก่ประชาชนในพื้นที่	ลานกีฬาเอนกประสงค์ จำนวน ๑ แห่ง	-	-	-	๓๐๐,๐๐๐	-	ร้อยละ ๙๐ % ประชาชนได้ออกกำลังกายเพิ่มขึ้น	ประชาชนในพื้นที่มีสุขภาพแข็งแรง	กองช่าง อบต.โนนทอง	
๑๖	โครงการจัดซื้อเครื่องออกกำลังกายกลางแจ้งประจำหมู่บ้าน บ้านโนนดู หมู่ที่ ๕	เพื่อส่งเสริมการออกกำลังกายแก่ประชาชนในพื้นที่	จัดซื้อเครื่องออกกำลังกายกลางแจ้ง จำนวน ๑ แห่ง	-	-	-	๕๐๐,๐๐๐	-	ร้อยละ ๙๐ % ประชาชนได้ออกกำลังกายเพิ่มขึ้น	ประชาชนในพื้นที่มีสุขภาพแข็งแรง	กองช่าง อบต.โนนทอง	
๑๗	โครงการก่อสร้างลานกีฬาเอนกประสงค์ บ้านดอนตาล หมู่ที่ ๗	เพื่อส่งเสริมการออกกำลังกายแก่ประชาชนในพื้นที่	ลานกีฬาเอนกประสงค์ จำนวน ๑ แห่ง	-	-	-	-	๓๐๐,๐๐๐	ร้อยละ ๙๐ % ประชาชนได้ออกกำลังกายเพิ่มขึ้น	ประชาชนในพื้นที่มีสุขภาพแข็งแรง	กองช่าง อบต.โนนทอง	



๑๘	โครงการก่อสร้างเมรุ บ้านดงบัง หมู่ที่ ๘	เพื่อให้หมู่บ้านมีเมรุที่ถาวร	ก่อสร้างเมรุ จำนวน ๑ แห่ง	๘๐๐,๐๐๐	-	-	-	-	ร้อยละ ๙๐ % ชาวบ้านได้รับความสะดวกในการประกอบพิธี	หมู่บ้านมีสถานที่เผาศพที่ปลอดภัยเหมาะสม	กองช่าง อบต.โนนทอง
๑๙	โครงการต่อเติมลานกีฬา บ้านนาไฮ หมู่ที่ ๙	เพื่อส่งเสริมการออกกำลังกายและพักผ่อนแก่ผู้สูงอายุในพื้นที่	ต่อเติมลานกีฬา จำนวน ๑ แห่ง	๑๐๐,๐๐๐	-	-	-	-	ร้อยละ ๙๐ % ประชาชนได้ออกกำลังกายเพิ่มขึ้น	ประชาชนในพื้นที่มีสุขภาพแข็งแรง	กองช่าง อบต.โนนทอง
๒๐	โครงการก่อสร้างลานกีฬาเอมกประสงค์ บ้านนาตย หมู่ที่ ๑๐	เพื่อส่งเสริมการออกกำลังกายและพักผ่อนแก่ผู้สูงอายุในพื้นที่	ลานกีฬา เอมกประสงค์ จำนวน ๑ แห่ง	-	-	๓๐๐,๐๐๐	-	-	ร้อยละ ๙๐ % ประชาชนได้ออกกำลังกายเพิ่มขึ้น	ประชาชนในพื้นที่มีสุขภาพแข็งแรง	กองช่าง อบต.โนนทอง
๒๑	โครงการจัดซื้อเครื่องออกกำลังกายกลางแจ้ง ประจำหมู่บ้าน บ้านดงบัง หมู่ที่ ๑๓	เพื่อส่งเสริมการออกกำลังกายและพักผ่อนแก่ผู้สูงอายุในพื้นที่	จัดซื้อเครื่องออกกำลังกาย กลางแจ้ง จำนวน ๑ แห่ง	-	๕๐๐,๐๐๐	-	-	-	ประชาชนได้ออกกำลังกายเพิ่มขึ้น	ประชาชนในพื้นที่มีสุขภาพแข็งแรง	สำนักปลัด อบต.โนนทอง
๒๒	โครงการก่อสร้างลานกีฬาเอมกประสงค์ ศูนย์พัฒนาเด็กเล็ก บ้านนาไฮ หมู่ที่ ๑๔	เพื่อส่งเสริมการออกกำลังกายและพักผ่อนแก่ผู้สูงอายุในพื้นที่	ลานกีฬา เอมกประสงค์ จำนวน ๑ แห่ง	-	-	-	๓๐๐,๐๐๐	-	ร้อยละ ๙๐ % ประชาชนได้ออกกำลังกายเพิ่มขึ้น	ประชาชนในพื้นที่มีสุขภาพแข็งแรง	กองช่าง อบต.โนนทอง

๒๓	โครงการกิจกรรมงาน วันระลึกถึงการก่อตั้ง เมืองอุดรธานี ปีที่ ๑๓๑ -๑๓๔	เพื่อออมรำลึกถึงผู้ ก่อตั้งจังหวัด อุดรธานีพลตรีพระเจ้า บรมวงศ์เธอกรมหลวง ประจักษ์ศิลปาคม	ออมรำลึกถึงผู้ ก่อตั้ง จังหวัดอุดรธานี ปีที่ ๑๓๑ - ๑๓๔	๒๐,๐๐๐	๒๐,๐๐๐	๒๐,๐๐๐	๒๐,๐๐๐	๒๐,๐๐๐	๒๐,๐๐๐	๒๐,๐๐๐	๒๐,๐๐๐	ประชาชนได้ นำออมรำลึกถึงผู้ ก่อตั้งเมือง อุดรธานี	สำนักปลัด อบต.โนนทอง
๒๔	อุดหนุนงานประเพณี ประจำปี งานทุ่งศรี เมืองอุดรธานี	ส่งเสริมภูมิปัญญา ชาวบ้านให้แพร่หลาย เป็นที่รู้จักของ ประชาชนทั่วไป	สนับสนุนงาน ประเพณี ประจำปี งาน ทุ่งศรีเมือง จำนวน ๑ แห่ง	๒๐,๐๐๐	๒๐,๐๐๐	๒๐,๐๐๐	๒๐,๐๐๐	๒๐,๐๐๐	๒๐,๐๐๐	๒๐,๐๐๐	๒๐,๐๐๐	ประชาชนที่เข้า ร่วมโครงการ ได้รู้จัก วัฒนธรรมของ แต่ละท้องถิ่น	สำนักปลัด อบต.โนนทอง
๒๕	อุดหนุนงานประเพณี ของดีอำเภอบ้านผือ	เพื่อส่งเสริมอนุรักษ์ วัฒนธรรมที่มบ้านผือ ไทย	สนับสนุนงาน ประเพณีของดี อำเภอบ้านผือ จำนวน ๑ แห่ง	๒๐,๐๐๐	๒๐,๐๐๐	๒๐,๐๐๐	๒๐,๐๐๐	๒๐,๐๐๐	๒๐,๐๐๐	๒๐,๐๐๐	๒๐,๐๐๐	ประชาชนที่เข้า ร่วมโครงการ ได้สืบสาน วัฒนธรรมให้ คงอยู่สืบไป	สำนักปลัด อบต.โนนทอง
รวม	๒๕ โครงการ	-	-	๑,๐๖๐,๐๐๐	๖๖๐,๐๐๐	๑,๓๖๐,๐๐๐	๑,๕๖๐,๐๐๐	๓๖๐,๐๐๐	๓๖๐,๐๐๐	-	-	-	-

รายละเอียดโครงการพัฒนา

แผนพัฒนาท้องถิ่น (พ.ศ. ๒๕๖๖ - ๒๕๗๐)

องค์การบริหารส่วนตำบลโมนทอง อำเภอบ้านผือ จังหวัดอุดรธานี

- ก. ยุทธศาสตร์ชาติ ๒๐ ปี ยุทธศาสตร์ที่ ๖ ด้านการปรับสมดุลและพัฒนาระบบการบริหารจัดการภาครัฐ
- ข. แผนพัฒนาเศรษฐกิจและสังคมแห่งชาติ ฉบับที่ ๑๓ หมายเหตุที่ ๑๓ ไทยมีภาครัฐที่ทันสมัย มีประสิทธิภาพ และตอบใจประชาชน
- ค. Sustainable Development Goals: SDGs เป้าหมายที่ ๑๖ เสริมสังคมที่สงบสุขและครอบคลุมเพื่อการพัฒนาที่ยั่งยืน ให้ทุกคนเข้าถึงความยุติธรรม และสร้างสถาบันที่มีประสิทธิภาพ เป้าประสงค์ที่ ๓ ส่งเสริมนิติธรรมทั้งในระดับชาติและระหว่างประเทศ และสร้างหลักประกันว่าจะมีการเข้าถึงความยุติธรรมอย่างเท่าเทียมแก่ทุกคน
- ง. ยุทธศาสตร์จังหวัด ยุทธศาสตร์ที่ ๓ การยกระดับคุณภาพชีวิตเพื่อสังคมมีความพร้อมรับการเปลี่ยนแปลงทางเศรษฐกิจ สังคม และวัฒนธรรม
- จ. ยุทธศาสตร์การพัฒนาของ อบท. ในเขตจังหวัดที่ ๓ การยกระดับคุณภาพชีวิตเพื่อสร้างความพร้อมรับการเปลี่ยนแปลงทางเศรษฐกิจ สังคม และวัฒนธรรม
- ๓. ยุทธศาสตร์ด้านการพัฒนาสังคม และคุณภาพชีวิต

กลยุทธ์ การพัฒนาคุณภาพการให้บริการภาครัฐที่ตอบใจพหุ สะดวก และประหยัด

๓.๑ แผนงาน บริหารงานทั่วไป

ที่	โครงการ	วัตถุประสงค์	เป้าหมาย (ผลผลิตของโครงการ)	งบประมาณ					ตัวชี้วัด (KPI)	ผลที่คาดว่าจะได้รับ	หน่วยงานที่รับผิดชอบหลัก
				๒๕๖๖	๒๕๖๗	๒๕๖๘	๒๕๖๙	๒๕๗๐			
๑	โครงการจัดงานรัฐพิธี องค์การบริหารส่วนตำบลโมนทอง	เพื่อจัดงานรัฐพิธี งานสำคัญต่างๆ	ดำเนินโครงการจัดงานรัฐพิธี จำนวน ๑ แห่ง	๑๐๐,๐๐๐	๑๐๐,๐๐๐	๑๐๐,๐๐๐	๑๐๐,๐๐๐	๑๐๐,๐๐๐	ประชาชนได้ร่วมแสดงความรักภักดีต่อสถาบันพระมหากษัตริย์	สามารถอำนวยความสะดวกในงานได้อย่างเรียบร้อย	สำนักปลัด อบต.โมนทอง

๒	โครงการ สถานทีกลาง ศูนย์ปฏิบัติการร่วมในการช่วยเหลือประชาชนของ องค์การปกครองส่วนท้องถิ่น สำนักงานส่งเสริมการปกครองส่วนท้องถิ่น อำเภอบ้านฝาง จังหวัดอุดรธานี	เพื่อเป็นปฏิบัติการ ร่วมในการช่วยเหลือประชาชน ขององค์กรปกครองส่วนท้องถิ่น	สนับสนุนโครงการ สถานทีกลาง ศูนย์ปฏิบัติการร่วมในการช่วยเหลือประชาชนของ องค์การปกครองส่วนท้องถิ่น ประจำปีงบประมาณ ๒๕๖๖-๒๕๗๐ จำนวน ๑ แห่ง	๒๐,๐๐๐	๒๐,๐๐๐	๒๐,๐๐๐	๒๐,๐๐๐	๒๐,๐๐๐	๒๐,๐๐๐	๒๐,๐๐๐	๒๐,๐๐๐	ร้อยละ ๕๐% การสนับสนุนการดำเนินโครงการได้อย่าง สมบูรณ์เพิ่มมากขึ้น	ร้อยละ ๕๐% การสนับสนุนการดำเนินโครงการได้อย่าง สมบูรณ์เพิ่มมากขึ้น	ท้องถิ่นอำเภอบ้านฝางสามารถช่วยเหลือประชาชนที่ขอความช่วยเหลือได้อย่างสะดวกรวดเร็ว	สำนักปลัด อบต.โนนทอง
๓	ชุดหมั้นโครงการจัดงานรัฐ พิธีอำเภอบ้านฝาง	เพื่อจัดงานรัฐพิธี งานสำคัญต่างๆ	สนับสนุนโครงการจัดงาน รัฐพิธี จำนวน ๑ แห่ง	๒๐,๐๐๐	๒๐,๐๐๐	๒๐,๐๐๐	๒๐,๐๐๐	๒๐,๐๐๐	๒๐,๐๐๐	๒๐,๐๐๐	ประชาชนได้ แสดงความจงรักภักดี ต่อสถาบัน พระมหากษัตริย์	สามารถอำนวยความสะดวกได้	สำนักปลัด อบต.โนนทอง		
๔	ค่าใช้จ่ายในการเลือกตั้ง ผู้บริหารท้องถิ่น และ สมาชิกสภาท้องถิ่น	เพื่อใช้จ่ายในการ เลือกลงผู้บริหาร ท้องถิ่น และ สมาชิกสภาท้องถิ่น	ในเขตพื้นที่	๕๐๐,๐๐๐	๕๐๐,๐๐๐	๕๐๐,๐๐๐	๕๐๐,๐๐๐	๕๐๐,๐๐๐	๕๐๐,๐๐๐	๕๐๐,๐๐๐	ประชาชนมีความเข้าใจ และตระหนักในสิทธิ ที่พื้นฐานในการ ดำเนินชีวิต	มีความเข้าใจในสิทธิ ที่พื้นฐานในการ ดำเนินชีวิตมีความ สำคัญกับชีวิตของ สังคม	สำนักปลัด อบต.โนนทอง		
๕	โครงการเพิ่มพูนศักยภาพ ผู้นำชุมชน ผู้นำท้องถิ่น และบุคลากร	เพื่อส่งเสริมศักยภาพผู้นำใน ชุมชน เจ้าหน้าที่ บุคลากร	ผู้นำชุมชน ผู้นำท้องถิ่น และบุคลากร จำนวน ๑๕ หมู่บ้าน	๖๐๐,๐๐๐	๖๐๐,๐๐๐	๖๐๐,๐๐๐	๖๐๐,๐๐๐	๖๐๐,๐๐๐	๖๐๐,๐๐๐	๖๐๐,๐๐๐	ผู้เข้าร่วมโครงการมี วิทยุทัศน์ความเป็นผู้นำ	ผู้เข้าร่วมโครงการมี วิทยุทัศน์ความเป็นผู้นำ	สำนักปลัด อบต.โนนทอง		
รวม	๕ โครงการ	-	-	๑,๒๔๐,๐๐๐	๑,๒๔๐,๐๐๐	๑,๒๔๐,๐๐๐	๑,๒๔๐,๐๐๐	๑,๒๔๐,๐๐๐	๑,๒๔๐,๐๐๐	๑,๒๔๐,๐๐๐	-	-	-	-	

รายละเอียดโครงการพัฒนา

แผนพัฒนาท้องถิ่น(พ.ศ. ๒๕๖๖ - ๒๕๗๐)

องค์การบริหารส่วนตำบลโนนทอง อำเภอบ้านผือ จังหวัดอุดรธานี

ก. ยุทธศาสตร์ชาติ ๒๐ ปี ยุทธศาสตร์ที่ ๔ ด้านการสร้างโอกาสและความเสมอภาคทางสังคม

ข. แผนพัฒนาเศรษฐกิจและสังคมแห่งชาติ ฉบับที่ ๑๓ หมายเหตุที่ ๙ ไทยมีความยากจนข้ามรุ่นลดลง และคนไทยทุกคนมีความคุ้มครองทางสังคม ที่เพียงพอ เหมาะสม

ค. Sustainable Development Goals: SDGs เป้าหมายที่ ๔ สร้างหลักประกันว่าทุกคนมีการศึกษาที่มีคุณภาพอย่างครอบคลุมและเท่าเทียม และสนับสนุนโอกาสในการเรียนรู้ตลอดชีวิต  
 เป้าประสงค์ที่ ๗ สร้างหลักประกันว่าผู้เรียนทุกคนได้รับความรู้และทักษะที่จำเป็นสำหรับส่งเสริมการพัฒนาอย่างยั่งยืน รวมไปถึง การศึกษาสำหรับการพัฒนาอย่างยั่งยืนและการมีวิถีชีวิตที่ยั่งยืน  
 สิทธิมนุษยชน ความเสมอภาคระหว่างเพศ การส่งเสริมวัฒนธรรมแห่งความสงบสุขและไม่ใช้ความรุนแรง การเป็นพลเมืองของโลก และความนิยมในความหลากหลายทางวัฒนธรรมและในส่วนของวัฒนธรรมต่อการพัฒนาที่ยั่งยืน ภายในปี ๒๕๗๓

ง. ยุทธศาสตร์จังหวัด ยุทธศาสตร์ที่ ๓ การยกระดับคุณภาพชีวิตเพื่อสร้างความเข้มแข็งให้สังคมมีความพร้อมรับการเปลี่ยนแปลงทางเศรษฐกิจ สังคม และวัฒนธรรม

จ. ยุทธศาสตร์การพัฒนาของ อบท. ในเขตจังหวัดที่ ๓ การยกระดับคุณภาพชีวิตเพื่อสร้างความเข้มแข็งให้สังคมมีความพร้อมรับการเปลี่ยนแปลงทางเศรษฐกิจ สังคม และวัฒนธรรม

๓. ยุทธศาสตร์ด้านการพัฒนาสังคม และคุณภาพชีวิต

กลยุทธ์ การบูรณาการฐานข้อมูลเพื่อลดความยากจนข้ามรุ่นและจัดความคุ้มครองทางสังคม

๓.๒ แผนงาน สร้างความเข้มแข็งของชุมชน

ที่	โครงการ	วัตถุประสงค์	เป้าหมาย (ผลผลิตของโครงการ)	งบประมาณ					ตัวชี้วัด (KPI)	ผลที่คาดว่าจะได้รับ	หน่วยงานที่รับผิดชอบหลัก
				๒๕๖๖ (บาท)	๒๕๖๗ (บาท)	๒๕๖๘ (บาท)	๒๕๖๙ (บาท)	๒๕๗๐ (บาท)			
๑	โครงการประชุมประชาคมเพื่อจัดทำแผนพัฒนาท้องถิ่น	เพื่อการรวบรวมปัญหาสำรวจปัญหา เพื่อนำไปสู่การวางแผนที่สมบูรณ์ สามารถแก้ไขปัญหาและพัฒนาท้องถิ่น ท้องถิ่นได้อย่างมีประสิทธิภาพ	ภายในเขตพื้นที่ จำนวน ๑๔ หมู่บ้าน	๕๐,๐๐๐	๕๐,๐๐๐	๕๐,๐๐๐	๕๐,๐๐๐	๕๐,๐๐๐	ร้อยละ ๙๐ % ประชาชนมีส่วนร่วมในการทำแผนพัฒนา มากขึ้น	แผนพัฒนาท้องถิ่นที่มีประสิทธิภาพ	สำนักปลัด อบต. โนนทอง

๒	โครงการตามแนวพระราชดำริ และปรัชญาเศรษฐกิจพอเพียง	เพื่อให้ประชาชนมีการดำเนินชีวิตในสังคมได้แบบพอเพียง	ภายในเขตพื้นที่ จำนวน ๑๕ หมู่บ้าน	๑๐๐,๐๐๐	๑๐๐,๐๐๐	๑๐๐,๐๐๐	๑๐๐,๐๐๐	๑๐๐,๐๐๐	๑๐๐,๐๐๐	๑๐๐,๐๐๐	ร้อยละ ๙๐ % กลุ่มเป้าหมายมีการใช้ชีวิตแบบพอเพียงได้มากขึ้น	ประชาชนสามารถใช้ชีวิตได้อย่างพอเพียง	สำนักปลัด อบต. โนนทอง
๓	โครงการอบรมให้ความรู้ตาม พรบ. ข้อมูลข่าวสารทางราชการ พ.ศ. ๒๕๔๐	เพื่อให้ผู้เข้าร่วมกิจกรรมตระหนักถึงความสำคัญของการคุ้มครองสิทธิเสรีภาพ และความโปร่งใสในการทำงาน	เจ้าหน้าที่ พนักงาน ตัวแทนชุมชนในพื้นที่	๕๐,๐๐๐	๕๐,๐๐๐	๕๐,๐๐๐	๕๐,๐๐๐	๕๐,๐๐๐	๕๐,๐๐๐	ร้อยละ ๙๐% ของผู้เข้าร่วมโครงการตระหนักถึงความสำคัญของการคุ้มครองสิทธิเสรีภาพและความโปร่งใสในการทำงาน	เจ้าหน้าที่ พนักงาน ตัวแทนชุมชนได้ตระหนักถึงความสำคัญของการคุ้มครองสิทธิเสรีภาพและความโปร่งใสในการทำงาน	สำนักปลัด อบต. โนนทอง	
๔	โครงการอบรมให้ความรู้ด้านระเบียบกฎหมายท้องถิ่น ผู้บริหาร และสมาชิกสภาท้องถิ่น	เพื่อให้ผู้บริหาร สมาชิกท้องถิ่นเพิ่มพูนความรู้ความเข้าใจในระเบียบกระทรวงมหาดไทย	ผู้บริหาร และสมาชิกสภาภายในเขตพื้นที่	๕๐,๐๐๐	๕๐,๐๐๐	๕๐,๐๐๐	๕๐,๐๐๐	๕๐,๐๐๐	๕๐,๐๐๐	ร้อยละ ๙๐% ผู้บริหาร สมาชิกท้องถิ่นได้เพิ่มพูนความรู้ความเข้าใจในระเบียบกระทรวงมหาดไทย	ผู้บริหาร และสมาชิกสภาองค์การบริหารส่วนตำบลมีความรู้ความเข้าใจในระเบียบกระทรวงมหาดไทย	สำนักปลัด อบต. โนนทอง	
๕	ยุทธศาสตร์โครงการจัดกิจกรรมวันสตรีสากล	เพื่อเป็นการจัดกิจกรรมระลึกถึงวันสตรีสากล	สนับสนุนโครงการจัดกิจกรรมวันสตรีสากล จำนวน ๑ แห่ง	๒๐,๐๐๐	๒๐,๐๐๐	๒๐,๐๐๐	๒๐,๐๐๐	๒๐,๐๐๐	๒๐,๐๐๐	ประชาชนได้รำลึกถึงวันสตรี	ได้แสดงถึงบทบาทองค์กรสตรี	กองสวัสดิการสังคม	
๖	โครงการยุทธศาสตร์ด้านศิลปวัฒนธรรมของ	เพื่อส่งเสริมกลุ่มอาชีพในชุมชนเพื่อการพัฒนาและสร้างรายได้	ยุทธศาสตร์ด้านศิลปวัฒนธรรมของ จำนวน ๑๕ หมู่บ้าน	๒๐,๐๐๐	๒๐,๐๐๐	๒๐,๐๐๐	๒๐,๐๐๐	๒๐,๐๐๐	๒๐,๐๐๐	กลุ่มสตรีได้มีกิจกรรมร่วมกันมากขึ้น	มีขวัญและกำลังใจในการจัดกิจกรรมต่างๆ เพิ่มขึ้น	กองสวัสดิการสังคม	
๗	โครงการรวมพลังมวลชน	เพื่อจัดกิจกรรมก่อรวมพลังมวลชนต่างๆ	การจัดกิจกรรมเกี่ยวกับกิจกรรมพลังมวลชน	๕๐,๐๐๐	๕๐,๐๐๐	๕๐,๐๐๐	๕๐,๐๐๐	๕๐,๐๐๐	๕๐,๐๐๐	ประชาชนได้เข้าร่วมกิจกรรมเพิ่มมากขึ้น	เพื่อให้โครงการเป็นไปด้วยความเรียบร้อยและประชาชนได้เข้าร่วมอย่างเต็มที่	สำนักปลัด อบต. โนนทอง	



รายละเอียดโครงการพัฒนา

แผนพัฒนาท้องถิ่น (พ.ศ. ๒๕๖๖ - ๒๕๗๐)

องค์การบริหารส่วนตำบลเนินทอง อำเภอบ้านผือ จังหวัดอุดรธานี

ก. ยุทธศาสตร์ชาติ ๒๐ ปี ยุทธศาสตร์ที่ ๔ ด้านการสร้างโอกาสและความเสมอภาคทางสังคม

ข. แผนพัฒนาเศรษฐกิจและสังคมแห่งชาติ ฉบับที่ ๑๓ หมวดหมายที่ ๙ ไทยมีความยากจนข้ามรุ่นลดลง และคนไทยทุกคนมีความคุ้มครองทางสังคม ที่เพียงพอ เหมาะสม

ค. Sustainable Development Goals: SDGs เป้าหมายที่ ๔ สร้างหลักประกันว่าทุกคนมีการศึกษาที่มีคุณภาพอย่างครอบคลุมและเท่าเทียม และสนับสนุนโอกาสในการเรียนรู้ตลอดชีวิต  
 เป้าประสงค์ที่ ๒ สร้างหลักประกันว่าเด็กชายและเด็กหญิงทุกคนเข้าถึงการศึกษา และการจัดการศึกษาระดับก่อนประถมศึกษา สำหรับเด็กปฐมวัยที่มีคุณภาพ ภายในปี ๒๕๗๓

เพื่อให้เด็กเหล่านี้มีความพร้อมสำหรับการศึกษาระดับประถมศึกษา

ง. ประเด็นยุทธศาสตร์จังหวัดที่ ๓ การยกระดับคุณภาพชีวิตเพื่อสร้างความพร้อมรับการเปลี่ยนแปลงทางเศรษฐกิจ สังคม และวัฒนธรรม

จ. ยุทธศาสตร์การพัฒนาของ อบท. ในเขตจังหวัดที่ ๓ การยกระดับคุณภาพชีวิตเพื่อสร้างความเข้มแข็งให้สังคมมีความพร้อมรับการเปลี่ยนแปลงทางเศรษฐกิจ สังคม และวัฒนธรรม

๓. ยุทธศาสตร์ด้านการพัฒนาสังคม และคุณภาพชีวิต

กลยุทธ์ ส่งเสริมและพัฒนาคุณภาพการจัดการศึกษาทุกประเภทและทุกระดับที่ได้มาตรฐานและเป็นไปตามความต้องการของท้องถิ่น

๓.๔ แผนงาน การศึกษา

ที่	โครงการ	วัตถุประสงค์	เป้าหมาย (ผลผลิตของ โครงการ)	งบประมาณ				ตัวชี้วัด (KPI)	ผลที่คาดว่าจะได้รับ	หน่วยงานที่รับผิดชอบหลัก
				๒๕๖๖ (บาท)	๒๕๖๗ (บาท)	๒๕๖๘ (บาท)	๒๕๖๙ (บาท)			
๑	โครงการส่งเสริมอาหารเสริม (นม) ในศูนย์พัฒนาเด็กเล็ก	เพื่อให้เด็กได้รับประทานอาหารเสริม(นม)ที่มีประโยชน์ และปริมาณเพียงพอต่อร่างกาย	เด็กเล็กใน ศพต.ทั้ง ๗ แห่งได้รับประทาน อาหารเสริม (นม) ที่มีประโยชน์ และปริมาณเพียงพอต่อร่างกาย	๗๐๐,๐๐๐	๗๐๐,๐๐๐	๗๐๐,๐๐๐	๗๐๐,๐๐๐	จำนวนเด็กขาดสารอาหารในพื้นที่ลดลง	เด็กนักเรียน โภชนาการที่ครบถ้วน	กองการศึกษาฯ



๒	โครงการอุดหนุนอาหารกลางวันให้นักเรียนโรงเรียนในศูนย์พัฒนาเด็กเล็ก	เพื่อสนับสนุนให้นักเรียนโภชนาการที่ครบถ้วน	เด็กเล็กใน ศพต. ทั้ง ๓๗ แห่งได้รับประทานอาหารกลางวันที่มีประโยชน์และปริมาณเพียงพอต่อร่างกาย	๑,๓๗๐๐,๐๐๐	๑,๓๗๐๐,๐๐๐	๑,๓๗๐๐,๐๐๐	๑,๓๗๐๐,๐๐๐	๑,๓๗๐๐,๐๐๐	๑,๓๗๐๐,๐๐๐	จำนวนเด็กขาดสารอาหารในพื้นที่ลดลง	เด็กนักเรียนมีโภชนาการที่ครบถ้วน	กองการศึกษาฯ
๓	โครงการส่งเสริมอาหารเสริม (นม) โรงเรียนสังกัด สพฐ. ในเขตพื้นที่บริการตำบลโนนหนองบริการตำบลโนนหนองใต้ อำเภอเสริม (นม) ที่มีประโยชน์	เพื่อให้เด็กนักเรียนโรงเรียนสังกัด สพฐ. ในเขตพื้นที่บริการตำบลโนนหนองใต้ อำเภอเสริม (นม) ที่มีประโยชน์ต่อร่างกาย	นักเรียนโรงเรียนสังกัด สพฐ. ในเขตพื้นที่บริการตำบลโนนหนองใต้ อำเภอเสริม (นม) ที่มีประโยชน์	๓๗๐๐,๐๐๐	๓๗๐๐,๐๐๐	๓๗๐๐,๐๐๐	๓๗๐๐,๐๐๐	๓๗๐๐,๐๐๐	๓๗๐๐,๐๐๐	จำนวนเด็กขาดสารอาหารในพื้นที่ลดลง	เด็กนักเรียนมีโภชนาการที่ครบถ้วน	กองการศึกษาฯ
๔	โครงการอุดหนุนอาหารกลางวันให้นักเรียนโรงเรียนสังกัด สพฐ. ในเขตพื้นที่บริการตำบลโนนหนอง	เพื่อสนับสนุนให้นักเรียนโภชนาการที่ครบถ้วน	นักเรียนโรงเรียนสังกัด สพฐ. ในเขตพื้นที่บริการตำบลโนนหนองใต้ อำเภอเสริม (นม) ที่มีประโยชน์และปริมาณเพียงพอต่อร่างกาย	๔,๐๐๐,๐๐๐	๔,๐๐๐,๐๐๐	๔,๐๐๐,๐๐๐	๔,๐๐๐,๐๐๐	๔,๐๐๐,๐๐๐	๔,๐๐๐,๐๐๐	จำนวนเด็กขาดสารอาหารในพื้นที่ลดลง	เด็กนักเรียนมีโภชนาการที่ครบถ้วน	กองการศึกษาฯ
๕	โครงการจัดงานวันเด็กแห่งชาติ	เพื่อจัดกิจกรรมให้เด็กเล็กได้มีโอกาสและกล้าแสดงออกทั้งด้าน ร่างกาย อารมณ์ - จิตใจ สังคมและสติปัญญา	เด็กในเขตตำบลโนนหนอง	๖๐,๐๐๐	๖๐,๐๐๐	๖๐,๐๐๐	๖๐,๐๐๐	๖๐,๐๐๐	๖๐,๐๐๐	เด็กมีโอกาสในการรวมกิจกรรมมากขึ้น	ผู้เข้าร่วมโครงการได้รวมกิจกรรมเสริมสร้างประสิทธิภาพที่ดี	กองการศึกษาฯ

๖	โครงการประชุม ประชุมคณะเพื่อจัดทำ แผนพัฒนาการศึกษา	เพื่อเป็นกรอบแนวทางใน การจัดการศึกษา	บุคลากรในเขตพื้นที่	๒๐,๐๐๐	๒๐,๐๐๐	๒๐,๐๐๐	๒๐,๐๐๐	๒๐,๐๐๐	๒๐,๐๐๐	๒๐,๐๐๐	๒๐,๐๐๐	๒๐,๐๐๐	๒๐,๐๐๐	๒๐,๐๐๐	๒๐,๐๐๐	การศึกษามี คุณภาพมากขึ้น	กองการศึกษาฯ
๗	โครงการส่งเสริมภาวะ โภชนาการเด็กปฐมวัย	เพื่อส่งเสริมพัฒนาการเด็ก ปฐมวัยในเขตพื้นที่	ศูนย์พัฒนาเด็กเล็กใน เขตพื้นที่	๕๐,๐๐๐	๕๐,๐๐๐	๕๐,๐๐๐	๕๐,๐๐๐	๕๐,๐๐๐	๕๐,๐๐๐	๕๐,๐๐๐	๕๐,๐๐๐	๕๐,๐๐๐	๕๐,๐๐๐	๕๐,๐๐๐	เด็กได้รับการ ส่งเสริมด้าน สุขภาพอย่าง เหมาะสม	กองการศึกษาฯ	
๘	โครงการอบรมเพิ่ม ประสิทธิภาพครู และ บุคลากรทางการศึกษา	เพื่อพัฒนาบุคลากรให้มี ความพร้อมต่อการจัดการ เรียนการสอนระดับปฐมวัย	บุคลากรในเขตตำบลโนน ทอง	๒๐๐,๐๐๐	๒๐๐,๐๐๐	๒๐๐,๐๐๐	๒๐๐,๐๐๐	๒๐๐,๐๐๐	๒๐๐,๐๐๐	๒๐๐,๐๐๐	๒๐๐,๐๐๐	๒๐๐,๐๐๐	๒๐๐,๐๐๐	๒๐๐,๐๐๐	บุคลากรได้รับ การส่งเสริม พัฒนาอย่าง เหมาะสม	กองการศึกษาฯ	
๙	โครงการสนับสนุน ค่าใช้จ่ายการบริหาร สถานศึกษา(ค่า เครื่องแบบนักเรียน หนึ่ง ลือเรียน วัสดุอุปกรณ์ การเขียนและค่า กิจกรรมพัฒนาผู้เรียน)	เพื่อเป็นการส่งเสริมใน การศึกษาหาความรู้	ศูนย์พัฒนาเด็กเล็กใน เขตพื้นที่	๒๐๐,๐๐๐	๒๐๐,๐๐๐	๒๐๐,๐๐๐	๒๐๐,๐๐๐	๒๐๐,๐๐๐	๒๐๐,๐๐๐	๒๐๐,๐๐๐	๒๐๐,๐๐๐	๒๐๐,๐๐๐	๒๐๐,๐๐๐	๒๐๐,๐๐๐	ผู้เข้าร่วม โครงการมี ขวัญกำลังใจ ในการศึกษา	กองการศึกษาฯ	
๑๐	โครงการสนับสนุน ค่าใช้จ่ายในการบริหาร สถานศึกษา(สื่อการ เรียนการสอน ทพด. ทั้ง ๗ แห่ง)	เพื่อเป็นค่าใช้จ่ายในการจัด การศึกษา	ศูนย์พัฒนาเด็กเล็กใน เขตพื้นที่	๖๒๐,๐๐๐	๖๒๐,๐๐๐	๖๒๐,๐๐๐	๖๒๐,๐๐๐	๖๒๐,๐๐๐	๖๒๐,๐๐๐	๖๒๐,๐๐๐	๖๒๐,๐๐๐	๖๒๐,๐๐๐	๖๒๐,๐๐๐	๖๒๐,๐๐๐	ผู้เข้าร่วม โครงการมี ขวัญกำลังใจ ในการศึกษา	กองการศึกษาฯ	

๑๑	โครงการส่งเสริมพัฒนา ศักยภาพเด็ก และ เยาวชน ตำบลโนนทอง	เพื่อเป็นการส่งเสริมพัฒนา ศักยภาพเด็ก และเยาวชน ตำบลโนนทอง	เด็ก และเยาวชน ในเขต พื้นที่	๖๐๐,๐๐๐	๖๐๐,๐๐๐	๖๐๐,๐๐๐	๖๐๐,๐๐๐	๖๐๐,๐๐๐	๖๐๐,๐๐๐	ร้อยละ ๙๐ % เด็ก และเยาวชน มีศักยภาพ คุณภาพชีวิตที่ดีขึ้น	ผู้เข้าร่วม โครงการมี คุณภาพชีวิตที่ ดีขึ้น	กองการศึกษาฯ
๑๒	โครงการส่งเสริม คุณธรรม จริยธรรมเด็ก และเยาวชน ตำบลโนน ทอง	เพื่อเป็นการพัฒนาด้านจิตใจ อารมณ์ เด็ก และเยาวชน ตำบลโนนทอง	เด็ก และเยาวชน ในเขต พื้นที่	๕๐,๐๐๐	๕๐,๐๐๐	๕๐,๐๐๐	๕๐,๐๐๐	๕๐,๐๐๐	๕๐,๐๐๐	ร้อยละ ๙๐ % เด็ก และเยาวชน มีคุณธรรม มี จริยธรรม มี คุณภาพชีวิตที่ดีขึ้น	เด็กได้รับการ ส่งเสริม พัฒนาการ อย่างเหมาะสม	กองการศึกษาฯ
๑๓	โครงการปรับปรุงต่อเติม อาคารเรียนศูนย์พัฒนา เด็กเล็กวัดแครพ	เพื่อพัฒนาสภาพแวดล้อม ให้เอื้อต่อการจัดการเรียน การสอนระดับก่อนวัยเรียน	ปรับปรุงต่อเติมอาคาร เรียนศูนย์พัฒนาเด็กเล็ก จำนวน ๑ แห่ง ตาม แบบที่กำกับแนบ	๓๐๐,๐๐๐	๓๐๐,๐๐๐	๓๐๐,๐๐๐	๓๐๐,๐๐๐	๓๐๐,๐๐๐	๓๐๐,๐๐๐	ร้อยละ ๙๐ % ศูนย์พัฒนา เด็กเล็กในพื้นที่ ได้มาตรฐาน เหมาะสมแก่การ จัดการเรียน	เด็กที่ร่วม โครงการมี กำลังใจใน การศึกษา	กองการศึกษาฯ
๑๔	โครงการก่อสร้างศูนย์ พัฒนาเด็กเล็กวัดศาลตา ราม บ้านโพธิ์	เพื่อพัฒนาสภาพแวดล้อม ให้เอื้อต่อการจัดการเรียน การสอนระดับก่อนวัยเรียน	ก่อสร้างศูนย์พัฒนาเด็ก เล็ก จำนวน ๑ แห่ง ตาม แบบที่กำกับแนบ	๑,๒๐๐,๐๐๐	๑,๒๐๐,๐๐๐	๑,๒๐๐,๐๐๐	๑,๒๐๐,๐๐๐	๑,๒๐๐,๐๐๐	๑,๒๐๐,๐๐๐	ร้อยละ ๙๐ % ศูนย์พัฒนา เด็กเล็กในพื้นที่ ได้มาตรฐาน เหมาะสมแก่การ จัดการเรียน	เด็กที่ร่วม โครงการมี กำลังใจใน การศึกษา	กองการศึกษาฯ

๑๕	โครงการปรับปรุงต่อเติมอาคารเรียนศูนย์พัฒนาเด็กเล็ก อบต.โนนทอง ๑	เพื่อพัฒนาสภาพแวดล้อมให้เอื้อต่อการจัดการเรียนการสอนระดับก่อนวัยเรียน	ปรับปรุงต่อเติมอาคารเรียนศูนย์พัฒนาเด็กเล็ก จำนวน ๑ แห่ง ตามแบบที่กำกับแนบ	๕๐๐,๐๐๐	๕๐๐,๐๐๐	๕๐๐,๐๐๐	๕๐๐,๐๐๐	๕๐๐,๐๐๐	ร้อยละ ๙๐ % ศูนย์พัฒนาเด็กเล็กในพื้นที่ได้มาตรฐาน เหมาะแก่การจัดการเรียน	เด็กที่ร่วมโครงการมีกำลังใจในการศึกษา	กองการศึกษา
๑๖	โครงการปรับปรุงต่อเติมอาคารเรียนศูนย์พัฒนาเด็กเล็กบ้าน ดอนศาล	เพื่อพัฒนาสภาพแวดล้อมให้เอื้อต่อการจัดการเรียนการสอนระดับก่อนวัยเรียน	ปรับปรุงต่อเติมอาคารเรียนศูนย์พัฒนาเด็กเล็ก จำนวน ๑ แห่ง ตามแบบที่กำกับแนบ	๕๐๐,๐๐๐	๕๐๐,๐๐๐	๕๐๐,๐๐๐	๕๐๐,๐๐๐	๕๐๐,๐๐๐	ร้อยละ ๙๐ % ศูนย์พัฒนาเด็กเล็กในพื้นที่ได้มาตรฐาน เหมาะแก่การจัดการเรียน	เด็กที่ร่วมโครงการมีกำลังใจในการศึกษา	กองการศึกษา
๑๗	โครงการปรับปรุงต่อเติมอาคารเรียนศูนย์พัฒนาเด็กเล็กวัดวัดวิจิตร	เพื่อพัฒนาสภาพแวดล้อมให้เอื้อต่อการจัดการเรียนการสอนระดับก่อนวัยเรียน	ปรับปรุงต่อเติมอาคารเรียนศูนย์พัฒนาเด็กเล็ก จำนวน ๑ แห่ง ตามแบบที่กำกับแนบ	๕๐๐,๐๐๐	๕๐๐,๐๐๐	๕๐๐,๐๐๐	๕๐๐,๐๐๐	๕๐๐,๐๐๐	ร้อยละ ๙๐ % ศูนย์พัฒนาเด็กเล็กในพื้นที่ได้มาตรฐาน เหมาะแก่การจัดการเรียน	เด็กที่ร่วมโครงการมีกำลังใจในการศึกษา	กองการศึกษา
๑๘	โครงการก่อสร้างอาคารเอนกประสงค์(ด้านหลังศูนย์พัฒนาเด็กเล็ก ศพด.โนนทอง ๒)	เพื่อพัฒนาสภาพแวดล้อมให้เอื้อต่อการจัดการเรียนการสอนระดับก่อนวัยเรียน	ก่อสร้างอาคารเอนกประสงค์(ด้านหลังศูนย์พัฒนาเด็กเล็ก ศพด.โนนทอง ๒) จำนวน ๑ แห่ง ตามแบบที่กำกับแนบ	๕๐๐,๐๐๐	๕๐๐,๐๐๐	๕๐๐,๐๐๐	๕๐๐,๐๐๐	๕๐๐,๐๐๐	ร้อยละ ๙๐% ผู้รับบริการมีความพึงพอใจ	เด็กที่ร่วมโครงการมีกำลังใจในการศึกษา	กองการศึกษา

๑๙	โครงการปรับปรุงต่อเติมอาคารเรียนศูนย์พัฒนาเด็กเล็กวัดโคกไทรเขตลาดพร้าว	เพื่อพัฒนาสภาพแวดล้อมให้เอื้อต่อการจัดการเรียนการสอนระดับก่อนวัยเรียน	ปรับปรุงต่อเติมอาคารเรียนศูนย์พัฒนาเด็กเล็กวัดโคกไทรเขตลาดพร้าว จำนวน ๑ แห่ง ตามแบบที่กำหนด	๕๐๐,๐๐๐	๕๐๐,๐๐๐	๕๐๐,๐๐๐	๕๐๐,๐๐๐	๕๐๐,๐๐๐	๕๐๐,๐๐๐	ร้อยละ ๙๐ % ศูนย์พัฒนาเด็กเล็กในพื้นที่ได้มาตรฐาน เหมาะแก่การจัดการเรียน	เด็กที่ร่วมโครงการมีกำลังใจในการศึกษา	กองการศึกษา
๒๐	โครงการแข่งขันกีฬาต้านยาเสพติด	เพื่อให้ประชาชนทุกเพศทุกวัย มีความตระหนักและเห็นความสำคัญของการออกกำลังกายและการเล่นกีฬาใช้เวลาว่างให้เป็นประโยชน์ และห่างไกลยาเสพติด	การจัดกิจกรรมเกี่ยวกับ การรวมพลังมวลชน การออกกำลังกายและการเล่นกีฬา	๓๐๐,๐๐๐	๓๐๐,๐๐๐	๓๐๐,๐๐๐	๓๐๐,๐๐๐	๓๐๐,๐๐๐	๓๐๐,๐๐๐	ประชาชนได้เข้า ร่วมกิจกรรมเพิ่มมากขึ้น	ประชาชนเกิดความตระหนัก ในการออกกำลังกายและเล่นกีฬา	กองการศึกษา
รวม	๒๐ โครงการ	-	-	๑๓,๒๐๐,๐๐๐	๑๓,๒๐๐,๐๐๐	๑๓,๒๐๐,๐๐๐	๑๓,๒๐๐,๐๐๐	๑๓,๒๐๐,๐๐๐	๑๓,๒๐๐,๐๐๐	-	-	-

รายละเอียดโครงการพัฒนา

แผนพัฒนาท้องถิ่น (พ.ศ. ๒๕๖๖ - ๒๕๗๐)

องค์การบริหารส่วนตำบลโนนทอง อำเภอบ้านฝาง จังหวัดอุดรธานี

ก. ยุทธศาสตร์ชาติ ๒๐ ปี ยุทธศาสตร์ที่ ๔ ด้านการสร้างโอกาสและความเสมอภาคทางสังคม

ข. แผนพัฒนาเศรษฐกิจและสังคมแห่งชาติ ฉบับที่ ๑๓ หมายความว่า ๙ ไทยมีความยากจนข้ามรุ่นลดลง และคนไทยทุกคนมีความคุ้มครองทางสังคม ที่เพียงพอ เหมาะสม

ค. Sustainable Development Goals: SDGs เป้าหมายที่ ๓ สร้างหลักประกันว่าคนมีชีวิตที่ดีสุขภาพดีและส่งเสริมความเป็นอยู่ที่ดีสำหรับทุกคนในทุกราย

เป้าประสงค์ที่ ๔ บรรลุการมีหลักประกันสุขภาพถ้วนหน้า รวมถึงการป้องกันความเสียหายทางการเงิน การเข้าถึงการบริการสาธารณสุขจำเป็นที่มีคุณภาพ และเข้าถึงยาและวัคซีนจำเป็นที่ปลอดภัย มีประสิทธิภาพ และมีราคาที่สามารถซื้อหาได้

ง. ยุทธศาสตร์จังหวัด ยุทธศาสตร์ที่ ๓ การยกระดับคุณภาพชีวิตเพื่อสร้างภาพชีวิตที่เข้มแข็งให้สังคมมีความพร้อมรับการเปลี่ยนแปลงทางเศรษฐกิจ สังคม และวัฒนธรรม

จ. ยุทธศาสตร์การพัฒนาของ อปท. ในเขตจังหวัดที่ ๓ การยกระดับคุณภาพชีวิตเพื่อสร้างความพร้อมรับการเปลี่ยนแปลงทางเศรษฐกิจ สังคม และวัฒนธรรม

๓. ยุทธศาสตร์ด้านการพัฒนาสังคม และคุณภาพชีวิต

กลยุทธ์ ส่งเสริมสนับสนุนการพัฒนาคุณภาพชีวิตเด็ก เยาวชน สตรี ผู้สูงอายุและผู้ด้อยโอกาส

๓.๕ แผนงาน สังคมสงเคราะห์

ที่	โครงการ	วัตถุประสงค์	เป้าหมาย (ผลผลิตของโครงการ)	งบประมาณ					ตัวชี้วัด (KPI)	ผลที่คาดว่าจะได้รับ	หน่วยงานที่รับผิดชอบหลัก
				๒๕๖๖ (บาท)	๒๕๖๗ (บาท)	๒๕๖๘ (บาท)	๒๕๖๙ (บาท)	๒๕๗๐ (บาท)			
๑	โครงการจัดกิจกรรมวันผู้สูงอายุ	เพื่อส่งเสริมกิจกรรมครอบครัวและให้ครอบครัวอบอุ่นและให้ความสัมพันธ์กับผู้สูงอายุ	ผู้สูงอายุเป็นเขตพื้นที่	๑๐๐,๐๐๐	๑๐๐,๐๐๐	๑๐๐,๐๐๐	๑๐๐,๐๐๐	๑๐๐,๐๐๐	ผู้สูงอายุได้รวมกิจกรรมที่สำคัญกับกิจกรรมที่	ผู้สูงอายุได้รับความอบอุ่น	กองสวัสดิการสังคม ฯ

๒	โครงการพัฒนาคุณภาพชีวิต ผู้ด้อยโอกาส และครอบครัวผู้มีรายได้น้อย	เพื่อส่งเสริมการพัฒนาคุณภาพชีวิต ผู้ด้อยโอกาส และครอบครัวผู้มีรายได้น้อย	ประชาชนในเขต ตำบลโนนทอง จำนวน ๑๕ หมู่บ้าน	๕๐,๐๐๐	๕๐,๐๐๐	๕๐,๐๐๐	๕๐,๐๐๐	๕๐,๐๐๐	๕๐,๐๐๐	๕๐,๐๐๐	ร้อยละ ๙๐% คุณภาพชีวิต ผู้ด้อยโอกาส และครอบครัวผู้มีรายได้น้อยดีขึ้น	ประชาชนในเขตตำบลโนนทอง มีคุณภาพชีวิตที่ดี	กองสวัสดิการสังคม ฯ
๓	โครงการส่งเสริมสัมพันธภาพพัฒนาสตรี และครอบครัว	เพื่อส่งเสริมการพัฒนาคุณภาพชีวิตสตรีและครอบครัว	ประชาชนในเขต ตำบลโนนทอง จำนวน ๑๕ หมู่บ้าน	๒๐,๐๐๐	๒๐,๐๐๐	๒๐,๐๐๐	๒๐,๐๐๐	๒๐,๐๐๐	๒๐,๐๐๐	๒๐,๐๐๐	ร้อยละ ๙๐% คุณภาพชีวิตสตรี และครอบครัวดีขึ้น	ประชาชนในเขตตำบลโนนทอง มีคุณภาพชีวิตที่ดี	กองสวัสดิการสังคม ฯ
๔	โครงการฝึกอบรมอาสาสมัครบริหารบ้านท้องถิ่น	เพื่อฝึกอบรมอาสาสมัครบริหารท้องถิ่นในการดูแลผู้สูงอายุที่เฝ้าระวังพื้นที่	ผู้สูงอายุในเขตพื้นที่	๒๐,๐๐๐	๒๐,๐๐๐	๒๐,๐๐๐	๒๐,๐๐๐	๒๐,๐๐๐	๒๐,๐๐๐	๒๐,๐๐๐	ร้อยละ ๙๐% คุณภาพชีวิตสูงอายุดีขึ้น	ผู้สูงอายุในเขตตำบลโนนทอง มีคุณภาพชีวิตที่ดี	กองสวัสดิการสังคม ฯ
๕	โครงการฝึกอบรมอาชีพคนพิการ	เพื่อฝึกอบรมอาชีพคนพิการ	ผู้พิการในเขตตำบลโนนทอง จำนวน ๑๕ หมู่บ้าน	๖๐,๐๐๐	๖๐,๐๐๐	๖๐,๐๐๐	๖๐,๐๐๐	๖๐,๐๐๐	๖๐,๐๐๐	๖๐,๐๐๐	ร้อยละ ๙๐% คุณภาพชีวิตผู้พิการดีขึ้น	ผู้พิการในเขตตำบลโนนทอง มีคุณภาพชีวิตที่ดี	กองสวัสดิการสังคม ฯ
รวม	๕ โครงการ	-	-	๒๕๐,๐๐๐	๒๕๐,๐๐๐	๒๕๐,๐๐๐	๒๕๐,๐๐๐	๒๕๐,๐๐๐	๒๕๐,๐๐๐	๒๕๐,๐๐๐	-	-	-

รายละเอียดโครงการพัฒนา

แผนพัฒนาท้องถิ่น (พ.ศ. ๒๕๖๖ - ๒๕๗๐)

องค์การบริหารส่วนตำบลโนนทอง อำเภอบ้านมือ จังหวัดอุดรธานี

ก. ยุทธศาสตร์ชาติ ๒๐ ปี ยุทธศาสตร์ที่ ๓ ด้านการพัฒนาระบบโครงสร้างพื้นฐานและเสริมสร้างศักยภาพทรัพยากรมนุษย์

ข. แผนพัฒนาเศรษฐกิจและสังคมแห่งชาติ ฉบับที่ ๑๓ หมวดภายใต้ ๙ ไทยมีความยากจนข้ามรุ่นลดลง และคนไทยทุกคนมีความคุ้มครองทางสังคม ที่เพียงพอ เหมาะสม

ค. Sustainable Development Goals: SDGs เป้าหมายที่ ๓ สร้างหลักประกันว่าคนมีชีวิตที่มีสุขภาพดีและส่งเสริมความเป็นอยู่ที่ดีสำหรับทุกคนในทุกวัย

เป้าประสงค์ที่ ๓ ยุติการแพร่กระจายของเอชไอวี โรค มาลาเรีย และโรคเขตร้อนที่ถูกละเลย และต่อสู้กับโรคติดต่อทางน้ำ และโรคติดต่ออื่นๆ ภายในปี ๒๕๗๓

ง. ยุทธศาสตร์จังหวัด ยุทธศาสตร์ที่ ๓ การยกระดับคุณภาพชีวิตเพื่อสร้างสังคมเข้มแข็งให้สังคมมีความพร้อมรับการเปลี่ยนแปลงทางเศรษฐกิจ สังคม และวัฒนธรรม

จ. ยุทธศาสตร์การพัฒนาของ อปท. ในเขตจังหวัดที่ ๓ การยกระดับคุณภาพชีวิตเพื่อสร้างความเข้มแข็งให้สังคมมีความพร้อมรับการเปลี่ยนแปลงทางเศรษฐกิจ สังคม และวัฒนธรรม

๓. ยุทธศาสตร์ด้านการพัฒนาสังคม และคุณภาพชีวิต

กลยุทธ์ ส่งเสริมสนับสนุนการควบคุมโรคติดต่อ การป้องกัน และการแก้ไขปัญหาเสพติด

๓.๖ แผนงาน สาธารณสุข

ที่	โครงการ	วัตถุประสงค์	เป้าหมาย (ผลผลิตของโครงการ)	งบประมาณ					ตัวชี้วัด (KPI)	ผลที่คาดว่าจะได้รับ	หน่วยงานที่รับผิดชอบหลัก
				๒๕๖๖ (บาท)	๒๕๖๗ (บาท)	๒๕๖๘ (บาท)	๒๕๖๙ (บาท)	๒๕๗๐ (บาท)			
๑	โครงการฉีดพ่นหมอก คัดค้านกาคัดขุยลายเพื่อ ป้องกันโรคใช้เลือดออก	เพื่อป้องกันโรค ใช้เลือดออกในชุมชน	ภายในเขตพื้นที่ จำนวน ๑๕ หมู่บ้าน	๑๐๐,๐๐๐	๑๐๐,๐๐๐	๑๐๐,๐๐๐	๑๐๐,๐๐๐	๑๐๐,๐๐๐	ไม่มีการระบาดของโรค ใช้เลือดออกในพื้นที่	ชุมชนปลอดจากโรค ใช้เลือดออก	สำนักงานปลัด อบต.โนนทอง
๒	โครงการจัดซื้อเกลือเสริมไอโอดีน	เพื่อลดภาวะการขาดสารไอโอดีนของประชาชนในพื้นที่	ภายในเขตพื้นที่ จำนวน ๑๕ หมู่บ้าน	๖๐,๐๐๐	๖๐,๐๐๐	๖๐,๐๐๐	๖๐,๐๐๐	๖๐,๐๐๐	ประชาชนที่ ได้รับสารไอโอดีนเพิ่มมากขึ้น	ประชาชนมีสุขภาพดี ไม่มีภาวะการขาดสารไอโอดีน	สภานามัยสวัสดิการสังคม



๓	โครงการส่งเสริมศักยภาพงานแพทย์แผนไทย	เพื่อสนับสนุนงานแพทย์แผนไทยในพื้นที่	ภายในเขตพื้นที่ จำนวน ๑๕ หมู่บ้าน	๓๐,๐๐๐	๓๐,๐๐๐	๓๐,๐๐๐	๓๐,๐๐๐	๓๐,๐๐๐	๓๐,๐๐๐	๓๐,๐๐๐	๓๐,๐๐๐	ผู้เข้าร่วมโครงการได้รับความรู้ด้านงานแพทย์แผนไทยเพิ่มมากขึ้น	ประชาชนมีสุขภาพแข็งแรง	ส่วนสวัสดิการสังคม
๔	โครงการรณรงค์ป้องกันโรคติดต่อ	เพื่อป้องกันโรคติดต่อโรคระบาดในตำบล	ภายในเขตพื้นที่ จำนวน ๑๕ หมู่บ้าน	๓๐,๐๐๐	๓๐,๐๐๐	๓๐,๐๐๐	๓๐,๐๐๐	๓๐,๐๐๐	๓๐,๐๐๐	๓๐,๐๐๐	๓๐,๐๐๐	ประชาชนได้รับความรู้ในการป้องกันเรื่องโรคติดต่อเพิ่มมากขึ้น	ประชาชนมีสุขภาพแข็งแรง	สำนักปลัด อบต. โนนทอง
๕	โครงการป้องกันโรคพิษสุนัขบ้า	เพื่อป้องกันโรคพิษสุนัขบ้าในชุมชน	ภายในเขตพื้นที่ จำนวน ๑๕ หมู่บ้าน	๕๐,๐๐๐	๕๐,๐๐๐	๕๐,๐๐๐	๕๐,๐๐๐	๕๐,๐๐๐	๕๐,๐๐๐	๕๐,๐๐๐	๕๐,๐๐๐	ไม่มีโรคพิษสุนัขบ้าระบาดในพื้นที่	ชุมชนปลอดภัยจากโรคพิษสุนัขบ้า	สำนักปลัด อบต. โนนทอง
๖	โครงการฝึกอบรม ทักษะงาน กู้ชีพ - กู้ภัย อบต. โนนทอง	เพื่อเพิ่มศักยภาพในการทำงานของเจ้าหน้าที่	ฝึกอบรมทบทวนแผนกู้ชีพ - กู้ภัย อบต. โนนทอง ให้กับเจ้าหน้าที่ผู้ปฏิบัติงาน	๖๐,๐๐๐	๖๐,๐๐๐	๖๐,๐๐๐	๖๐,๐๐๐	๖๐,๐๐๐	๖๐,๐๐๐	๖๐,๐๐๐	๖๐,๐๐๐	เจ้าหน้าที่มีศักยภาพในการทำงานเพิ่มขึ้น	ประชาชนที่ประสบเหตุได้รับการช่วยเหลืออย่างทัน่วงที	สำนักปลัด อบต. โนนทอง
๗	โครงการฝึกอบรมเพิ่มศักยภาพการบริหารจัดการระบบการแพทย์ฉุกเฉินขององค์กรปกครองส่วนท้องถิ่น	เพื่อเพิ่มศักยภาพในการทำงานของเจ้าหน้าที่	ฝึกอบรม ให้กับเจ้าหน้าที่ผู้ปฏิบัติงานการแพทย์ฉุกเฉิน	๕๐,๐๐๐	๕๐,๐๐๐	๕๐,๐๐๐	๕๐,๐๐๐	๕๐,๐๐๐	๕๐,๐๐๐	๕๐,๐๐๐	๕๐,๐๐๐	ร้อยละ ๙๐ % เจ้าหน้าที่มีศักยภาพในการทำงานเพิ่มขึ้น	ประชาชนที่ประสบเหตุได้รับการช่วยเหลืออย่างทัน่วงที	สำนักปลัด อบต. โนนทอง

๔	โครงการอบรมหลักสูตร การปฐมพยาบาล และการเคลื่อนย้ายขั้น พื้นฐานสำหรับเจ้าหน้าที่ และอาสาสมัครหน่วย ปฏิบัติการฉุกเฉิน (FR) หลักสูตร ๔๐ ชั่วโมง	เพื่อเพิ่มความรู้อีกกับบุคลากรและ บริการประชาชนในพื้นที่	บุคลากรในเขตพื้นที่	๔๐,๐๐๐	๔๐,๐๐๐	๔๐,๐๐๐	๔๐,๐๐๐	๔๐,๐๐๐	๔๐,๐๐๐	๔๐,๐๐๐	๔๐,๐๐๐	บุคลากรมีความรู้ ความเข้าใจในการ ปฏิบัติหน้าที่เพิ่มมากขึ้น	ผู้เข้าร่วมโครงการ มีความรู้และ ประชาชนได้รับการบริการที่ดี	สำนักปลัด อบต.โนนทอง
๕	โครงการระบบการแพทย์ ฉุกเฉิน อบต. โนนทอง ประจำปีงบประมาณ พ.ศ.๒๕๖๖ - ๒๕๗๐ (ค่าจ้างเหมาบริการของผู้ปฏิบัติงาน)	เพื่อเพิ่มประสิทธิภาพระบบ การแพทย์ฉุกเฉิน	บุคลากรในเขตพื้นที่	๕๐๐,๐๐๐	๕๐๐,๐๐๐	๕๐๐,๐๐๐	๕๐๐,๐๐๐	๕๐๐,๐๐๐	๕๐๐,๐๐๐	๕๐๐,๐๐๐	๕๐๐,๐๐๐	ประชาชนในพื้นที่มีความปลอดภัย และได้รับการ บริการทางการแพทย์ฉุกเฉินได้ รวดเร็ว	สำนักปลัด อบต.โนนทอง	
๑๐	โครงการสมทบกองทุน หลักประกันสุขภาพระดับ ตำบล	เพื่อสนับสนุนการ ส่งเสริมสุขภาพแก่ ประชาชนในตำบล	การสมทบกองทุน หลักประกันสุขภาพ ระดับตำบล ๑๕ หมู่บ้าน	๑๕๗,๐๐๐	๑๕๗,๐๐๐	๑๕๗,๐๐๐	๑๕๗,๐๐๐	๑๕๗,๐๐๐	๑๕๗,๐๐๐	๑๕๗,๐๐๐	๑๕๗,๐๐๐	ประชาชนได้รับ ประโยชน์จากการ ส่งเสริมสุขภาพเพิ่มมากขึ้น	กองทุนสวัสดิการ สังคม	
๑๑	โครงการรณรงค์การ ป้องกันและแก้ไขปัญหายาเสพติด	เพื่อป้องกันแก้ไข ปัญหาอาชญากรรม การทะเลาะวิวาท และปัญหาเสพยาเสพติด	การดำเนินโครงการ จำนวน ๑๕ หมู่บ้าน	๑๐๐,๐๐๐	๑๐๐,๐๐๐	๑๐๐,๐๐๐	๑๐๐,๐๐๐	๑๐๐,๐๐๐	๑๐๐,๐๐๐	๑๐๐,๐๐๐	๑๐๐,๐๐๐	ไม่มีการแพร่ ระบาดและชุด ปัญหายาเสพติด	สำนักปลัด อบต.โนนทอง	

๑๒	โครงการติดตั้งกล้อง CCTV หรือกล้องวงจรปิด	เพื่อป้องกันแก้ไข ปัญหาอาชญากรรม การทะเลาะวิวาท และปัญหาภายในเสพติด	ติดตั้งกล้อง CCTV ภายในตำบล	๕๐๐,๐๐๐	๕๐๐,๐๐๐	๕๐๐,๐๐๐	๕๐๐,๐๐๐	๕๐๐,๐๐๐	๕๐๐,๐๐๐	๕๐๐,๐๐๐	๕๐๐,๐๐๐	๕๐๐,๐๐๐	ไม่มีการแพร่ระบาดของเชื้อโควิด	สำนักปลัด อบต. โนนทอง
๑๓	โครงการป้องกันและระงับโรคติดต่อไวรัสโคโรนา	เพื่อป้องกันและควบคุมโรคติดต่อไวรัสโคโรนา	ประชาชนในเขตพื้นที่	๑๕๐,๐๐๐	๑๕๐,๐๐๐	๑๕๐,๐๐๐	๑๕๐,๐๐๐	๑๕๐,๐๐๐	๑๕๐,๐๐๐	๑๕๐,๐๐๐	๑๕๐,๐๐๐	๑๕๐,๐๐๐	ประชาชนปลอดภัย จากโรคไวรัสโคโรนา	สำนักปลัด, กองทุนหลักประกันสุขภาพ
๑๔	โครงการรณรงค์ป้องกันและแก้ไขสถานการณ์ฝุ่นละอองขนาดเล็ก PM ๒.๕	เพื่อรณรงค์ป้องกันและแก้ไข สถานการณ์ฝุ่นละอองขนาดเล็ก PM ๒.๕	ประชาชนในเขตพื้นที่	๒๐,๐๐๐	๒๐,๐๐๐	๒๐,๐๐๐	๒๐,๐๐๐	๒๐,๐๐๐	๒๐,๐๐๐	๒๐,๐๐๐	๒๐,๐๐๐	๒๐,๐๐๐	ประชาชนปลอดภัย	สำนักปลัด, กองทุนหลักประกันสุขภาพ
๑๕	โครงการลดมลพิษทางอากาศ	เพื่อลดมลพิษทางอากาศ	ภายในเขตพื้นที่ จำนวน ๑๕ หมู่บ้าน	๓๐,๐๐๐	๓๐,๐๐๐	๓๐,๐๐๐	๓๐,๐๐๐	๓๐,๐๐๐	๓๐,๐๐๐	๓๐,๐๐๐	๓๐,๐๐๐	๓๐,๐๐๐	ชุมชนปลอดภัย	สำนักปลัด อบต. โนนทอง,
๑๖	ขุดหลุมฐานขี้นกวางยกรป้องกัน และปราบปรามยาเสพติด	เพื่อป้องกันและแก้ไขปัญหาเสพติด	สนับสนุนศูนย์ (ตจ.ปส.ปค.) จำนวน ๑ แห่ง	๒๐,๐๐๐	๒๐,๐๐๐	๒๐,๐๐๐	๒๐,๐๐๐	๒๐,๐๐๐	๒๐,๐๐๐	๒๐,๐๐๐	๒๐,๐๐๐	๒๐,๐๐๐	จัดปัญหาเสพติด	สำนักปลัด อบต. โนนทอง

๑๗	อุดหนุนบ้านเดี่ยว โครงการต่อต้านยาเสพติด	เพื่อแก้ไขปัญหา เสพติดตามนโยบาย ของรัฐบาล	สนับสนุน บ้านเดี่ยว คือ จำนวน ๑ แห่ง	๒๕,๐๐๐	๒๕,๐๐๐	๒๕,๐๐๐	๒๕,๐๐๐	๒๕,๐๐๐	๒๕,๐๐๐	๒๕,๐๐๐	๒๕,๐๐๐	๒๕,๐๐๐	๒๕,๐๐๐	๒๕,๐๐๐	๒๕,๐๐๐	๒๕,๐๐๐	๒๕,๐๐๐	๒๕,๐๐๐	สนับสนุนการดำเนินงาน โครงการได้อย่าง สมบูรณ์เพิ่มขึ้น	ไม่มีการแพร่ ระบาดและจัด ปัญหาเสพติด	สำนักปลัด อบต.โนนทอง
๑๘	อุดหนุน กรณีการตั้งโรง พยาบาลสนาม ระดับพื้นที่ อำเภอบ้านฝ่อ	เพื่อตั้งโรง พยาบาลสนาม ระดับพื้นที่	สนับสนุนโครงการ กรณีการตั้งโรง พยาบาลสนาม ระดับพื้นที่ อำเภอบ้านฝ่อ จำนวน ๑ แห่ง	๒๐,๐๐๐	๒๐,๐๐๐	๒๐,๐๐๐	๒๐,๐๐๐	๒๐,๐๐๐	๒๐,๐๐๐	๒๐,๐๐๐	๒๐,๐๐๐	๒๐,๐๐๐	๒๐,๐๐๐	๒๐,๐๐๐	๒๐,๐๐๐	๒๐,๐๐๐	๒๐,๐๐๐	๒๐,๐๐๐	สามารถอำนวยความสะดวก เตรียมงานได้อย่าง เรียบร้อย	สำนักปลัด อบต.โนนทอง	
๑๙	อุดหนุนโครงการป้องกัน ควบคุมการแพร่ระบาดของ ของโรคติดต่อไวรัสโคโร นา ๒๐๑๙	เพื่อป้องกันและควบคุม โรคติดต่อไวรัสโคโรนา ๒๐๑๙	สนับสนุน โครงการ ป้องกันควบคุมการ แพร่ระบาดของโรคติดต่อ เชื้อไวรัสโคโรนา ๒๐๑๙ อำเภอบ้านฝ่อ จำนวน ๑ แห่ง	๒๐,๐๐๐	๒๐,๐๐๐	๒๐,๐๐๐	๒๐,๐๐๐	๒๐,๐๐๐	๒๐,๐๐๐	๒๐,๐๐๐	๒๐,๐๐๐	๒๐,๐๐๐	๒๐,๐๐๐	๒๐,๐๐๐	๒๐,๐๐๐	๒๐,๐๐๐	๒๐,๐๐๐	๒๐,๐๐๐	ประชาชนปลอดภัย จากโรคไวรัสโคโร นา ๒๐๑๙	สำนักปลัด อบต.โนนทอง	
๒๐	อุดหนุนโครงการ พระราชดำริด้าน สาธารณสุข	เพื่อส่งเสริม โครงการ พระราชดำริด้าน สาธารณสุข	จำนวน ๑๕ หมู่บ้าน	๓๐๐,๐๐๐	๓๐๐,๐๐๐	๓๐๐,๐๐๐	๓๐๐,๐๐๐	๓๐๐,๐๐๐	๓๐๐,๐๐๐	๓๐๐,๐๐๐	๓๐๐,๐๐๐	๓๐๐,๐๐๐	๓๐๐,๐๐๐	๓๐๐,๐๐๐	๓๐๐,๐๐๐	๓๐๐,๐๐๐	๓๐๐,๐๐๐	๓๐๐,๐๐๐	ประชาชนมีสุขภาพ แข็งแรงมีคุณภาพ ชีวิตที่ดี	สำนักปลัด อบต.โนนทอง	
รวม	๒๐ โครงการ	-	-	๒,๓๐๒,๐๐๐	๒,๓๐๒,๐๐๐	๒,๓๐๒,๐๐๐	๒,๓๐๒,๐๐๐	๒,๓๐๒,๐๐๐	๒,๓๐๒,๐๐๐	๒,๓๐๒,๐๐๐	๒,๓๐๒,๐๐๐	๒,๓๐๒,๐๐๐	๒,๓๐๒,๐๐๐	๒,๓๐๒,๐๐๐	๒,๓๐๒,๐๐๐	๒,๓๐๒,๐๐๐	๒,๓๐๒,๐๐๐	๒,๓๐๒,๐๐๐	-	-	-

รายละเอียดโครงการพัฒนา

แผนพัฒนาท้องถิ่น (พ.ศ. ๒๕๖๖ - ๒๕๗๐)

องค์การบริหารส่วนตำบลโนนทอง อำเภอบ้านผือ จังหวัดอุดรธานี

- ก. ยุทธศาสตร์ชาติ ๒๐ ปี ยุทธศาสตร์ที่ ๔ ด้านการสร้างโอกาสและความเสมอภาคทางสังคม
  - ข. แผนพัฒนาเศรษฐกิจและสังคมแห่งชาติ ฉบับที่ ๑๓ หมวดที่ ๙ ไทยมีความยากจนข้ามรุ่นลดลง และคนไทยทุกคนมีความคุ้มครองทางสังคม ที่เพียงพอ เหมาะสม
  - ค. Sustainable Development Goals: SDGs เป้าหมายที่ ๓ สร้างหลักประกันว่าคนมีชีวิตที่ดีสุขภาพดีและส่งเสริมความเป็นอยู่ที่ดีสำหรับทุกคนในทุกวัย
- เป้าประสงค์ที่ ๘ บรรลุการมีหลักประกันสุขภาพถ้วนหน้า รวมถึงการป้องกันความเสี่ยงทางการเงิน การเข้าถึงการบริการสาธารณสุขจำเป็นที่มีคุณภาพ และเข้าถึงยาและวัคซีนจำเป็นที่ปลอดภัย มีประสิทธิภาพ มีคุณภาพ และมีราคาที่สามารถซื้อหาได้
- ง. ยุทธศาสตร์จังหวัด ยุทธศาสตร์ที่ ๓ การยกระดับคุณภาพชีวิตเพื่อสร้างความเข้มแข็งให้สังคมมีความพร้อมรับการเปลี่ยนแปลงทางเศรษฐกิจ สังคม และวัฒนธรรม
  - จ. ยุทธศาสตร์การพัฒนาของ อปท. ในเขตจังหวัดที่ ๓ การยกระดับคุณภาพชีวิตเพื่อสร้างความเข้มแข็งให้สังคมมีความพร้อมรับการเปลี่ยนแปลงทางเศรษฐกิจ สังคม และวัฒนธรรม
  - ๓. ยุทธศาสตร์ด้านการพัฒนาสังคม และคุณภาพชีวิต

กลยุทธ์ ส่งเสริมสนับสนุนการพัฒนาคุณภาพชีวิตเด็ก เยาวชน สตรี ผู้สูงอายุและผู้ด้อยโอกาส

๓.๕ แผนงาน สังคมสงเคราะห์

ที่	โครงการ	วัตถุประสงค์	เป้าหมาย (ผลผลิตของโครงการ)	งบประมาณ				ตัวชี้วัด (KPI)	ผลที่คาดว่าจะได้รับ	หน่วยงานที่รับผิดชอบหลัก
				๒๕๖๖ (บาท)	๒๕๖๗ (บาท)	๒๕๖๘ (บาท)	๒๕๗๐ (บาท)			
๑	โครงการส่งเสริมสวัสดิการเบี้ยยังชีพผู้สูงอายุ	เพื่อส่งเสริมสวัสดิการแก่ผู้สูงอายุ	ผู้สูงอายุในเขตพื้นที่	๑๓,๘๕๐,๕๐๐	๑๓,๘๕๐,๕๐๐	๑๓,๘๕๐,๕๐๐	๑๓,๘๕๐,๕๐๐	ผู้สูงอายุได้รับเบี้ยยังชีพมากกว่า ๙๐%	กลุ่มเป้าหมาย มีเงินดำรงชีพ	สำนักปลัด อบต. โนนทอง
๒	โครงการส่งเสริมสวัสดิการเบี้ยยังชีพผู้พิการ	เพื่อส่งเสริมสวัสดิการแก่ผู้พิการ	ผู้พิการในเขตพื้นที่	๒,๘๒๙,๖๐๐	๒,๘๒๙,๖๐๐	๒,๘๒๙,๖๐๐	๒,๘๒๙,๖๐๐	ผู้พิการได้รับเบี้ยยังชีพมากกว่า ๙๐%	กลุ่มเป้าหมาย มีเงินดำรงชีพ	สำนักปลัด อบต. โนนทอง
๓	โครงการส่งเสริมสวัสดิการเบี้ยยังชีพผู้ติดเชื้อ	เพื่อส่งเสริมสวัสดิการแก่ผู้ติดเชื้อ	ผู้ติดเชื้อในเขตพื้นที่	๑๔๔,๐๐๐	๑๔๔,๐๐๐	๑๔๔,๐๐๐	๑๔๔,๐๐๐	ผู้ติดเชื้อได้รับเบี้ยยังชีพมากกว่า ๙๐%	กลุ่มเป้าหมาย มีเงินดำรงชีพ	สำนักปลัด อบต. โนนทอง
รวม	๓ โครงการ	-	-	๑๖,๘๒๔,๐๐๐	๑๖,๘๒๔,๐๐๐	๑๖,๘๒๔,๐๐๐	๑๖,๘๒๔,๐๐๐	-	-	-

รายละเอียดโครงการพัฒนา

แผนพัฒนาท้องถิ่น (พ.ศ. ๒๕๖๖ - ๒๕๗๐)

องค์การบริหารส่วนตำบลหนอง อำเภอบ้านผือ จังหวัดอุดรธานี

ก. ยุทธศาสตร์ชาติ ๒๐ ปี ยุทธศาสตร์ที่ ๕ การสร้างการเติบโตบนคุณภาพชีวิตที่เป็นมิตรต่อสิ่งแวดล้อม

ข. แผนพัฒนาเศรษฐกิจและสังคมแห่งชาติ ฉบับที่ ๑๓ หมวดหมายที่ ๕ ไทยเป็นประตูการค้าการลงทุน และยุทธศาสตร์ทางโลจิสติกส์ที่สำคัญของภูมิภาค

ค. Sustainable Development Goals: SDGs เป้าหมายที่ ๖ สร้างหลักประกันว่าจะมีการจัดให้มีน้ำและสุขอนามัยสำหรับทุกคนและมีการบริหารจัดการที่ยั่งยืนสำหรับทุกคน

เป้าประสงค์ที่ ๔ เพิ่มประสิทธิภาพการใช้น้ำในทุกภาคส่วนและสร้างหลักประกันว่าจะมีการใช้น้ำและจัดหาน้ำที่ยั่งยืน เพื่อแก้ไขปัญหาการขาดแคลนน้ำ และลดจำนวนประชาชนที่ประสบความทุกข์จากการขาดแคลนน้ำ ภายในปี ๒๕๗๓

ง. ยุทธศาสตร์จังหวัด ยุทธศาสตร์ที่ ๕. การจัดการทรัพยากรธรรมชาติและสิ่งแวดล้อมเพื่อการใช้ประโยชน์อย่างยั่งยืน

จ. ยุทธศาสตร์การพัฒนาของ อบท. ในเขตจังหวัดที่ ๕ การจัดการทรัพยากรธรรมชาติและสิ่งแวดล้อมเพื่อการใช้ ประโยชน์อย่างยั่งยืน

๔. ยุทธศาสตร์การพัฒนาด้านสิ่งแวดล้อม

กลยุทธ์ ส่งเสริมการอนุรักษ์ฟื้นฟูและบริหารจัดการทรัพยากรธรรมชาติและสิ่งแวดล้อม

๔.๑ แผนงานการเกษตร

ที่	โครงการ	วัตถุประสงค์	เป้าหมาย (ผลผลิตของโครงการ)	งบประมาณ				ตัวชี้วัด (KPI)	ผลที่คาดว่าจะได้รับ	หน่วยงาน ที่รับผิดชอบ หลัก
				๒๕๖๖ (บาท)	๒๕๖๗ (บาท)	๒๕๖๘ (บาท)	๒๕๖๙ (บาท)			
๑	โครงการปลูกป่าเฉลิมพระเกียรติเนื่องในวันเฉลิมพระชนมพรรษา	อนุรักษ์ทรัพยากรป่าไม้	พื้นที่สาขารณประโยชน์ในเขตพื้นที่	๒๐,๐๐๐	๒๐,๐๐๐	๒๐,๐๐๐	๒๐,๐๐๐	ร้อยละ ๙๐% ในเขตพื้นที่ปลูกป่าเพิ่มมากขึ้น	ท้องถิ่นพื้นที่ป่าเพิ่มขึ้น	สำนักปลัด อบต.โนนทอง



รายละเอียดโครงการพัฒนา

แผนพัฒนาท้องถิ่น (พ.ศ. ๒๕๖๖ - ๒๕๗๐)

องค์การบริหารส่วนตำบลโนนทอง อำเภอบ้านฝาง จังหวัดอุดรธานี

- ก. ยุทธศาสตร์ชาติ ๒๐ ปี ยุทธศาสตร์ที่ ๑ ด้านความมั่นคง
- ข. แผนพัฒนาเศรษฐกิจและสังคมแห่งชาติ ฉบับที่ ๑๓ หมวดภายใต้ ๔ มีพื้นที่และเม็ดเงินจัดระเบียบที่นำอยู่ ปลอดภัย เต็มที่ได้ได้อย่างยั่งยืน
- ค. Sustainable Development Goals: SDGs เป้าหมายที่ ๑๖ เสริมสังคมที่สงบสุขและครอบคลุมเพื่อการพัฒนาที่ยั่งยืน ให้ทุกคนเข้าถึงถึงความยุติธรรม และสร้างสถาบันที่มีประสิทธิภาพ รับผิดชอบ และครอบคลุมในทุกระดับ
- เป้าประสงค์ที่ ๑๑ เสริมความแข็งแกร่งของสถาบันระดับชาติที่เกี่ยวข้อง โดยรวมถึงการทำผ่านทางความร่วมมือระหว่างประเทศ เพื่อสร้างขีดความสามารถในทุกกระดับ โดยเฉพาะใน ประเทศกำลังพัฒนา เพื่อจะป้องกันความรุนแรงและต่อสู้กับการก่อการร้ายและอาชญากรรม
- ง. ยุทธศาสตร์จังหวัด ยุทธศาสตร์ที่ ๖ การเสริมสร้างความมั่นคง ความปลอดภัยในชีวิตและทรัพย์สินของประชาชน
- จ. ยุทธศาสตร์การพัฒนาของ อบท. ในเขตจังหวัดที่ ๖. การเสริมสร้างความมั่นคง ความปลอดภัยในชีวิตและทรัพย์สินของประชาชน
- ๔. ยุทธศาสตร์การพัฒนาด้านการจัดระเบียบชุมชน สังคม และการรักษาความสงบเรียบร้อย

กลยุทธ์ ส่งเสริมให้ท้องถิ่นมีความสามารถและมีศักยภาพในการสนับสนุนงานป้องกันและบรรเทาสาธารณภัยตลอดถึงการศึกษาค้นคว้าวิจัยในท้องถิ่น  
๔.๒ แผนงาน การรักษาความสงบภายใน

ที่	โครงการ	วัตถุประสงค์	เป้าหมาย (ผลผลิตของโครงการ)	งบประมาณ				ตัวชี้วัด (KPI)	ผลที่คาดว่าจะได้รับ	หน่วยงานที่รับผิดชอบหลัก
				๒๕๖๖ (บาท)	๒๕๖๗ (บาท)	๒๕๖๘ (บาท)	๒๕๖๙ (บาท)			
๑	โครงการฝึกอบรม ทบพท. (อบท.)	เพื่อให้ อบท. ในเขตพื้นที่ได้ฝึกอบรม	ฝึกอบรม อบท. จำนวน ๑๕ หมู่บ้าน	๒๐๐,๐๐๐	๒๐๐,๐๐๐	๒๐๐,๐๐๐	๒๐๐,๐๐๐	อบท.ในพื้นที่ ได้รับความรู้จาก การฝึกอบรมเพิ่มขึ้น	อบท.มีความเข้มแข็งในการปฏิบัติงาน	สำนักปลัด อบต. โนนทอง



๒	โครงการฝึกอบรม อปพร. (หลักสูตรจัดตั้ง)	เพื่อเพิ่มจำนวน อปพร. ในเขตพื้นที่	ฝึกอบรม อปพร. (หลักสูตรจัดตั้ง) จำนวน ๑๕ หมู่บ้าน	-	-	-	-	๒๐๐,๐๐๐	จำนวนอปพร. เพิ่มขึ้น	อปพร. มีความเข้มแข็งในการปฏิบัติงาน	สำนักปลัด อบต. โนนทอง
๓	โครงการฝึกอบรม ทบวงแผนกอัตรากำลัง	เพื่อเพิ่มศักยภาพในการทำงานของเจ้าหน้าที่	ฝึกอบรม ทบวงแผนกอัตรากำลัง ๑๕ หมู่บ้าน	๒๐,๐๐๐	๒๐,๐๐๐	๒๐,๐๐๐	๒๐,๐๐๐	๒๐,๐๐๐	เจ้าหน้าที่มีความชำนาญในการปฏิบัติงาน	เจ้าหน้าที่มีความชำนาญในการปฏิบัติงาน	สำนักปลัด อบต. โนนทอง
๔	โครงการรณรงค์ป้องกันและลดอุบัติเหตุทางถนน	เพื่ออำนวยความสะดวกจราจร บริเวณจุดเสี่ยงและป้องกันอุบัติเหตุ	โครงการรณรงค์ป้องกันและลดอุบัติเหตุทางถนน จำนวน ๑๕ หมู่บ้าน	๖๐,๐๐๐	๖๐,๐๐๐	๖๐,๐๐๐	๖๐,๐๐๐	๖๐,๐๐๐	ประชาชนมีความปลอดภัยลดอุบัติเหตุ	ประชาชนมีความปลอดภัยลดอุบัติเหตุ	สำนักปลัด อบต. โนนทอง
๕	โครงการ วันอปพร.	เพื่อให้ อปพร. ได้จัดกิจกรรมเนื่องในวัน อปพร.	ดำเนินโครงการ วัน อปพร. จำนวน ๑๕ หมู่บ้าน	๒๐,๐๐๐	๒๐,๐๐๐	๒๐,๐๐๐	๒๐,๐๐๐	๒๐,๐๐๐	อปพร. ได้จัดกิจกรรมที่เหมาะสม	อปพร. มีความเข้มแข็งในการปฏิบัติงาน	สำนักปลัด อบต. โนนทอง
๖	โครงการฝึกอบรมเตรียมความพร้อมป้องกันอัคคีภัย และซ้อมแผนดับเพลิง	เพื่อเตรียมความพร้อมป้องกันอัคคีภัย	ฝึกอบรมในเขตพื้นที่	๓๐,๐๐๐	๓๐,๐๐๐	๓๐,๐๐๐	๓๐,๐๐๐	๓๐,๐๐๐	บุคลากรมีความรู้ ความเข้าใจในการปฏิบัติหน้าที่ที่เพิ่มมากขึ้น	ผู้เข้าร่วมโครงการมีความรู้และประชาชนได้รับการบริการที่ดี	สำนักปลัด อบต. โนนทอง
๗	โครงการฝึกอบรมป้องกันไฟฟ้า	เพื่อให้ประชาชนได้รับความรู้ในการป้องกันและแก้ไขปัญห ไฟฟ้า และหมอกควัน	ภายในเขตพื้นที่ จำนวน ๑ แห่ง	๕๐,๐๐๐	๕๐,๐๐๐	๕๐,๐๐๐	๕๐,๐๐๐	๕๐,๐๐๐	ร้อยละ ๙๐ % ปัญหาไฟฟ้าในพื้นที่ลดลง	ไฟฟ้าในพื้นที่ลดลง ประชาชนมีความรู้ในการป้องกันไฟฟ้า	สำนักปลัด อบต. โนนทอง

๔	โครงการหนึ่งตำบล หนึ่งถนนตัวอย่าง	เพื่ออำนวยความสะดวก สะดวกการจราจร บริเวณจุดเสี่ยงและ ป้องกันอุบัติเหตุ	ป้องกันและลด อุบัติเหตุทางถนน จำนวน ๑๕ หมู่บ้าน	๒๐๐,๐๐๐	๒๐๐,๐๐๐	๒๐๐,๐๐๐	๒๐๐,๐๐๐	๒๐๐,๐๐๐	๒๐๐,๐๐๐	๒๐๐,๐๐๐	อุบัติเหตุในพื้นที่ ลดลง	ประชาชนมี ความปลอดภัย ลดอุบัติเหตุ	สำนักปลัด อบต. โนนทอง
๕	โครงการติดตั้ง สัญญาณไฟจราจร จราจร พร้อมป้ายเตือน	เพื่ออำนวยความสะดวก สะดวกการจราจร บริเวณจุดเสี่ยงและ ป้องกันอุบัติเหตุ	จัดซื้อสัญญาณไฟ จราจรบริเวณ พร้อมป้ายเตือน ภายในเขตพื้นที่	๑๐๐,๐๐๐	๑๐๐,๐๐๐	๑๐๐,๐๐๐	๑๐๐,๐๐๐	๑๐๐,๐๐๐	๑๐๐,๐๐๐	๑๐๐,๐๐๐	อุบัติเหตุในพื้นที่ ลดลง	ประชาชนมี ความปลอดภัย ลดอุบัติเหตุ	สำนักปลัด อบต. โนนทอง
๑๐	โครงการศูนย์ช่วยเหลือ ประชาชนองค์การบริหาร ส่วนตำบลโนนทอง	เพื่อเป็นค่าใช้จ่ายในการ ช่วยเหลือประชาชนผู้ ได้รับความเดือดร้อน จากอุบัติเหตุ วกตภัย ที่ไม่ เข้าข่ายสาธารณสุขภัย	ประชาชนภายในเขต พื้นที่	๕๐,๐๐๐	๕๐,๐๐๐	๕๐,๐๐๐	๕๐,๐๐๐	๕๐,๐๐๐	๕๐,๐๐๐	ร้อยละ ๙๐% ประชาชนภายใน ตำบลได้รับการ ช่วยเหลืออย่างทั่วถึง	ประชาชนภายใน ตำบลได้รับการ ช่วยเหลือโดยเร็ว และทั่วถึงจากสภา สาธารณสุขต่างๆ	สำนักปลัด อบต. โนนทอง	
๑๑	โครงการรณรงค์ป้องกัน และลดอุบัติเหตุช่วง เทศกาลปีใหม่	เพื่อเป็นค่าใช้จ่ายในการ รณรงค์ป้องกันอุบัติเหตุ - อุบัติภัย ทางถนน ในช่วงเทศกาลปีใหม่	รณรงค์ป้องกัน อุบัติเหตุ - อุบัติภัย ทางถนนภายในเขต พื้นที่	๓๐,๐๐๐	๓๐,๐๐๐	๓๐,๐๐๐	๓๐,๐๐๐	๓๐,๐๐๐	๓๐,๐๐๐	ร้อยละ ๙๐% อุบัติเหตุ - อุบัติภัย ในพื้นที่ลดลง	ประชาชนภายใน ตำบลมีความ ปลอดภัย - ลด อุบัติเหตุ	สำนักปลัด อบต. โนนทอง	
๑๒	โครงการรณรงค์ป้องกัน และลดอุบัติเหตุช่วง เทศกาลสงกรานต์	เพื่อเป็นค่าใช้จ่ายในการ รณรงค์ป้องกันอุบัติเหตุ - อุบัติภัย ทางถนน ในช่วงเทศกาลสงกรานต์	รณรงค์ป้องกัน อุบัติเหตุ - อุบัติภัย ทางถนนภายในเขต พื้นที่	๓๐,๐๐๐	๓๐,๐๐๐	๓๐,๐๐๐	๓๐,๐๐๐	๓๐,๐๐๐	๓๐,๐๐๐	ร้อยละ ๙๐% อุบัติเหตุ - อุบัติภัย ในพื้นที่ลดลง	ประชาชนภายใน ตำบลมีความ ปลอดภัย - ลด อุบัติเหตุ	สำนักปลัด อบต. โนนทอง	
รวม	๑๒ โครงการ	-	-	๗๕๐,๐๐๐	๗๕๐,๐๐๐	๗๕๐,๐๐๐	๗๕๐,๐๐๐	๗๕๐,๐๐๐	๗๕๐,๐๐๐	-	-	-	

รายละเอียดโครงการพัฒนา

ที่นำมาจากแผนพัฒนาหมู่บ้านและแผนพัฒนาชุมชน

แผนพัฒนาท้องถิ่น (พ.ศ. ๒๕๖๖ - ๒๕๗๐)

องค์การบริหารส่วนตำบลโนนทอง อำเภอบ้านฝ้อ จังหวัดอุดรธานี

ก. ยุทธศาสตร์ชาติ ๒๐ ปี ยุทธศาสตร์ที่ ๒ ด้านการสร้างความรู้ความสามารถในการแข่งขัน

ข. แผนพัฒนาเศรษฐกิจและสังคมแห่งชาติ ฉบับที่ ๑๓ หมายความว่าที่ ๕ ไทยเป็นประเทศการค้าการลงทุน และยุทธศาสตร์ทางโลจิสติกส์ที่สำคัญของภูมิภาค

ค. Sustainable Development Goals: SDGs เป้าหมายที่ ๙ สร้างโครงสร้างพื้นฐานที่มีความทนทาน ส่งเสริมการพัฒนาอุตสาหกรรมที่ครอบคลุมและยั่งยืน และส่งเสริมนวัตกรรม

เป้าประสงค์ที่ ๙.๑ พัฒนาโครงสร้างพื้นฐานที่มีคุณภาพ เชื้อถือได้ ยั่งยืนและมีคุณภาพ ซึ่งรวมถึงโครงสร้างพื้นฐานของภูมิภาคและที่ข้ามเขตแดน เพื่อสนับสนุนการพัฒนาทางเศรษฐกิจและความมั่งคั่ง โดยมุ่งเป้าไปที่การเข้าถึงได้ในราคาที่สามารถจ่ายได้และเท่าเทียมสำหรับทุกคน

ง. ยุทธศาสตร์จังหวัด ยุทธศาสตร์ที่ ๑ การพัฒนาศักยภาพการค้าการลงทุนเพื่อเพิ่มขีดความสามารถในการแข่งขันด้วยเทคโนโลยีที่ทันสมัยและเป็นสากล

จ. ยุทธศาสตร์การพัฒนาของ อบท. ในเขตจังหวัดที่ ๑ ด้าน การพัฒนาศักยภาพการค้าการลงทุนเพื่อเพิ่มขีดความสามารถในการแข่งขันในอนุภาคสู่ผู้นำโขง

๑. ยุทธศาสตร์การพัฒนา การพัฒนาด้านโครงสร้างพื้นฐาน

กลยุทธ์ การพัฒนาโครงสร้างพื้นฐานและปัจจัยสนับสนุนเพื่อเป็นประเทศการค้าการลงทุน และฐานเศรษฐกิจสำคัญของภูมิภาค

๑.๑ แผนงาน อุตสาหกรรมและการโยธา

ที่	โครงการ	วัตถุประสงค์	เป้าหมาย (ผลผลิตของโครงการ)	งบประมาณ					ตัวชี้วัด (KPI)	ผลที่คาดว่าจะได้รับ	ที่มาของโครงการ	หน่วยงานที่รับผิดชอบหลัก
				๒๕๖๖ (บาท)	๒๕๖๗ (บาท)	๒๕๖๘ (บาท)	๒๕๖๙ (บาท)	๒๕๗๐ (บาท)				
๑	โครงการซ่อมแซมถนนสายบางสายบ้านดง - ชัยเจริญ บ้านดง หมู่ที่ ๒	เพื่อพัฒนาเส้นทาง การคมนาคมในเขตพื้นที่	ซ่อมแซมถนนลาดยางในจุดที่ผิวจราจรชำรุด	-	๕๐๐,๐๐๐	-	-	๕๐๐,๐๐๐	ร้อยละ ๙๐% ประชาชนมีเส้นทางคมนาคมเพิ่มขึ้นภายในตำบล	ประชาชนที่สัญจรไปมาได้รับความสะดวกและมีความปลอดภัยตลอดอุบัติเหตุ	ประมาณปีงบประมาณที่ ๒	กองช่าง อบต.โนนทอง

๒	โครงการซ่อมแซม ถนนลาดยางภายใน หมู่บ้าน บ้านดอนตาล หมู่ที่ ๓๖	เพื่อพัฒนาเส้นทาง การคมนาคมในเขต พื้นที่	ซ่อมแซม ถนนลาดยางใน จุดที่ผิวจราจรชำรุด	-	-	๕๐๐,๐๐๐	-	-	ประชาชนมี เส้นทางคมนาคม เพิ่มขึ้นภายใน ตำบล	ประชาชนที่สัญจร ไปมาได้รับความ สะดวกและมีความ ปลอดภัยลดอุบัติเหตุ	ประชาคม หมู่บ้าน หมู่ที่ ๓๖	กองช่าง อบต. โนน ทอง
๓	โครงการซ่อมแซม ถนนลาดยางภายใน นาโฮ - บ้านนาเดย หมู่ที่ ๓๙	เพื่อพัฒนาเส้นทาง การคมนาคมในเขต พื้นที่	ซ่อมแซม ถนนลาดยางใน จุดที่ผิวจราจรชำรุด	๕๐๐,๐๐๐	-	๕๐๐,๐๐๐	-	๕๐๐,๐๐๐	ร้อยละ ๙๐% ประชาชนมี เส้นทางคมนาคม เพิ่มขึ้นภายใน ตำบล	ประชาชนที่สัญจร ไปมาได้รับความ สะดวกและมีความ ปลอดภัยลดอุบัติเหตุ	ประชาคม หมู่บ้าน หมู่ที่ ๓๙	กองช่าง อบต. โนน ทอง
๔	โครงการซ่อมแซม ถนนลาดยางภายใน หมู่บ้าน บ้านดงบัง หมู่ที่ ๑๓	เพื่อพัฒนาเส้นทาง การคมนาคมในเขต พื้นที่	ซ่อมแซม ถนนลาดยางใน จุดที่ผิวจราจรชำรุด	-	-	๕๐๐,๐๐๐	-	-	ร้อยละ ๙๐% ประชาชนได้รับ ความสะดวกสบายจาก การคมนาคม	ประชาชนที่สัญจร ไปมาได้รับความ สะดวกและมีความ ปลอดภัยลดอุบัติเหตุ	ประชาคม หมู่บ้าน หมู่ที่ ๑๓	กองช่าง อบต. โนน ทอง
๕	โครงการก่อสร้างถนน คอนกรีตเสริมเหล็กสาย วัดเตาพบ้านดู- วัดป่าโคกศรีแก้ว บ้านดู หมู่ที่ ๑	เพื่อพัฒนาเส้นทาง การคมนาคมภายใน ตำบล	ถนน คสล.ยาว ๕๐๐ เมตร	๑,๐๐๐,๐๐๐	-	-	๑,๐๐๐,๐๐๐	-	ร้อยละ ๙๐% ประชาชนได้รับ ความสะดวกสบายจาก การคมนาคม	ประชาชนที่สัญจร ไปมาได้รับความ สะดวกและมีความ ปลอดภัยลดอุบัติเหตุ	ประชาคม หมู่บ้าน หมู่ที่ ๑	กองช่าง อบต. โนน ทอง

๖	โครงการก่อสร้างถนนคอนกรีตเสริมเหล็กสายแยกนางงามลำเหมียง- วัดป่าอรัญคฤหิตรี บ้านคู หมู่ที่ ๑	เพื่อพัฒนาเส้นทาง การคมนาคมภายใน ตำบล	ถนน คสล.ยาว ๕๐๐ เมตร	๑,๐๐๐,๐๐๐	-	-	-	๑,๐๐๐,๐๐๐	ร้อยละ ๙๐ % ประชาชนได้รับความสะดวกสบายจาก การคมนาคม	ประชาชนที่สัญจร ไปมาได้รับความ สะดวกและมีความปลอดภัยตลอดปีได้เหตุ	ประชาคม หมู่บ้าน หมู่ที่ ๑	กองช่าง อบต.โนนทอง
๗	โครงการก่อสร้างถนนคอนกรีตเสริมเหล็กโพนบ้านใหม่ ถนนสายหลักบ้านใหม่ บ้านหนอง บ้านโนนเพน หมู่ที่ ๓	เพื่อพัฒนาเส้นทาง การคมนาคมภายใน ตำบล	ถนน คสล. ระยะทางรวม ๓๐๐ เมตร	-	๖๐๐,๐๐๐	-	-	-	ร้อยละ ๙๐ % ประชาชนได้รับความสะดวกสบายจาก การคมนาคม	ประชาชนที่สัญจร ไปมาได้รับความ สะดวกและมีความปลอดภัยตลอดปีได้เหตุ	ประชาคม หมู่บ้าน หมู่ที่ ๓	กองช่าง อบต.โนนทอง
๘	ก่อสร้างถนนคอนกรีตเสริมเหล็ก สายโพนแดง - บ้านดง บ้านโนนแดง หมู่ที่ ๔	เพื่อพัฒนาเส้นทาง การคมนาคมภายใน ตำบล	ถนน คสล. ระยะทางรวม ๑,๐๐๐ เมตร	-	-	-	-	๒,๒๕๐,๐๐๐	ร้อยละ ๙๐ % ประชาชนได้รับความสะดวกสบายจาก การคมนาคม	ประชาชนที่สัญจร ไปมาได้รับความ สะดวกและมีความปลอดภัยตลอดปีได้เหตุ	ประชาคม หมู่บ้าน หมู่ที่ ๔	กองช่าง อบต.โนนทอง
๙	ก่อสร้างถนนคอนกรีตเสริมเหล็ก สายโพนแดง - โพนคู บ้านโนนแดง หมู่ที่ ๕	เพื่อพัฒนาเส้นทาง การคมนาคมภายใน ตำบล	ถนน คสล. ระยะทางรวม ๕ ๐๐ เมตร	-	-	-	๑,๐๐๐,๐๐๐	๑,๐๐๐,๐๐๐	ร้อยละ ๙๐ % ประชาชนได้รับความสะดวกสบายจาก การคมนาคม	ประชาชนที่สัญจร ไปมาได้รับความ สะดวกและมีความปลอดภัยตลอดปีได้เหตุ	ประชาคม หมู่บ้าน หมู่ที่ ๕	กองช่าง อบต.โนนทอง

๑๐	ก่อสร้างถนนคอนกรีตเสริมเหล็ก สายโนนตู - สร้างก่อ บ้านโนนตู หมู่ที่ ๕	เพื่อพัฒนาเส้นทาง การคมนาคมภายใน ตำบล	ถนน คสล. ระยะทางรวม ๑,๐๐๐ เมตร	-	-	-	๒,๒๕๐,๐๐๐	-	ร้อยละ ๙๐% ประชาชนมี เส้นทางคมนาคม เพิ่มขึ้นภายใน ตำบล	ประชาชนที่สัญจร ไปมาได้รับความ สะดวกและมีความปลอดภัยตลอดอุบัติเหตุ	ประชาคม หมู่บ้าน หมู่ที่ ๕	กองช่าง อบต.โนนทอง
๑๑	ก่อสร้างถนนคอนกรีตเสริมเหล็ก สายโนนตู - โนนแดง บ้านโนนตู หมู่ที่ ๕	เพื่อพัฒนาเส้นทาง การคมนาคมภายในตำบล	ถนน คสล. ระยะทางรวม ๕๐๐ เมตร	-	๑,๐๐๐,๐๐๐	-	๑,๐๐๐,๐๐๐	-	ร้อยละ ๙๐% ประชาชนมี เส้นทางคมนาคม เพิ่มขึ้นภายใน ตำบล	ประชาชนที่สัญจร ไปมาได้รับความ สะดวกและมีความปลอดภัยตลอดอุบัติเหตุ	ประชาคม หมู่บ้าน หมู่ที่ ๕	กองช่าง อบต.โนนทอง
๑๒	ก่อสร้างถนนคอนกรีตเสริมเหล็ก สาย หลังโรงเรียนบ้านโนนตู บ้านโนนตู หมู่ที่ ๕	เพื่อพัฒนาเส้นทาง การคมนาคมภายใน ตำบล	ถนน คสล. ระยะทางรวม ๓๐๐ เมตร	-	-	-	๖๐๐,๐๐๐	-	ร้อยละ ๙๐ % ประชาชนได้รับ สะดวกสบายจากการคมนาคม	ประชาชนที่สัญจร ไปมาได้รับความ สะดวกและมีความปลอดภัยตลอดอุบัติเหตุ	ประชาคม หมู่บ้าน หมู่ที่ ๕	กองช่าง อบต.โนนทอง
๑๓	ก่อสร้างยกระดับถนนคอนกรีตเสริมเหล็ก สายสามแยกบ้านยายขอย - บ้านตู้เจียบ บ้านโนนทอง หมู่ที่ ๖	เพื่อพัฒนาเส้นทาง การคมนาคมภายใน ตำบล	ถนน คสล. ระยะทางรวม ๑๕๐ เมตร	๓๐๐,๐๐๐	-	-	-	๓๐๐,๐๐๐	ร้อยละ ๙๐ % ประชาชนได้รับ สะดวกสบายจากการคมนาคม	ประชาชนที่สัญจร ไปมาได้รับความ สะดวกและมีความปลอดภัยตลอดอุบัติเหตุ	ประชาคม หมู่บ้าน หมู่ที่ ๖	กองช่าง อบต.โนนทอง

๑๔	เสริมโหลถนนคอนกรีต ภายในหมู่บ้าน สายจากสี่ แยกบ้านตาขาว - ห้า บ้านนายด้ต มุกดาเม่ง โนนทอง หมู่ที่ ๖	เพื่อพัฒนาเส้นทาง การคมนาคมภายใน ตำบล	ถนน คสล. ระยะทางรวม ๖๐๐ เมตร	๔๐๐,๐๐๐	-	-	-	-	-	ร้อยละ ๙๐ % ประชาชนได้รับ ความสะดวกสบายจาก การคมนาคม	ประชาชนที่สัญจร ไปมาได้รับความ สะดวกและมีความ ปลอดภัยลดอุบัติเหตุ	ประชาคม หมู่บ้าน หมู่ที่ ๖	กองช่าง อบต.โนน ทอง
๑๕	เสริมโหลถนนคอนกรีต ภายในหมู่บ้าน สายจากสี่ แยกบ้านตาเบล - สาม แยกหน้าบ้านนายเดช ชำ วารี โนนทอง หมู่ที่ ๖	เพื่อพัฒนาเส้นทาง การคมนาคมภายใน ตำบล	ถนน คสล. ระยะทางรวม ๖๐๐ เมตร	๔๐๐,๐๐๐	-	-	-	-	-	ร้อยละ ๙๐ % ประชาชนได้รับ ความสะดวกสบายจาก การคมนาคม	ประชาชนที่สัญจร ไปมาได้รับความ สะดวกและมีความ ปลอดภัยลดอุบัติเหตุ	ประชาคม หมู่บ้าน หมู่ที่ ๖	กองช่าง อบต.โนน ทอง
๑๖	ก่อสร้างถนนคอนกรีต เสริมเหล็ก สายหัววัดป่า - โคกกลาง บ้านโนน ทอง หมู่ที่ ๖	เพื่อพัฒนาเส้นทาง การคมนาคมภายใน ตำบล	ถนน คสล. ระยะทาง รวม ๓ ๐๐ เมตร	-	๖๐๐,๐๐๐	-	๖๐๐,๐๐๐	-	-	ร้อยละ ๙๐ % ประชาชนได้รับ ความสะดวกสบายจาก การคมนาคม	ประชาชนที่สัญจร ไปมาได้รับความ สะดวกและมีความ ปลอดภัยลดอุบัติเหตุ	ประชาคม หมู่บ้าน หมู่ที่ ๖	กองช่าง อบต.โนน ทอง
๑๗	ก่อสร้างถนนคอนกรีต เสริมเหล็ก สายข้างวัด ไทรค้ำ - บ้านคู้อัด บ้าน ดอนตาล หมู่ที่ ๗	เพื่อพัฒนาเส้นทาง การคมนาคมภายใน ตำบล	ถนน คสล. ระยะทาง รวม ๕ ๐๐ เมตร	๑,๐๐๐,๐๐๐	-	-	-	๑,๐๐๐,๐๐๐	-	ร้อยละ ๙๐ % ประชาชนได้รับ ความสะดวกสบายจาก การคมนาคม	ประชาชนที่สัญจร ไปมาได้รับความ สะดวกและมีความ ปลอดภัยลดอุบัติเหตุ	ประชาคม หมู่บ้าน หมู่ที่ ๗	กองช่าง อบต.โนน ทอง
๑๘	ก่อสร้างถนนคอนกรีต เสริมเหล็ก สายบ้านคู สมพงษ์ - บ้านคู้อย บ้าน ดอนตาล หมู่ที่ ๗	เพื่อพัฒนาเส้นทาง การคมนาคมภายใน ตำบล	ถนน คสล. ระยะทาง รวม ๑ ๐๐ เมตร	-	๒๐๐,๐๐๐	-	๒๐๐,๐๐๐	-	-	ร้อยละ ๙๐ % ประชาชนได้รับ ความสะดวกสบายจาก การคมนาคม	ประชาชนที่สัญจร ไปมาได้รับความ สะดวกและมีความ ปลอดภัยลดอุบัติเหตุ	ประชาคม หมู่บ้าน หมู่ที่ ๗	กองช่าง อบต.โนน ทอง

๑๙	ก่อสร้างถนนคอนกรีตเสริมเหล็ก สายรอบวัดป่าบ้านดงบัง หมู่ที่ ๔	เพื่อพัฒนาเส้นทาง การคมนาคมภายใน ตำบล	ถนน คสล. ระยะทาง รวม ๓ ๐๐ เมตร	๖๐๐,๐๐๐	-	-	-	๖๐๐,๐๐๐	ร้อยละ ๙๐ % ประชาชนได้รับ สะดวกสบายจาก การคมนาคม	ประชาชนที่สัญจร ไปมาได้รับความ สะดวกและมีความปลอดภัยตลอดอุบัติเหตุ	ประชาคม หมู่บ้าน หมู่ที่ ๔	กองช่าง อบต. โนนทอง
๒๐	ก่อสร้างถนนคอนกรีตเสริมเหล็ก สายวัดป่า - ข้างโรงเรียนดอนตมตามดงบังวิทยา บ้านดงบัง หมู่ที่ ๔	เพื่อพัฒนาเส้นทาง การคมนาคมภายใน ตำบล	ถนน คสล. ระยะทางรวม ๑,๐๐๐ เมตร	-	๒,๐๐๐,๐๐๐	-	๒,๐๐๐,๐๐๐	ร้อยละ ๙๐ % ประชาชนได้รับ สะดวกสบายจาก การคมนาคม	ประชาชนที่สัญจร ไปมาได้รับความ สะดวกและมีความปลอดภัยตลอดอุบัติเหตุ	ประชาชนที่สัญจร ไปมาได้รับความ สะดวกและมีความปลอดภัยตลอดอุบัติเหตุ	ประชาคม หมู่บ้าน หมู่ที่ ๔	กองช่าง อบต. โนนทอง
๒๑	ก่อสร้างถนนคอนกรีตเสริมเหล็กจากบ้านแม่ดริม - บ้านนาขี้กลม บ้านนาไฮ หมู่ที่ ๙	เพื่อพัฒนาเส้นทาง การคมนาคมภายใน ตำบล	ถนน คสล. ระยะทาง รวม ๓ ๐ เมตร	๖๐,๐๐๐	-	-	๖๐,๐๐๐	ร้อยละ ๙๐ % ประชาชนได้รับ สะดวกสบายจาก การคมนาคม	ประชาชนที่สัญจร ไปมาได้รับความ สะดวกและมีความปลอดภัยตลอดอุบัติเหตุ	ประชาชนที่สัญจร ไปมาได้รับความ สะดวกและมีความปลอดภัยตลอดอุบัติเหตุ	ประชาคม หมู่บ้าน หมู่ที่ ๙	กองช่าง อบต. โนนทอง
๒๒	ก่อสร้างถนนคอนกรีตเสริมเหล็กจากบ้านนาเยประดิษฐ์ - บ้านนาขี้กลม บ้านนาไฮ หมู่ที่ ๙	เพื่อพัฒนาเส้นทาง การคมนาคมภายใน ตำบล	ถนน คสล. ระยะทางรวม ๑๕ ๐ เมตร	๓๐๐,๐๐๐	-	-	๓๐๐,๐๐๐	ร้อยละ ๙๐ % ประชาชนได้รับ สะดวกสบายจาก การคมนาคม	ประชาชนที่สัญจร ไปมาได้รับความ สะดวกและมีความปลอดภัยตลอดอุบัติเหตุ	ประชาชนที่สัญจร ไปมาได้รับความ สะดวกและมีความปลอดภัยตลอดอุบัติเหตุ	ประชาคม หมู่บ้าน หมู่ที่ ๙	กองช่าง อบต. โนนทอง
๒๓	ก่อสร้างถนนคอนกรีตเสริมเหล็กสายบ้านผู้ดอน - บ้านแม่ฮ่อง บ้านนาไฮ หมู่ที่ ๙	เพื่อพัฒนาเส้นทาง การคมนาคมภายใน ตำบล	ถนน คสล. ระยะทางรวม ๒๕ ๐ เมตร	-	-	๕๐๐,๐๐๐	-	๕๐๐,๐๐๐	ร้อยละ ๙๐ % ประชาชนได้รับ สะดวกสบายจาก การคมนาคม	ประชาชนที่สัญจร ไปมาได้รับความ สะดวกและมีความปลอดภัยตลอดอุบัติเหตุ	ประชาคม หมู่บ้าน หมู่ที่ ๙	กองช่าง อบต. โนนทอง



๒๔	ก่อสร้างถนนคอนกรีตเสริมเหล็กสายบ้านพอนาถ บ้านนาไฮ หมู่ที่ ๙	เพื่อพัฒนาเส้นทาง การคมนาคมภายใน ตำบล	ถนน คสล. ระยะทางรวม ๑๐ ๐ เมตร	๒๐๐,๐๐๐	-	-	-	ร้อยละ ๙๐ % ประชาชนได้รับ สะดวกสบายจาก การคมนาคม	ประชาชนที่สัญจร ไปมาได้รับความ สะดวกและมีความปลอดภัยตลอดจุดตัด	ประมาณ หมู่บ้าน หมู่ที่ ๙	กองช่าง อบต. โนนทอง
๒๕	ก่อสร้างถนนคอนกรีตเสริมเหล็กสายข้างวัดศรีสว่างอารมณ์ บ้านนาเตย หมู่ที่ ๑๐	เพื่อพัฒนาเส้นทาง การคมนาคมภายใน ตำบล	ถนน คสล. ระยะทางรวม ๑๐ ๐ เมตร	-	๒๐๐,๐๐๐	-	-	ร้อยละ ๙๐ % ประชาชนได้รับ สะดวกสบายจาก การคมนาคม	ประชาชนที่สัญจร ไปมาได้รับความ สะดวกและมีความปลอดภัยตลอดจุดตัด	ประมาณ หมู่บ้าน หมู่ที่ ๑๐	กองช่าง อบต. โนนทอง
๒๖	ก่อสร้างถนนคอนกรีตเสริมเหล็กสายนาเตย - สว่างก่อ บ้านนาเตย หมู่ที่ ๑๐	เพื่อพัฒนาเส้นทาง การคมนาคมภายใน ตำบล	ถนน คสล. ระยะทาง รวม ๕ ๐๐ เมตร	๑,๐๐๐,๐๐๐	-	-	๑,๐๐๐,๐๐๐	ร้อยละ ๙๐ % ประชาชนได้รับ สะดวกสบายจาก การคมนาคม	ประชาชนที่สัญจร ไปมาได้รับความ สะดวกและมีความปลอดภัยตลอดจุดตัด	ประมาณ หมู่บ้าน หมู่ที่ ๑๐	กองช่าง อบต. โนนทอง
๒๗	ก่อสร้างถนนคอนกรีตเสริมเหล็กสายจากสะพาน - ตางมูตา บ้านนาเตย หมู่ที่ ๑๐	เพื่อพัฒนาเส้นทาง การคมนาคมภายใน ตำบล	ถนน คสล. ระยะทาง รวม ๕ ๐๐ เมตร	-	๑,๐๐๐,๐๐๐	-	๑,๐๐๐,๐๐๐	ร้อยละ ๙๐ % ประชาชนได้รับ สะดวกสบายจาก การคมนาคม	ประชาชนที่สัญจร ไปมาได้รับความ สะดวกและมีความปลอดภัยตลอดจุดตัด	ประมาณ หมู่บ้าน หมู่ที่ ๑๐	กองช่าง อบต. โนนทอง

๒๘	เสริมโหล่ถนนคอนกรีต ภายในหมู่บ้าน สายจาก บ้านพ่อชิต - บ้านพ่อหมอน บ้านแม่ไก่ - บ้านตู้เอเล่ โนนหวาย หมู่ที่ ๑๑	เพื่อพัฒนาเส้นทาง การคมนาคมภายใน ตำบล	ถนน คสล. ระยะทางรวม ๕๐๐ เมตร	๕๐๐,๐๐๐	-	-	-	-	ร้อยละ ๙๐ % ประชาชนได้รับ ความสะดวกสบายจาก การคมนาคม	ประชาชนที่สัญจร ไปมาได้รับความ สะดวกและมีความ ปลอดภัยลดอุบัติเหตุ	ประชาคม หมู่บ้าน หมู่ที่ ๑๑	กองช่าง อบต.โพน ทอง
๒๙	เสริมโหล่ถนนคอนกรีต ภายในหมู่บ้าน สายจาก บ้านพ่อซุ่ม - วัดช้างเผือก โนนหวาย หมู่ที่ ๑๑	เพื่อพัฒนาเส้นทาง การคมนาคมภายใน ตำบล	ถนน คสล. ระยะทางรวม ๕๐๐ เมตร	๕๐๐,๐๐๐	-	-	-	-	ร้อยละ ๙๐ % ประชาชนได้รับ ความสะดวกสบายจาก การคมนาคม	ประชาชนที่สัญจร ไปมาได้รับความ สะดวกและมีความ ปลอดภัยลดอุบัติเหตุ	ประชาคม หมู่บ้าน หมู่ที่ ๑๑	กองช่าง อบต.โพน ทอง
๓๐	ก่อสร้างถนนคอนกรีต เสริมเหล็กสายสามแยก กลางชัย - ท่าข้าม บ้าน ดงบัง หมู่ที่ ๑๓	เพื่อพัฒนาเส้นทาง การคมนาคมภายใน ตำบล	ถนน คสล. ระยะทางรวม ๕๐๐ เมตร	-	๑,๐๐๐,๐๐๐	-	-	๑,๐๐๐,๐๐๐	ร้อยละ ๙๐ % ประชาชนได้รับ ความสะดวกสบายจาก การคมนาคม	ประชาชนที่สัญจร ไปมาได้รับความ สะดวกและมีความ ปลอดภัยลดอุบัติเหตุ	ประชาคม หมู่บ้าน หมู่ที่ ๑๓	กองช่าง อบต.โพน ทอง
๓๑	ก่อสร้างถนนคอนกรีต เสริมเหล็กจากสี่แยกบ้าน ตู้บุญ - หนานายอำนาจ บ้านดงบัง หมู่ที่ ๑๓	เพื่อพัฒนาเส้นทาง การคมนาคมภายใน ตำบล	ถนน คสล. ระยะทางรวม ๕๐๐ เมตร	-	๑,๐๐๐,๐๐๐	-	-	๑,๐๐๐,๐๐๐	ร้อยละ ๙๐ % ประชาชนได้รับ ความสะดวกสบายจาก การคมนาคม	ประชาชนที่สัญจร ไปมาได้รับความ สะดวกและมีความ ปลอดภัยลดอุบัติเหตุ	ประชาคม หมู่บ้าน หมู่ที่ ๑๓	กองช่าง อบต.โพน ทอง

๓๒	ก่อสร้างถนนคอนกรีตเสริมเหล็กสายจากสะพานหลังโรงเรียน - สยามแยกในวงสว่าง บ้านนาไผ่ หมู่ที่ ๑๔	เพื่อพัฒนาเส้นทาง การคมนาคมภายในตำบล	ถนน คสล. ระยะทางรวม ๓๐ ๐ เมตร	๖๐๐,๐๐๐	-	-	-	๖๐๐,๐๐๐	ร้อยละ ๙๐ % ประชาชนได้รับความสะดวกสบายจากการคมนาคม	ประชาชนที่สัญจรไปมาได้รับความสะดวกและมีความปลอดภัยอุบัติเหตุ	ประชาคม หมู่บ้าน หมู่ที่ ๑๔	กองช่าง อบต.โนนทอง
๓๓	ก่อสร้างถนนคอนกรีตเสริมเหล็กสายบ้านพ่อปู่ - บ้านแม่เปี้ย บ้านวงเตย หมู่ที่ ๑๔	เพื่อพัฒนาเส้นทาง การคมนาคมภายในตำบล	ถนน คสล. ระยะทางรวม ๒๐๐ เมตร	๔๐๐,๐๐๐	-	-	-	๔๐๐,๐๐๐	ร้อยละ ๙๐ % ประชาชนได้รับความสะดวกสบายจากการคมนาคม	ประชาชนที่สัญจรไปมาได้รับความสะดวกและมีความปลอดภัยอุบัติเหตุ	ประชาคม หมู่บ้าน หมู่ที่ ๑๔	กองช่าง อบต.โนนทอง
๓๔	ก่อสร้างถนนลูกรังสายรอบหมู่บ้านจากวัดระหลวง - บ้านแม่เต่า บ้านคู หมู่ที่ ๑	เพื่อพัฒนาเส้นทาง การขนถ่ายผลผลิตทางการเกษตรและเส้นทางคมนาคมในพื้นที่	ก่อสร้าง ถนน ลูกรัง ตามแบบ ระยะทางรวม ๑,๕๐๐ เมตร	-	๓๐๐,๐๐๐	-	-	๓๐๐,๐๐๐	ร้อยละ ๙๐ % ประชาชนได้รับความสะดวกสบายจากการคมนาคม	ประชาชนที่มีความสะดวกในการขนถ่ายผลผลิตทางการเกษตร	ประชาคม หมู่บ้าน หมู่ที่ ๑	กองช่าง อบต.โนนทอง
๓๕	โครงการก่อสร้างถนนลำเลียงการเกษตรสายลำห้วยกุดคำ บ้านคู หมู่ที่ ๑	เพื่อพัฒนาเส้นทาง การขนถ่ายผลผลิตทางการเกษตรและเส้นทางคมนาคมในพื้นที่	ก่อสร้างถนนลูกรัง ตามแบบ ระยะทางรวม ๑,๕๐๐ เมตร	๑๕๐,๐๐๐	-	-	-	๑๕๐,๐๐๐	ร้อยละ ๙๐ % ประชาชนได้รับความสะดวกสบายจากการคมนาคม	ประชาชนที่มีความสะดวกในการลำเลียงผลผลิตทางการเกษตร	ประชาคม หมู่บ้าน หมู่ที่ ๑	กองช่าง อบต.โนนทอง
๓๖	ก่อสร้างถนนลำเลียงการเกษตรเรียงลำห้วยซัด บ้านตง หมู่ที่ ๒	เพื่อพัฒนาเส้นทาง การขนถ่ายผลผลิตทางการเกษตรและเส้นทางคมนาคมในพื้นที่	ก่อสร้าง ถนน ลูกรัง ตามแบบ ระยะทางรวม ๒๐๐ เมตร	๕๐,๐๐๐	-	-	-	๕๐,๐๐๐	ร้อยละ ๙๐ % ประชาชนได้รับความสะดวกสบายจากการคมนาคม	ประชาชนที่มีความสะดวกในการขนถ่ายผลผลิตทางการเกษตร	ประชาคม หมู่บ้าน หมู่ที่ ๒	กองช่าง อบต.โนนทอง

๓๗	ก่อสร้างถนนลำเลียง การเกษตรสายนาขาว บ้านดง หมู่ที่ ๒	เพื่อพัฒนาเส้นทาง การขนถ่ายผลผลิต ทางการเกษตรและ เส้นทางคมนาคมใน พื้นที่	ก่อสร้าง ถนน ลูกรัง ตามแบบ ระยะทางรวม ๑,๐๐๐ เมตร	๒๐๐,๐๐๐	-	-	-	-	ร้อยละ ๙๐ % ประชาชนได้รับ ความสะดวกสบายจาก การคมนาคม	ประชาชนมีความ สะดวกในการขน ถ่ายผลผลิตทางการ เกษตร	ประชาคม หมู่บ้าน หมู่ที่ ๒	กองช่าง อบต.โนน ทอง
๓๘	โครงการก่อสร้างถนน ลูกรังเพื่อการเกษตรสาย ลำห้วยขี้ตหลังวัดศาลตา ราม - ฝายน้ำล้นลำห้วย นา บ้านโนน หมู่ที่ ๓	เพื่อพัฒนาเส้นทาง การขนถ่ายผลผลิต ทางการเกษตรและ เส้นทางคมนาคมใน พื้นที่	ก่อสร้าง ถนน ลูกรัง ตามแบบ ระยะทางรวม ๒,๐๐๐ เมตร	-	๕๐๐,๐๐๐	-	๕๐๐,๐๐๐	-	ร้อยละ ๙๐ % ประชาชนได้รับ ความสะดวกสบายจาก การคมนาคม	ประชาชนมีความ สะดวกในการ สัญจรและลำเลียง ผลผลิตทาง การเกษตร	ประชาคม หมู่บ้าน หมู่ที่ ๓	กองช่าง อบต.โนน ทอง
๓๙	โครงการก่อสร้างถนน ลูกรังเพื่อการเกษตรสาย จากถนนโนนแดง, บ้านดง - นาตงบ้านเหล่า บ้าน โพธิ์ หมู่ที่ ๓	เพื่อพัฒนาเส้นทาง การขนถ่ายผลผลิต ทางการเกษตรและ เส้นทางคมนาคมใน พื้นที่	ก่อสร้าง ถนน ลูกรัง ตามแบบ ระยะทางรวม ๓,๐๐๐ เมตร	๖๐๐,๐๐๐	-	-	๖๐๐,๐๐๐	-	ร้อยละ ๙๐ % ประชาชนได้รับ ความสะดวกสบายจาก การคมนาคม	ประชาชนมีความ สะดวกในการ สัญจรและลำเลียง ผลผลิตทาง การเกษตร	ประชาคม หมู่บ้าน หมู่ที่ ๓	กองช่าง อบต.โนน ทอง
๔๐	ก่อสร้างถนนลำเลียง การเกษตรจาก ถนนลาดยาง - นาป่า ห้วย บ้านโนนทอง หมู่ที่ ๖	เพื่อพัฒนาเส้นทาง การขนถ่ายผลผลิต ทางการเกษตรและ เส้นทางคมนาคมใน พื้นที่	ก่อสร้าง ถนน ลูกรัง ตามแบบ ระยะทางรวม ๑,๐๐๐ เมตร	๒๐๐,๐๐๐	-	-	๒๐๐,๐๐๐	-	ประชาชนมี เส้นทางคมนาคม เพิ่มขึ้น ๑ เส้นทาง	ประชาชนมีความ สะดวกในการขน ถ่ายผลผลิตทางการ เกษตร	ประชาคม หมู่บ้าน หมู่ที่ ๖	กองช่าง อบต.โนน ทอง
๔๑	โครงการก่อสร้างถนน ลูกรังเพื่อการเกษตรสาย จากมายายมวด - นาโพธิ์ จิม บ้านโนนทอง หมู่ที่ ๖	เพื่อพัฒนาเส้นทาง การขนถ่ายผลผลิต ทางการเกษตรและ เส้นทางคมนาคมใน พื้นที่	ก่อสร้าง ถนน ลูกรัง ตามแบบ ระยะทางรวม ๕ ๐๐ เมตร	๑๐๐,๐๐๐	-	-	๑๐๐,๐๐๐	-	ร้อยละ ๙๐ % ประชาชนได้รับ ความสะดวกสบายจาก การคมนาคม	ประชาชนมีความ สะดวกในการ สัญจรและลำเลียง ผลผลิตทาง การเกษตร	ประชาคม หมู่บ้าน หมู่ที่ ๖	กองช่าง อบต.โนน ทอง

๔๒	ก่อสร้างถนนลำเลียง การเกษตรสายนาดีไฮไลท์ บ้านโนนทอง หมู่ที่ ๖	เพื่อพัฒนาเส้นทาง การขนถ่ายผลผลิตทางการเกษตรและเส้นทางคมนาคมในพื้นที่	ก่อสร้าง ถนน ลูกรัง ตามแบบ ระยะทางรวม ๑,๐๐๐ เมตร	-	๒๐๐,๐๐๐	-	-	-	ร้อยละ ๙๐ % ประชาชนได้รับ สะดวกสบายจาก การคมนาคม	ประชาชนมีความ สะดวกในการขน ถ่ายผลผลิตทางการ เกษตร	ประชาคม หมู่บ้าน หมู่ที่ ๖	กองช่าง อบต.โนนทอง
๔๓	ก่อสร้างถนนลำเลียง การเกษตรสายนาดีไฮไลท์ หมู่ที่ ๖ - นาดีไฮไลท์ บ้านดอนศาล หมู่ที่ ๗	เพื่อพัฒนาเส้นทาง การขนถ่ายผลผลิตทางการเกษตรและเส้นทางคมนาคมในพื้นที่	ก่อสร้าง ถนน ลูกรัง ตามแบบ ระยะทางรวม ๑,๐๐๐ เมตร	-	๒๐๐,๐๐๐	-	-	-	ร้อยละ ๙๐ % ประชาชนได้รับ สะดวกสบายจาก การคมนาคม	ประชาชนมีความ สะดวกในการขน ถ่ายผลผลิตทางการ เกษตร	ประชาคม หมู่บ้าน หมู่ที่ ๗	กองช่าง อบต.โนนทอง
๔๔	โครงการก่อสร้างถนน ลูกรังเพื่อการเกษตรสาย นาดีไฮไลท์ หมู่ที่ ๑๐	เพื่อพัฒนาระบบการ ขนส่งผลผลิตทางการ เกษตรในพื้นที่	ก่อสร้าง ถนน ลูกรังตามแบบ ระยะทางรวม ๑,๕๐๐ เมตร	๓๐๐,๐๐๐	-	-	-	-	ร้อยละ ๙๐ % ประชาชนได้รับ สะดวกสบายจาก การคมนาคม	ประชาชนมีความ สะดวกในการ สัมผัสและลำเลียง ผลผลิตทางการ เกษตร	ประชาคม หมู่บ้าน หมู่ที่ ๑๐	กองช่าง อบต.โนนทอง
๔๕	โครงการก่อสร้างถนน ลูกรังเพื่อการเกษตรสาย หอป่า - ท่วม บ้านนาเดย หมู่ที่ ๑๐	เพื่อพัฒนาระบบการ ขนส่งผลผลิตทางการ เกษตรในพื้นที่	ก่อสร้าง ถนน ลูกรังตามแบบ ระยะทางรวม ๑,๕๐๐ เมตร	๓๐๐,๐๐๐	-	-	-	-	ร้อยละ ๙๐ % ประชาชนได้รับ สะดวกสบายจาก การคมนาคม	ประชาชนมีความ สะดวกในการ สัมผัสและลำเลียง ผลผลิตทางการ เกษตร	ประชาคม หมู่บ้าน หมู่ที่ ๑๐	กองช่าง อบต.โนนทอง
๔๖	ก่อสร้างถนนลำเลียง การเกษตรสายโหมหวาย - ดงหมู่วิวสาร บ้านโหมหวาย หมู่ที่ ๑๑	เพื่อพัฒนาเส้นทาง การขนถ่ายผลผลิตทางการเกษตรและเส้นทางคมนาคมในพื้นที่	ก่อสร้าง ถนน ลูกรัง ตามแบบ ระยะทางรวม ๓,๐๐๐ เมตร	๖๐๐,๐๐๐	-	-	๖๐๐,๐๐๐	-	ประชาชนมี เส้นทางคมนาคม เพิ่มขึ้น ๑ เส้นทาง	ประชาชนมีความ สะดวกในการขน ถ่ายผลผลิตทางการ เกษตร	ประชาคม หมู่บ้าน หมู่ที่ ๑๑	กองช่าง อบต.โนนทอง

๔๗	ก่อสร้างถนนลำเลียง การเกษตรสายข้างบ้าน คูฝอยอม - ถนนบ้านโพม บ้านโหมงหวาย หมู่ที่ ๑๑	เพื่อพัฒนาเส้นทาง การขนถ่ายผลผลิต ทางการเกษตรและ เส้นทางคมนาคมใน พื้นที่	ก่อสร้าง ถนน ลูกรัง ตามแบบ ระยะทางรวม ๑.๐๐๐ เมตร	๒๐๐,๐๐๐	-	-	-	-	ประชาชนมีความ สะดวกในการขน ถ่ายผลผลิตทางการ เกษตร	ประชาคม หมู่บ้าน หมู่ที่ ๑๑	กองช่าง อบต.โหมง หวาย
๔๘	ก่อสร้างถนนลำเลียง การเกษตรสายข้าง อบต. โหมงหวาย บ้านโหมงหวาย หมู่ที่ ๑๑	เพื่อพัฒนาเส้นทาง การขนถ่ายผลผลิต ทางการเกษตร ทางการเกษตร	ก่อสร้าง ถนน ลูกรัง ตามแบบ ระยะทางรวม ๔๐๐ เมตร	-	-	-	-	๑๐๐,๐๐๐	ประชาชนมีความ สะดวกในการขน ถ่ายผลผลิตทางการ เกษตร	ประชาคม หมู่บ้าน หมู่ที่ ๑๑	กองช่าง อบต.โหมง หวาย
๔๙	ก่อสร้างถนนลำเลียง การเกษตรสายนาพ้อมต้น บ้านตอานตาล หมู่ที่ ๑๒	เพื่อพัฒนาเส้นทาง การขนถ่ายผลผลิต ทางการเกษตรและ เส้นทางคมนาคมใน พื้นที่	ก่อสร้าง ถนน ลูกรัง ตามแบบ ระยะทางรวม ๑,๕๐๐ เมตร	๓๐๐,๐๐๐	-	-	๓๐๐,๐๐๐	-	ประชาชนมีความ สะดวกในการ สัญจรและลำเลียง ผลผลิตทางการ เกษตร	ประชาคม หมู่บ้าน หมู่ที่ ๑๒	กองช่าง อบต.โหมง หวาย
๕๐	ก่อสร้างถนนลำเลียง การเกษตรสายนาดีพุท นาคูตาตา บ้านดงบัง หมู่ ที่ ๑๓	เพื่อพัฒนาเส้นทาง การขนถ่ายผลผลิต ทางการเกษตรและ เส้นทางคมนาคมใน พื้นที่	ก่อสร้าง ถนน ลูกรัง ตามแบบ ระยะทางรวม ๕ ๐๐ เมตร	-	๑๐๐,๐๐๐	-	๑๐๐,๐๐๐	-	ประชาชนมีความ สะดวกในการ สัญจรและลำเลียง ผลผลิตทางการ เกษตร	ประชาคม หมู่บ้าน หมู่ที่ ๑๓	กองช่าง อบต.โหมง หวาย

๔๑	ก่อสร้างถนนลำเลียง การเกษตรสายสามแยก นาตู้หาร - นาตู้เ็ด บ้าน ดงบัง หมู่ที่ ๑๓	เพื่อพัฒนาเส้นทาง การขนถ่ายผลผลิต ทางการเกษตรและ เส้นทางคมนาคมใน พื้นที่	ก่อสร้าง ถนน ลูกรัง ตามแบบ ระยะทางรวม ๓๐๐ เมตร	๖๐,๐๐๐	-	-	๖๐,๐๐๐	-	-	ร้อยละ ๙๐ % ประชาชนได้รับ ความสะดวกสบายจาก การคมนาคม	ประชาชนมีความ สะดวกในการ สัญจรและลำเลียง ผลผลิตทาง การเกษตร	ประชาคม หมู่บ้าน หมู่ที่ ๑๓	กองช่าง อบต.โนน ทอง
๔๒	ก่อสร้างถนนลำเลียง การเกษตรสายสามแยก นาตู้ตึก - นาตู้เ็ด บ้าน ดงบัง หมู่ที่ ๑๓	เพื่อพัฒนาเส้นทาง การขนถ่ายผลผลิต ทางการเกษตรและ เส้นทางคมนาคมใน พื้นที่	ก่อสร้าง ถนน ลูกรัง ตามแบบ ระยะทางรวม ๕ ๐๐ เมตร	-	๑๐๐,๐๐๐	-	-	-	-	ร้อยละ ๙๐ % ประชาชนได้รับ ความสะดวกสบายจาก การคมนาคม	ประชาชนมีความ สะดวกในการ สัญจรและลำเลียง ผลผลิตทาง การเกษตร	ประชาคม หมู่บ้าน หมู่ที่ ๑๓	กองช่าง อบต.โนน ทอง
๔๓	ก่อสร้างถนนลำเลียง การเกษตรสายสามแยก บ้านห้อย - บ้านม บ้าน ดงบัง หมู่ที่ ๑๓	เพื่อพัฒนาเส้นทาง การขนถ่ายผลผลิต ทางการเกษตรและ เส้นทางคมนาคมใน พื้นที่	ก่อสร้าง ถนน ลูกรัง ตามแบบ ระยะทางรวม ๓๐๐ เมตร	๖๐,๐๐๐	-	-	๖๐,๐๐๐	-	-	ร้อยละ ๙๐ % ประชาชนได้รับ ความสะดวกสบายจาก การคมนาคม	ประชาชนมีความ สะดวกในการ สัญจรและลำเลียง ผลผลิตทาง การเกษตร	ประชาคม หมู่บ้าน หมู่ที่ ๑๓	กองช่าง อบต.โนน ทอง
๔๔	ก่อสร้างถนนลำเลียง การเกษตรสายสามแยก นาตู้ขาย - นาตู้่าง บ้าน ดงบัง หมู่ที่ ๑๓	เพื่อพัฒนาเส้นทาง การขนถ่ายผลผลิต ทางการเกษตรและ เส้นทางคมนาคมใน พื้นที่	ก่อสร้าง ถนน ลูกรัง ตามแบบ ระยะทางรวม ๑,๕๐๐ เมตร	๓๐๐,๐๐๐	-	-	๓๐๐,๐๐๐	-	-	ร้อยละ ๙๐ % ประชาชนได้รับ ความสะดวกสบายจาก การคมนาคม	ประชาชนมีความ สะดวกในการ สัญจรและลำเลียง ผลผลิตทาง การเกษตร	ประชาคม หมู่บ้าน หมู่ที่ ๑๓	กองช่าง อบต.โนน ทอง
๔๕	ก่อสร้างถนนลำเลียง การเกษตรสายสามแยก ปู่จิม - โนนวังโลกเขียม บ้านดงบัง หมู่ที่ ๑๓	เพื่อพัฒนาเส้นทาง การขนถ่ายผลผลิต ทางการเกษตรและ เส้นทางคมนาคมใน พื้นที่	ก่อสร้าง ถนน ลูกรัง ตามแบบ ระยะทางรวม ๑,๕๐๐ เมตร	-	๓๐๐,๐๐๐	-	-	๓๐๐,๐๐๐	-	ร้อยละ ๙๐ % ประชาชนได้รับ ความสะดวกสบายจาก การคมนาคม	ประชาชนมีความ สะดวกในการ สัญจรและลำเลียง ผลผลิตทาง การเกษตร	ประชาคม หมู่บ้าน หมู่ที่ ๑๓	กองช่าง อบต.โนน ทอง

๕๖	ก่อสร้างถนนลำเลียง การเกษตรสายแยกตู้ ตงหมู่ - นามเต๋อ บ้าน ตงบั้ง หมู่ที่ ๑๓	เพื่อพัฒนาเส้นทาง การขนถ่ายผลผลิต ทางการเกษตรและ เส้นทางคมนาคมใน พื้นที่	ก่อสร้าง ถนน ลูกรัง ตามแบบ ระยะทางรวม ๕๐๐ เมตร	๑๐๐,๐๐๐	-	-	๑๐๐,๐๐๐	-	ร้อยละ ๙๐ % ประชาชนได้รับ ความสะดวกสบายจาก การคมนาคม	ประชาชนมีความ สะดวกในการ สัญจรและลำเลียง ผลผลิตทาง การเกษตร	ประชาคม หมู่บ้าน หมู่ที่ ๑๓	กองช่าง อบต.โนน ทอง
๕๗	ก่อสร้างถนนลำเลียง การเกษตรสายแยกนา นายอำเภอย - นาตู้ฮี บ้านตงบั้ง หมู่ที่ ๑๓	เพื่อพัฒนาเส้นทาง การขนถ่ายผลผลิต ทางการเกษตรและ เส้นทางคมนาคมใน พื้นที่	ก่อสร้าง ถนน ลูกรัง ตามแบบ ระยะทางรวม ๑,๐๐๐ เมตร	-	-	๒๐๐,๐๐๐	๒๐๐,๐๐๐	-	ร้อยละ ๙๐ % ประชาชนได้รับ ความสะดวกสบายจาก การคมนาคม	ประชาชนมีความ สะดวกในการ สัญจรและลำเลียง ผลผลิตทาง การเกษตร	ประชาคม หมู่บ้าน หมู่ที่ ๑๓	กองช่าง อบต.โนน ทอง
๕๘	โครงการก่อสร้างถนน ลูกรังเพื่อการเกษตรสาย จากไร่พอยุท - นามเ เมส บ้านนาไฮ หมู่ที่ ๑๔	เพื่อพัฒนาระบบการ ขนส่งผลผลิตทางการ เกษตรในพื้นที่	ก่อสร้าง ถนน ลูกรังตามแบบ ระยะทางรวม ๓๐๐ เมตร	๖๐,๐๐๐	-	-	๖๐,๐๐๐	-	ร้อยละ ๙๐ % ประชาชนได้รับ ความสะดวกสบายจาก การคมนาคม	ประชาชนมีความ สะดวกในการ สัญจรและลำเลียง ผลผลิตทาง การเกษตร	ประชาคม หมู่บ้าน หมู่ที่ ๑๔	กองช่าง อบต.โนน ทอง
๕๙	โครงการก่อสร้างถนน ลูกรังเพื่อการเกษตรสาย นาตู้ - นามเอนต์ บ้าน นาไฮ หมู่ที่ ๑๔	เพื่อพัฒนาระบบการ ขนส่งผลผลิตทางการ เกษตรในพื้นที่	ก่อสร้าง ถนน ลูกรัง ตามแบบ ระยะทางรวม ๓๐๐ เมตร	๖๐,๐๐๐	-	-	๖๐,๐๐๐	๖๐,๐๐๐	ร้อยละ ๙๐ % ประชาชนได้รับ ความสะดวกสบายจาก การคมนาคม	ประชาชนมีความ สะดวกในการ สัญจรและลำเลียง ผลผลิตทาง การเกษตร	ประชาคม หมู่บ้าน หมู่ที่ ๑๔	กองช่าง อบต.โนน ทอง
๖๐	โครงการซ่อมแซมถนน ลูกรังเพื่อการเกษตรสาย บ้านคู - บายพาส บ้านคู หมู่ที่ ๑	เพื่อพัฒนาระบบการ ขนส่งผลผลิตทางการ เกษตรในพื้นที่	ซ่อมแซมถนน ลูกรัง ตามแบบ ระยะทางรวม ๒,๐๐๐ เมตร	๔๐๐,๐๐๐	-	-	๔๐๐,๐๐๐	-	ร้อยละ ๙๐ % ประชาชนได้รับ ความสะดวกสบายจาก การคมนาคม	ประชาชนมีความ สะดวกในการ สัญจรและลำเลียง ผลผลิตทาง การเกษตร	ประชาคม หมู่บ้าน หมู่ที่ ๑	กองช่าง อบต.โนน ทอง



๖๑	โครงการซ่อมแซมถนน ลูกรังเพื่อการเกษตรสาย บ้านน้อย - ดงดูล บ้านคู หมู่ที่ ๑	เพื่อพัฒนาระบบการ ขนส่งผลผลิตทางการ เกษตรในพื้นที่	ซ่อมแซมถนน ลูกรัง ตามแบบ ระยะทางรวม ๕๐๐ เมตร	๑๐๐,๐๐๐	-	๑๐๐,๐๐๐	-	ร้อยละ ๙๐ % ประชาชนได้รับ ความสะดวกสบายจาก การคมนาคม	ประชาชนมีความ สะดวกในการ สัญจรและลำเลียง ผลผลิตทาง การเกษตร	ประชาคม หมู่บ้าน หมู่ที่ ๑	กองช่าง อบต.โนน ทอง
๖๒	โครงการซ่อมแซมถนน ลูกรังเพื่อการเกษตรสาย บ้านแม่เต่า - หัวขี้ต บ้านคู หมู่ที่ ๑	เพื่อพัฒนาระบบการ ขนส่งผลผลิตทางการ เกษตรในพื้นที่	ซ่อมแซมถนน ลูกรัง ตามแบบ ระยะทางรวม ๕๐๐ เมตร	-	๑๐๐,๐๐๐	๑๐๐,๐๐๐	-	ร้อยละ ๙๐ % ประชาชนได้รับ ความสะดวกสบายจาก การคมนาคม	ประชาชนมีความ สะดวกในการ สัญจรและลำเลียง ผลผลิตทาง การเกษตร	ประชาคม หมู่บ้าน หมู่ที่ ๑	กองช่าง อบต.โนน ทอง
๖๓	โครงการซ่อมแซมถนน ลูกรังเพื่อการเกษตรสาย กุดน้ำหมาก บ้านคู หมู่ที่ ๑	เพื่อพัฒนาระบบการ ขนส่งผลผลิตทางการ เกษตรในพื้นที่	ซ่อมแซมถนน ลูกรัง ตามแบบ ระยะทางรวม ๕๐๐ เมตร	-	๑๐๐,๐๐๐	๑๐๐,๐๐๐	-	ร้อยละ ๙๐ % ประชาชนได้รับ ความสะดวกสบายจาก การคมนาคม	ประชาชนมีความ สะดวกในการ สัญจรและลำเลียง ผลผลิตทาง การเกษตร	ประชาคม หมู่บ้าน หมู่ที่ ๑	กองช่าง อบต.โนน ทอง
๖๔	โครงการซ่อมแซมถนน ลูกรังเพื่อการเกษตรสาย บ้านคู - โคกสีแก้ว บ้านคู หมู่ที่ ๑	เพื่อพัฒนาระบบการ ขนส่งผลผลิตทางการ เกษตรในพื้นที่	ซ่อมแซมถนน ลูกรัง ตามแบบ ระยะทางรวม ๕๐๐ เมตร	๑๐๐,๐๐๐	๑๐๐,๐๐๐	๑๐๐,๐๐๐	๑๐๐,๐๐๐	ร้อยละ ๙๐ % ประชาชนได้รับ ความสะดวกสบายจาก การคมนาคม	ประชาชนมีความ สะดวกในการ สัญจรและลำเลียง ผลผลิตทาง การเกษตร	ประชาคม หมู่บ้าน หมู่ที่ ๑	กองช่าง อบต.โนน ทอง
๖๕	โครงการซ่อมแซมถนน ลูกรังเพื่อการเกษตรสาย วัดป่าดอนวัวแสม - ดงดูล บ้านคู หมู่ที่ ๑	เพื่อพัฒนาระบบการ ขนส่งผลผลิตทางการ เกษตรในพื้นที่	ซ่อมแซมถนน ลูกรัง ตามแบบ ระยะทางรวม ๒,๐๐๐ เมตร	๕๐๐,๐๐๐	-	๕๐๐,๐๐๐	๕๐๐,๐๐๐	ร้อยละ ๙๐ % ประชาชนได้รับ ความสะดวกสบายจาก การคมนาคม	ประชาชนมีความ สะดวกในการ สัญจรและลำเลียง ผลผลิตทาง การเกษตร	ประชาคม หมู่บ้าน หมู่ที่ ๑	กองช่าง อบต.โนน ทอง

๖๖	โครงการซ่อมแซมถนน ลูกรังเพื่อการเกษตรสาย ลำห้วยกลางทุ่ง บ้านคู หมู่ที่ ๑	เพื่อพัฒนาเส้นทาง การขนถ่ายผลผลิต ทางการเกษตรในพื้นที่	ซ่อมแซมถนน ลูกรัง ตามแบบ ระยะทางรวม ๒,๐๐๐ เมตร	-	๒๐๐,๐๐๐	-	๒๐๐,๐๐๐	ร้อยละ ๙๐ % ประชาชนได้รับ ความสะดวกสบายจาก การคมนาคม	ประชาชนมีความ สะดวกในการขน ถ่ายผลผลิตทางการ เกษตร	ประชาคม หมู่บ้าน หมู่ที่ ๑	กองช่าง อบต.โนน ทอง
๖๗	โครงการซ่อมแซมถนน ลูกรังเพื่อการเกษตรสาย ดงดูล - วัดป่าโคกสีแก้ว บ้านคู หมู่ที่ ๑	เพื่อพัฒนาระบบการ ขนส่งผลผลิตทางการ เกษตรในพื้นที่	ซ่อมแซมถนน ลูกรัง ตามแบบ ระยะทางรวม ๑,๒๐๐ เมตร	๒๔๐,๐๐๐	-	๒๔๐,๐๐๐	ร้อยละ ๙๐ % ประชาชนได้รับ ความสะดวกสบายจาก การคมนาคม	ประชาชนมีความ สะดวกในการ สัญจรและลำเลียง ผลผลิตทาง การเกษตร	ประชาชนมีความ สะดวกในการ สัญจรและลำเลียง ผลผลิตทาง การเกษตร	ประชาคม หมู่บ้าน หมู่ที่ ๑	กองช่าง อบต.โนน ทอง
๖๘	โครงการซ่อมแซมถนน ลูกรังเพื่อการเกษตรสาย นาแม่ขี้ - นายายเล็ก บ้านคู หมู่ที่ ๑	เพื่อพัฒนาระบบการ ขนส่งผลผลิตทางการ เกษตรในพื้นที่	ซ่อมแซมถนน ลูกรัง ตามแบบ ระยะทางรวม ๔๐๐ เมตร	๑๐๐,๐๐๐	-	๑๐๐,๐๐๐	ร้อยละ ๙๐ % ประชาชนได้รับ ความสะดวกสบายจาก การคมนาคม	ประชาชนมีความ สะดวกในการ สัญจรและลำเลียง ผลผลิตทาง การเกษตร	ประชาชนมีความ สะดวกในการ สัญจรและลำเลียง ผลผลิตทาง การเกษตร	ประชาคม หมู่บ้าน หมู่ที่ ๑	กองช่าง อบต.โนน ทอง
๖๙	โครงการซ่อมแซมถนน ลูกรังเพื่อการเกษตรสาย ดอนวังแถม - กลางทุ่ง บ้านดง หมู่ที่ ๒	เพื่อพัฒนาระบบการ ขนส่งผลผลิตทางการ เกษตรในพื้นที่	ซ่อมแซมถนน ลูกรัง ตามแบบ ระยะทางรวม ๑,๐๐๐ เมตร	๒๐๐,๐๐๐	-	๒๐๐,๐๐๐	ร้อยละ ๙๐ % ประชาชนได้รับ ความสะดวกสบายจาก การคมนาคม	ประชาชนมีความ สะดวกในการ สัญจรและลำเลียง ผลผลิตทาง การเกษตร	ประชาชนมีความ สะดวกในการ สัญจรและลำเลียง ผลผลิตทาง การเกษตร	ประชาคม หมู่บ้าน หมู่ที่ ๒	กองช่าง อบต.โนน ทอง
๗๐	โครงการซ่อมแซมถนน ลูกรังเพื่อการเกษตร สาย ปากไฟ - นาคดอง บ้าน ดง หมู่ที่ ๒	เพื่อพัฒนาระบบการ ขนส่งผลผลิตทางการ เกษตรในพื้นที่	ซ่อมแซมถนน ลูกรัง ตามแบบ ระยะทางรวม ๑,๐๐๐ เมตร	๒๐๐,๐๐๐	-	๒๐๐,๐๐๐	ร้อยละ ๙๐ % ประชาชนได้รับ ความสะดวกสบายจาก การคมนาคม	ประชาชนมีความ สะดวกในการ สัญจรและลำเลียง ผลผลิตทาง การเกษตร	ประชาชนมีความ สะดวกในการ สัญจรและลำเลียง ผลผลิตทาง การเกษตร	ประชาคม หมู่บ้าน หมู่ที่ ๒	กองช่าง อบต.โนน ทอง

๓/๑	โครงการซ่อมแซมถนน คูกริ่งเพื่อการเกษตร สาย บ้านดง - บ้านพาส บ้านดง หมู่ที่ ๒	เพื่อพัฒนาระบบการ ขนส่งผลผลิตทางการ เกษตรในพื้นที่	ซ่อมแซมถนน คูกริ่ง ตามแบบ ระยะทางรวม ๒,๕๐๐ เมตร	๕๐๐,๐๐๐						ร้อยละ ๙๐ % ประชาชนได้รับ ความสะดวกสบายจาก การคมนาคม	ประชาชนมีความ สะดวกในการ สัญจรและลำเลียง ผลผลิตทาง การเกษตร	ประชาคม หมู่บ้าน หมู่ที่ ๒	กองช่าง อบต.โนน ทอง
๓/๒	โครงการซ่อมแซมถนน คูกริ่งเพื่อการเกษตร สาย บ้านดง - บ้านกทา บ้านดง หมู่ที่ ๒	เพื่อพัฒนาระบบการ ขนส่งผลผลิตทางการ เกษตรในพื้นที่	ซ่อมแซมถนน คูกริ่ง ตามแบบ ระยะทางรวม ๓,๕๐๐ เมตร	-	๓๗๐๐,๐๐๐					ร้อยละ ๙๐ % ประชาชนได้รับ ความสะดวกสบายจาก การคมนาคม	ประชาชนมีความ สะดวกในการ สัญจรและลำเลียง ผลผลิตทาง การเกษตร	ประชาคม หมู่บ้าน หมู่ที่ ๒	กองช่าง อบต.โนน ทอง
๓/๓	โครงการซ่อมแซมถนน คูกริ่งเพื่อการเกษตร สาย บ้านดง - ดอนบ้านใต้ บ้านดง หมู่ที่ ๒	เพื่อพัฒนาระบบการ ขนส่งผลผลิตทางการ เกษตรในพื้นที่	ซ่อมแซมถนน คูกริ่ง ตามแบบ ระยะทางรวม ๒,๐๐๐ เมตร	๕๐๐,๐๐๐				๔๐๐,๐๐๐		เส้นทางได้รับการ ปรับปรุง จำนวน ๑ เส้นทาง	ประชาชนมีความ สะดวกในการ สัญจรและลำเลียง ผลผลิตทาง การเกษตร	ประชาคม หมู่บ้าน หมู่ที่ ๒	กองช่าง อบต.โนน ทอง
๓/๔	โครงการซ่อมแซมถนน คูกริ่งเพื่อการเกษตรสาย บ้านดง - นาดีอม บ้านดง หมู่ที่ ๒	เพื่อพัฒนาระบบการ ขนส่งผลผลิตทางการ เกษตรในพื้นที่	ซ่อมแซมถนน คูกริ่ง ตามแบบ ระยะทางรวม ๓,๐๐๐ เมตร	๖๐๐,๐๐๐				๖๐๐,๐๐๐		ร้อยละ ๙๐ % ประชาชนได้รับ ความสะดวกสบายจาก การคมนาคม	ประชาชนมีความ สะดวกในการ สัญจรและลำเลียง ผลผลิตทาง การเกษตร	ประชาคม หมู่บ้าน หมู่ที่ ๒	กองช่าง อบต.โนน ทอง
๓/๕	โครงการซ่อมแซมถนน คูกริ่งเพื่อการเกษตรสาย บ้านดง - ชัยเจริญ บ้าน ดง หมู่ที่ ๒	เพื่อพัฒนาระบบการ ขนส่งผลผลิตทางการ เกษตรในพื้นที่	ซ่อมแซมถนน คูกริ่ง ตามแบบ ระยะทางรวม ๔,๐๐๐ เมตร	๕๐๐,๐๐๐				๕๐๐,๐๐๐		ร้อยละ ๙๐ % ประชาชนได้รับ ความสะดวกสบายจาก การคมนาคม	ประชาชนมีความ สะดวกในการ สัญจรและลำเลียง ผลผลิตทาง การเกษตร	ประชาคม หมู่บ้าน หมู่ที่ ๒	กองช่าง อบต.โนน ทอง

๓๖	โครงการซ่อมแซมถนน ลูกรังเพื่อการเกษตรสาย บ้านดง - หลุบง บ้าน ดง หมู่ที่ ๒	เพื่อพัฒนาระบบการ ขนส่งผลผลิตทางการ เกษตรในพื้นที่	ซ่อมแซมถนน ลูกรัง ตามแบบ ระยะทางรวม ๔,๐๐๐ เมตร	๔๐๐,๐๐๐	-	-	-	ร้อยละ ๙๐ % ประชาชนได้รับ สะดวกสบายจาก การคมนาคม	ประชาชนมีความ สะดวกในการ สัญจรและลำเลียง ผลผลิตทาง การเกษตร	ประชาคม หมู่บ้าน หมู่ที่ ๒	กองช่าง อบต.โพน ทอง
๓๗	โครงการซ่อมแซมถนน ลูกรังเพื่อการเกษตรสาย บ้านดง - เหล่าแม่ทา บ้านดง หมู่ที่ ๒	เพื่อพัฒนาระบบการ ขนส่งผลผลิตทางการ เกษตรในพื้นที่	ซ่อมแซมถนน ลูกรัง ตามแบบ ระยะทางรวม ๑,๐๐๐ เมตร	๒๐๐,๐๐๐	-	๒๐๐,๐๐๐	-	ร้อยละ ๙๐ % ประชาชนได้รับ สะดวกสบายจาก การคมนาคม	ประชาชนมีความ สะดวกในการ สัญจรและลำเลียง ผลผลิตทาง การเกษตร	ประชาคม หมู่บ้าน หมู่ที่ ๒	กองช่าง อบต.โพน ทอง
๓๘	โครงการซ่อมแซมถนน ลูกรังเพื่อการเกษตรสาย ลำห้วยชืด - โนนแดง บ้านโพน หมู่ที่ ๓	เพื่อพัฒนาระบบการ ขนส่งผลผลิตทางการ เกษตรในพื้นที่	ซ่อมแซมถนน ลูกรัง ตามแบบ ระยะทางรวม ๑,๕๐๐ เมตร	๓๐๐,๐๐๐	-	๓๐๐,๐๐๐	-	ร้อยละ ๙๐ % ประชาชนได้รับ สะดวกสบายจาก การคมนาคม	ประชาชนมีความ สะดวกในการ สัญจรและลำเลียง ผลผลิตทาง การเกษตร	ประชาคม หมู่บ้าน หมู่ที่ ๓	กองช่าง อบต.โพน ทอง
๓๙	โครงการซ่อมแซมถนน ลูกรังเพื่อการเกษตรสาย คงควายป่า บ้านโพน หมู่ ที่ ๓	เพื่อพัฒนาระบบการ ขนส่งผลผลิตทางการ เกษตรในพื้นที่	ซ่อมแซมถนน ลูกรัง ตามแบบ ระยะทางรวม ๑,๐๐๐ เมตร	๒๐๐,๐๐๐	-	๒๐๐,๐๐๐	-	ร้อยละ ๙๐ % ประชาชนได้รับ สะดวกสบายจาก การคมนาคม	ประชาชนมีความ สะดวกในการ สัญจรและลำเลียง ผลผลิตทาง การเกษตร	ประชาคม หมู่บ้าน หมู่ที่ ๓	กองช่าง อบต.โพน ทอง
๔๐	โครงการซ่อมแซมถนน ลูกรังเพื่อการเกษตรสาย บ้านโพน - ดอนหอ บ้านโพน หมู่ที่ ๓	เพื่อพัฒนาระบบการ ขนส่งผลผลิตทางการ เกษตรในพื้นที่	ซ่อมแซมถนน ลูกรัง ตามแบบ ระยะทางรวม ๑,๕๐๐ เมตร	๓๐๐,๐๐๐	-	๓๐๐,๐๐๐	-	ร้อยละ ๙๐ % ประชาชนได้รับ สะดวกสบายจาก การคมนาคม	ประชาชนมีความ สะดวกในการ สัญจรและลำเลียง ผลผลิตทาง การเกษตร	ประชาคม หมู่บ้าน หมู่ที่ ๓	กองช่าง อบต.โพน ทอง

๔๑	โครงการซ่อมแซมถนน ลูกรังเพื่อการเกษตรสาย เลียบลำห้วยซิด บ้าน โพน หมู่ที่ ๓	เพื่อพัฒนาระบบการ ขนส่งผลผลิตทางการ เกษตรในพื้นที่	ซ่อมแซมถนน ลูกรัง ตามแบบ ระยะทางรวม ๒,๕๐๐ เมตร	-	๕๐๐,๐๐๐	-	-	๕๐๐,๐๐๐	ร้อยละ ๙๐ % ประชาชนได้รับ ความสะดวกสบายจาก การคมนาคม	ประชาชนมีความ สะดวกในการ สัญจรและลำเลียง ผลผลิตทาง การเกษตร	ประชาคม หมู่บ้าน หมู่ที่ ๓	กองช่าง อบต.โนน ทอง
๔๒	โครงการซ่อมแซมถนน ลูกรังเพื่อการเกษตรสาย โนนบ้านใหม่ - กุดน้ำ หมาก บ้านโพน หมู่ที่ ๓	เพื่อพัฒนาระบบการ ขนส่งผลผลิตทางการ เกษตรในพื้นที่	ซ่อมแซมถนน ลูกรัง ตามแบบ ระยะทางรวม ๑,๕๐๐ เมตร	-	๓๐๐,๐๐๐	-	-	๓๐๐,๐๐๐	ร้อยละ ๙๐ % ประชาชนได้รับ ความสะดวกสบายจาก การคมนาคม	ประชาชนมีความ สะดวกในการ สัญจรและลำเลียง ผลผลิตทาง การเกษตร	ประชาคม หมู่บ้าน หมู่ที่ ๓	กองช่าง อบต.โนน ทอง
๔๓	โครงการซ่อมแซมถนน ลูกรังเพื่อการเกษตรสาย โรงเรียน - ท่าอู่บ้านโพน หมู่ที่ ๓	เพื่อพัฒนาระบบการ ขนส่งผลผลิตทางการ เกษตรในพื้นที่	ซ่อมแซมถนน ลูกรัง ตามแบบ ระยะทางรวม ๓,๕๐๐ เมตร	-	๓๗๐,๐๐๐	-	-	๓๗๐,๐๐๐	ร้อยละ ๙๐ % ประชาชนได้รับ ความสะดวกสบายจาก การคมนาคม	ประชาชนมีความ สะดวกในการ สัญจรและลำเลียง ผลผลิตทาง การเกษตร	ประชาคม หมู่บ้าน หมู่ที่ ๓	กองช่าง อบต.โนน ทอง
๔๔	โครงการซ่อมแซมถนน ลูกรังเพื่อการเกษตรสาย บ้านดู - โนนธาตุ ถึง ถนนตมู - ซำกลาง บ้านโพน หมู่ที่ ๓	เพื่อพัฒนาระบบการ ขนส่งผลผลิตทางการ เกษตรในพื้นที่	ซ่อมแซมถนน ลูกรัง ตามแบบ ระยะทางรวม ๔,๐๐๐ เมตร	-	๕๐๐,๐๐๐	-	-	๕๐๐,๐๐๐	ร้อยละ ๙๐ % ประชาชนได้รับ ความสะดวกสบายจาก การคมนาคม	ประชาชนมีความ สะดวกในการ สัญจรและลำเลียง ผลผลิตทาง การเกษตร	ประชาคม หมู่บ้าน หมู่ที่ ๓	กองช่าง อบต.โนน ทอง
๔๕	โครงการซ่อมแซมถนน ลูกรังเพื่อการเกษตรสาย โนนแดง - บ้านโนนดู่ บ้านโนนแดง หมู่ที่ ๔	เพื่อพัฒนาระบบการ ขนส่งผลผลิตทางการ เกษตรในพื้นที่	ซ่อมแซมถนน ลูกรัง ตามแบบ ระยะทางรวม ๓,๐๐๐ เมตร	-	๖๐๐,๐๐๐	-	-	๖๐๐,๐๐๐	ร้อยละ ๙๐ % ประชาชนได้รับ ความสะดวกสบายจาก การคมนาคม	ประชาชนมีความ สะดวกในการ สัญจรและลำเลียง ผลผลิตทาง การเกษตร	ประชาคม หมู่บ้าน หมู่ที่ ๔	กองช่าง อบต.โนน ทอง

๔๖	โครงการซ่อมแซมถนน ลูกรังเพื่อการเกษตรสาย โนนแดง - บ้านดง บ้าน โนนแดง หมู่ที่ ๔	เพื่อพัฒนาระบบการ ขนส่งผลผลิตทางการ เกษตรในพื้นที่	ซ่อมแซมถนน ลูกรัง ตามแบบ ระยะทางรวม ๓,๐๐๐ เมตร	๖๐๐,๐๐๐	-	-	๖๐๐,๐๐๐	-	ร้อยละ ๙๐ % ประชาชนได้รับ ความสะดวกสบายจาก การคมนาคม	ประชาชนมีความ สะดวกในการ สัญจรและลำเลียง ผลผลิตทาง การเกษตร	ประชาคม หมู่บ้าน หมู่ที่ ๔	กองช่าง อบต.โนน ทอง
๔๗	โครงการซ่อมแซมถนน ลูกรังเพื่อการเกษตรสาย นาตุ๊ บ้านโนนแดง หมู่ ที่ ๔	เพื่อพัฒนาระบบการ ขนส่งผลผลิตทางการ เกษตรในพื้นที่	ซ่อมแซมถนน ลูกรัง ตามแบบ ระยะทางรวม ๑,๐๐๐ เมตร	๒๐๐,๐๐๐	-	-	๒๐๐,๐๐๐	-	ร้อยละ ๙๐ % ประชาชนได้รับ ความสะดวกสบายจาก การคมนาคม	ประชาชนมีความ สะดวกในการ สัญจรและลำเลียง ผลผลิตทาง การเกษตร	ประชาคม หมู่บ้าน หมู่ที่ ๔	กองช่าง อบต.โนน ทอง
๔๘	โครงการซ่อมแซมถนน ลูกรังเพื่อการเกษตรสาย ดอนแก้ว - ดุแลเก่า บ้านโนนแดง หมู่ที่ ๔	เพื่อพัฒนาระบบการ ขนส่งผลผลิตทางการ เกษตรในพื้นที่	ซ่อมแซมถนน ลูกรัง ตามแบบ ระยะทางรวม ๑,๕๐๐ เมตร	๓๐๐,๐๐๐	-	-	๓๐๐,๐๐๐	-	ร้อยละ ๙๐ % ประชาชนได้รับ ความสะดวกสบายจาก การคมนาคม	ประชาชนมีความ สะดวกในการ สัญจรและลำเลียง ผลผลิตทาง การเกษตร	ประชาคม หมู่บ้าน หมู่ที่ ๔	กองช่าง อบต.โนน ทอง
๔๙	ซ่อมแซมถนนลำเลียง การเกษตรสายข้างวัดป่า โนนดู่ บ้านโนนแดง หมู่ที่ ๔	เพื่อพัฒนาเส้นทาง การขนส่งผลผลิต ทางการเกษตรและ เส้นทางคมนาคมใน พื้นที่	ซ่อมแซม ถนน ลูกรัง ตามแบบ ระยะทางรวม ๑,๐๐๐ เมตร	๒๐๐,๐๐๐	-	-	๒๐๐,๐๐๐	-	ร้อยละ ๙๐ % ประชาชนได้รับ ความสะดวกสบายจาก การคมนาคม	ประชาชนมีความ สะดวกในการขน ถ่ายผลผลิตทางการ เกษตร	ประชาคม หมู่บ้าน หมู่ที่ ๔	กองช่าง อบต.โนน ทอง
๕๐	โครงการซ่อมแซมถนน ลูกรังเพื่อการเกษตรสาย เล็บ - ฮองแสง บ้าน โนนดู่ หมู่ที่ ๔	เพื่อพัฒนาระบบการ ขนส่งผลผลิตทางการ เกษตรในพื้นที่	ซ่อมแซมถนน ลูกรัง ตามแบบ ระยะทางรวม ๑,๐๐๐เมตร	๒๐๐,๐๐๐	-	-	๒๐๐,๐๐๐	-	ร้อยละ ๙๐ % ประชาชนได้รับ ความสะดวกสบายจาก การคมนาคม	ประชาชนมีความ สะดวกในการ สัญจรและลำเลียง ผลผลิตทาง การเกษตร	ประชาคม หมู่บ้าน หมู่ที่ ๔	กองช่าง อบต.โนน ทอง

๙๑	โครงการซ่อมแซมถนน ลูกรังเพื่อการเกษตรสาย ดอนสะเดา - ทบองดูบ บ้านโนนตู หมู่ที่ ๕	เพื่อพัฒนาระบบการ ขนส่งผลผลิตทางการ เกษตรในพื้นที่	ซ่อมแซมถนน ลูกรัง ตามแบบ ระยะทางรวม ๓,๐๐๐ เมตร	-	-	-	๖๐๐,๐๐๐	๖๐๐,๐๐๐	ร้อยละ ๙๐ % ประชาชนได้รับ ความสะดวกสบายจาก การคมนาคม	ประชาชนมีความ สะดวกในการ สัญจรและลำเลียง ผลผลิตทาง การเกษตร	ประชาคม หมู่บ้าน หมู่ที่ ๕	กองช่าง อบต.โนน ทอง
๙๒	โครงการซ่อมแซมถนน ลูกรังเพื่อการเกษตร สายป่าตีแพะ - หัวซัด บ้านโนนตู หมู่ที่ ๕	เพื่อพัฒนาระบบการ ขนส่งผลผลิตทางการ เกษตรในพื้นที่	ซ่อมแซมถนน ลูกรัง ตามแบบ ระยะทางรวม ๔,๐๐๐ เมตร	-	-	-	๔๐๐,๐๐๐	๔๐๐,๐๐๐	ร้อยละ ๙๐ % ประชาชนได้รับ ความสะดวกสบายจาก การคมนาคม	ประชาชนมีความ สะดวกในการ สัญจรและลำเลียง ผลผลิตทาง การเกษตร	ประชาคม หมู่บ้าน หมู่ที่ ๕	กองช่าง อบต.โนน ทอง
๙๓	โครงการซ่อมแซมถนน ลูกรังเพื่อการเกษตรสาย นาตู้รุ่ง - นาตู้ยก บ้าน โนนตู หมู่ที่ ๕	เพื่อพัฒนาระบบการ ขนส่งผลผลิตทางการ เกษตรในพื้นที่	ซ่อมแซมถนน ลูกรัง ตามแบบ ระยะทางรวม ๓,๐๐๐ เมตร	-	-	-	๖๐๐,๐๐๐	๖๐๐,๐๐๐	ร้อยละ ๙๐ % ประชาชนได้รับ ความสะดวกสบายจาก การคมนาคม	ประชาชนมีความ สะดวกในการ สัญจรและลำเลียง ผลผลิตทาง การเกษตร	ประชาคม หมู่บ้าน หมู่ที่ ๕	กองช่าง อบต.โนน ทอง
๙๔	โครงการซ่อมแซมถนน ลูกรังเพื่อการเกษตรสาย นายายเฑิด - นาตูม บ้านโนนตู หมู่ที่ ๕	เพื่อพัฒนาระบบการ ขนส่งผลผลิตทางการ เกษตรในพื้นที่	ซ่อมแซมถนน ลูกรัง ตามแบบ ระยะทางรวม ๑,๐๐๐ เมตร	-	-	-	๒๐๐,๐๐๐	๒๐๐,๐๐๐	ร้อยละ ๙๐ % ประชาชนได้รับ ความสะดวกสบายจาก การคมนาคม	ประชาชนมีความ สะดวกในการ สัญจรและลำเลียง ผลผลิตทาง การเกษตร	ประชาคม หมู่บ้าน หมู่ที่ ๕	กองช่าง อบต.โนน ทอง
๙๕	โครงการซ่อมแซมถนน ลูกรังเพื่อการเกษตรสาย วัดป่า - นาตู้กึ บ้านโนนตู หมู่ที่ ๕	เพื่อพัฒนาระบบการ ขนส่งผลผลิตทางการ เกษตรในพื้นที่	ซ่อมแซมถนน ลูกรัง ตามแบบ ระยะทางรวม ๑,๐๐๐ เมตร	-	-	-	๒๐๐,๐๐๐	๒๐๐,๐๐๐	ร้อยละ ๙๐ % ประชาชนได้รับ ความสะดวกสบายจาก การคมนาคม	ประชาชนมีความ สะดวกในการ สัญจรและลำเลียง ผลผลิตทาง การเกษตร	ประชาคม หมู่บ้าน หมู่ที่ ๕	กองช่าง อบต.โนน ทอง

๙๖	โครงการซ่อมแซมถนน ลูกรังเพื่อการเกษตรสาย นาตุ้ด้า - ป่าอีแพะ บ้าน โมมดู หมู่ที่ ๕	เพื่อพัฒนาระบบการ ขนส่งผลผลิตทางการ เกษตรในพื้นที่	ซ่อมแซมถนน ลูกรัง ตามแบบ ระยะทางรวม ๒,๐๐๐ เมตร	-	๕๐๐,๐๐๐	-	-	๕๐๐,๐๐๐	-	ร้อยละ ๙๐ % ประชาชนได้รับ ความสะดวกสบายจาก การคมนาคม	ประชาชนมีความ สะดวกในการ สัญจรและลำเลียง ผลผลิตทาง การเกษตร	ประชาคม หมู่บ้าน หมู่ที่ ๕	กองช่าง อบต. โนน ทอง
๙๗	โครงการซ่อมแซมถนน ลูกรังเพื่อการเกษตรสาย โมมดู - สรางก่อ บ้าน โมมดู หมู่ที่ ๕	เพื่อพัฒนาระบบการ ขนส่งผลผลิตทางการ เกษตรในพื้นที่	ซ่อมแซมถนน ลูกรัง ตามแบบ ระยะทางรวม ๖,๐๐๐ เมตร	-	๑,๒๐๐,๐๐๐	-	-	๑,๒๐๐,๐๐๐	-	ร้อยละ ๙๐ % ประชาชนได้รับ ความสะดวกสบายจาก การคมนาคม	ประชาชนมีความ สะดวกในการ สัญจรและลำเลียง ผลผลิตทาง การเกษตร	ประชาคม หมู่บ้าน หมู่ที่ ๕	กองช่าง อบต. โนน ทอง
๙๘	โครงการซ่อมแซมถนน ลูกรังเพื่อการเกษตรสาย ข้างโรงเรียนโมมดู บ้าน โมมดู หมู่ที่ ๕	เพื่อพัฒนาระบบการ ขนส่งผลผลิตทางการ เกษตรในพื้นที่	ซ่อมแซมถนน ลูกรัง ตามแบบ ระยะทางรวม ๗๐๐ เมตร	๑๕๐,๐๐๐	๑๕๐,๐๐๐	-	๑๕๐,๐๐๐	-	ร้อยละ ๙๐ % ประชาชนได้รับ ความสะดวกสบายจาก การคมนาคม	ประชาชนมีความ สะดวกในการ สัญจรและลำเลียง ผลผลิตทาง การเกษตร	ประชาคม หมู่บ้าน หมู่ที่ ๕	กองช่าง อบต. โนน ทอง	
๙๙	โครงการซ่อมแซมถนน ลูกรังเพื่อการเกษตรสาย นาตุ้ด้า - นาตุ้ดิด บ้าน โมมดู หมู่ที่ ๕	เพื่อพัฒนาระบบการ ขนส่งผลผลิตทางการ เกษตรในพื้นที่	ซ่อมแซมถนน ลูกรัง ตามแบบ ระยะทางรวม ๑,๕๐๐ เมตร	๓๐๐,๐๐๐	๓๐๐,๐๐๐	-	๓๐๐,๐๐๐	-	ร้อยละ ๙๐ % ประชาชนได้รับ ความสะดวกสบายจาก การคมนาคม	ประชาชนมีความ สะดวกในการ สัญจรและลำเลียง ผลผลิตทาง การเกษตร	ประชาคม หมู่บ้าน หมู่ที่ ๕	กองช่าง อบต. โนน ทอง	
๑๐๐	โครงการซ่อมแซมถนน ลูกรังเพื่อการเกษตรสาย โนนทอง - โคกกลาง บ้านโนนทอง หมู่ที่ ๖	เพื่อพัฒนาระบบการ ขนส่งผลผลิตทางการ เกษตรในพื้นที่	ซ่อมแซมถนน ลูกรัง ตามแบบ ระยะทางรวม ๒,๕๐๐ เมตร	-	๕๐๐,๐๐๐	-	-	๕๐๐,๐๐๐	-	ร้อยละ ๙๐ % ประชาชนได้รับ ความสะดวกสบายจาก การคมนาคม	ประชาชนมีความ สะดวกในการ สัญจรและลำเลียง ผลผลิตทาง การเกษตร	ประชาคม หมู่บ้าน หมู่ที่ ๖	กองช่าง อบต. โนน ทอง



๑๐๑	โครงการซ่อมแซมถนน ลูกรังเพื่อการเกษตรสาย นายนายพร บ้านโนนทอง หมู่ที่ ๖	เพื่อพัฒนาระบบการ ขนส่งผลผลิตทางการ เกษตรในพื้นที่ เกษตรโนนพื้นที่	ซ่อมแซมถนน ลูกรัง ตามแบบ ระยะทางรวม ๑,๐๐๐ เมตร	-	๒๐๐,๐๐๐	-	๒๐๐,๐๐๐	-	ร้อยละ ๙๐ % ประชาชนได้รับ ความสะดวกสบายจาก การคมนาคม	ประชาชนมีความ สะดวกในการ สัญจรและลำเลียง ผลผลิตทาง การเกษตร	ประชาคม หมู่บ้าน หมู่ที่ ๖	กองช่าง อบต.โนน ทอง
๑๐๒	โครงการซ่อมแซมถนน ลูกรังเพื่อการเกษตร สายบั้งที่ - นาตู้ชาติ บ้านโนนทอง หมู่ที่ ๖	เพื่อพัฒนาระบบการ ขนส่งผลผลิตทางการ เกษตรในพื้นที่ เกษตรโนนพื้นที่	ซ่อมแซมถนน ลูกรัง ตามแบบ ระยะทางรวม ๕๐๐ เมตร	๑๖๐,๐๐๐	-	๑๖๐,๐๐๐	-	ร้อยละ ๙๐ % ประชาชนได้รับ ความสะดวกสบายจาก การคมนาคม	ประชาชนมีความ สะดวกในการ สัญจรและลำเลียง ผลผลิตทาง การเกษตร	ประชาคม หมู่บ้าน หมู่ที่ ๖	กองช่าง อบต.โนน ทอง	
๑๐๓	โครงการซ่อมแซมถนน ลูกรังเพื่อการเกษตรสาย ปากดง บ้านโนนทอง หมู่ ที่ ๖	เพื่อพัฒนาระบบการ ขนส่งผลผลิตทางการ เกษตรในพื้นที่ เกษตรโนนพื้นที่	ซ่อมแซมถนน ลูกรัง ตามแบบ ระยะทางรวม ๑,๐๐๐ เมตร	๒๐๐,๐๐๐	-	๒๐๐,๐๐๐	-	ร้อยละ ๙๐ % ประชาชนได้รับ ความสะดวกสบายจาก การคมนาคม	ประชาชนมีความ สะดวกในการ สัญจรและลำเลียง ผลผลิตทาง การเกษตร	ประชาคม หมู่บ้าน หมู่ที่ ๖	กองช่าง อบต.โนน ทอง	
๑๐๔	โครงการซ่อมแซมถนน ลูกรังเพื่อการเกษตรสาย ห้วยค้ำกัชน บ้านโนน ทอง หมู่ที่ ๖	เพื่อพัฒนาระบบการ ขนส่งผลผลิตทางการ เกษตรในพื้นที่ เกษตรโนนพื้นที่	ซ่อมแซมถนน ลูกรัง ตามแบบ ระยะทางรวม ๑,๑๐๐ เมตร	-	๒๒๐,๐๐๐	-	๒๒๐,๐๐๐	-	ร้อยละ ๙๐ % ประชาชนได้รับ ความสะดวกสบายจาก การคมนาคม	ประชาชนมีความ สะดวกในการ สัญจรและลำเลียง ผลผลิตทาง การเกษตร	ประชาคม หมู่บ้าน หมู่ที่ ๖	กองช่าง อบต.โนน ทอง
๑๐๕	โครงการซ่อมแซมถนน ลูกรังเพื่อการเกษตรสาย นาตู้โพธิ์บุรี- จุเล็ด บ้านโนนทอง หมู่ที่ ๖	เพื่อพัฒนาระบบการ ขนส่งผลผลิตทางการ เกษตรในพื้นที่ เกษตรโนนพื้นที่	ซ่อมแซมถนน ลูกรัง ตามแบบ ระยะทางรวม ๓,๐๐๐ เมตร	-	๖๐๐,๐๐๐	-	๖๐๐,๐๐๐	-	ร้อยละ ๙๐ % ประชาชนได้รับ ความสะดวกสบายจาก การคมนาคม	ประชาชนมีความ สะดวกในการ สัญจรและลำเลียง ผลผลิตทาง การเกษตร	ประชาคม หมู่บ้าน หมู่ที่ ๖	กองช่าง อบต.โนน ทอง

๑๐๖	โครงการซ่อมแซมถนน ลูกรังเพื่อการเกษตรสาย โคกกลาง - นาตุ้ต้อย บ้านโนนทอง หมู่ที่ ๖	เพื่อพัฒนาระบบการ ขนส่งผลผลิตทางการ เกษตรในพื้นที่	ซ่อมแซมถนน ลูกรัง ตามแบบ ระยะทางรวม ๒,๕๐๐ เมตร	๕๐๐,๐๐๐	-	-	๕๐๐,๐๐๐	ร้อยละ ๙๐ % ประชาชนได้รับ ความสะดวกสบายจาก การคมนาคม	ประชาชนมีความ สะดวกในการ สัญจรและลำเลียง ผลผลิตทาง การเกษตร	ประชาคม หมู่บ้าน หมู่ที่ ๖	กองช่าง อบต.โนน ทอง
๑๐๗	โครงการซ่อมแซมถนน ลูกรังเพื่อการเกษตรสาย หมักบัวป่า - โคกกลาง บ้านโนนทอง หมู่ที่ ๖	เพื่อพัฒนาระบบการ ขนส่งผลผลิตทางการ เกษตรในพื้นที่	ซ่อมแซมถนน ลูกรัง ตามแบบ ระยะทางรวม ๒,๕๐๐ เมตร	๕๐๐,๐๐๐	-	-	๕๐๐,๐๐๐	ร้อยละ ๙๐ % ประชาชนได้รับ ความสะดวกสบายจาก การคมนาคม	ประชาชนมีความ สะดวกในการ สัญจรและลำเลียง ผลผลิตทาง การเกษตร	ประชาคม หมู่บ้าน หมู่ที่ ๖	กองช่าง อบต.โนน ทอง
๑๐๘	โครงการซ่อมแซมถนน ลูกรังเพื่อการเกษตรสาย โนนทอง - โนนดู บ้าน โนนทอง หมู่ที่ ๖	เพื่อพัฒนาระบบการ ขนส่งผลผลิตทางการ เกษตรในพื้นที่	ซ่อมแซมถนน ลูกรัง ตามแบบ ระยะทางรวม ๒,๐๐๐ เมตร	๕๐๐,๐๐๐	-	-	๕๐๐,๐๐๐	ร้อยละ ๙๐ % ประชาชนได้รับ ความสะดวกสบายจาก การคมนาคม	ประชาชนมีความ สะดวกในการ สัญจรและลำเลียง ผลผลิตทาง การเกษตร	ประชาคม หมู่บ้าน หมู่ที่ ๖	กองช่าง อบต.โนน ทอง
๑๐๙	โครงการซ่อมแซมถนน ลูกรังเพื่อการเกษตรสาย สี่แยกป่าซัง - ดอนตาล บ้านโนนทอง หมู่ที่ ๖	เพื่อพัฒนาระบบการ ขนส่งผลผลิตทางการ เกษตรในพื้นที่	ซ่อมแซมถนน ลูกรัง ตามแบบ ระยะทางรวม ๓,๐๐๐ เมตร	๖๐๐,๐๐๐	-	-	๖๐๐,๐๐๐	ร้อยละ ๙๐ % ประชาชนได้รับ ความสะดวกสบายจาก การคมนาคม	ประชาชนมีความ สะดวกในการ สัญจรและลำเลียง ผลผลิตทาง การเกษตร	ประชาคม หมู่บ้าน หมู่ที่ ๖	กองช่าง อบต.โนน ทอง

๑๑๐	โครงการซ่อมแซมถนน ลูกรังเพื่อการเกษตรสาย หนองพู่ บ้านโนนทอง หมู่ที่ ๖	เพื่อพัฒนาระบบการ ขนส่งผลผลิตทางการ เกษตรในพื้นที่	ซ่อมแซมถนน ลูกรัง ตามแบบ ระยะทางรวม ๑,๐๐๐ เมตร	-	๒๐๐,๐๐๐	-	-	๒๐๐,๐๐๐	ร้อยละ ๙๐ % ประชาชนได้รับ สะดวกสบายจาก การคมนาคม	ประชาชนมีความ สะดวกในการ สัญจรและลำเลียง ผลผลิตทาง การเกษตร	ประชาคม หมู่บ้าน หมู่ที่ ๖	กองช่าง อบต.โนน ทอง
๑๑๑	โครงการซ่อมแซมถนน ลูกรังเพื่อการเกษตรสาย นาเป่าหวี บ้านโนนทอง หมู่ที่ ๖	เพื่อพัฒนาระบบการ ขนส่งผลผลิตทางการ เกษตรในพื้นที่	ซ่อมแซมถนน ลูกรัง ตามแบบ ระยะทางรวม ๑,๐๐๐ เมตร	๒๐๐,๐๐๐	-	-	๒๐๐,๐๐๐	ร้อยละ ๙๐ % ประชาชนได้รับ สะดวกสบายจาก การคมนาคม	ประชาชนมีความ สะดวกในการ สัญจรและลำเลียง ผลผลิตทาง การเกษตร	ประชาคม หมู่บ้าน หมู่ที่ ๖	กองช่าง อบต.โนน ทอง	
๑๑๒	โครงการซ่อมแซมถนน ลูกรังเพื่อการเกษตรสาย นายสมชาติ - ถนนลาดยางสายตงหมู่ ข้าวงสาร บ้านโนนทอง หมู่ที่ ๖	เพื่อพัฒนาระบบการ ขนส่งผลผลิตทางการ เกษตรในพื้นที่	ซ่อมแซมถนน ลูกรัง ตามแบบ ระยะทางรวม ๒,๐๐๐ เมตร	๔๐๐,๐๐๐	-	-	๔๐๐,๐๐๐	ร้อยละ ๙๐ % ประชาชนได้รับ สะดวกสบายจาก การคมนาคม	ประชาชนมีความ สะดวกในการ สัญจรและลำเลียง ผลผลิตทาง การเกษตร	ประชาคม หมู่บ้าน หมู่ที่ ๖	กองช่าง อบต.โนน ทอง	
๑๑๓	โครงการซ่อมแซมถนน ลูกรังเพื่อการเกษตรสาย ดอนตลป่าแม่ - ดอน ป่าที่บ้านโนนทอง หมู่ที่ ๖	เพื่อพัฒนาระบบการ ขนส่งผลผลิตทางการ เกษตรในพื้นที่	ซ่อมแซมถนน ลูกรัง ตามแบบ ระยะทางรวม ๒,๐๐๐ เมตร	-	๔๐๐,๐๐๐	-	๔๐๐,๐๐๐	ร้อยละ ๙๐ % ประชาชนได้รับ สะดวกสบายจาก การคมนาคม	ประชาชนมีความ สะดวกในการ สัญจรและลำเลียง ผลผลิตทาง การเกษตร	ประชาคม หมู่บ้าน หมู่ที่ ๖	กองช่าง อบต.โนน ทอง	

๑๑๔	โครงการซ่อมแซมถนน ลูกรังเพื่อการเกษตรสาย โนนทองข้าวสาร - ดอน ป่าเขวก บ้านโนนทอง หมู่ที่ ๖	เพื่อพัฒนาระบบการ ขนส่งผลผลิตทางการ เกษตรในพื้นที่	ซ่อมแซมถนน ลูกรัง ตามแบบ ระยะทางรวม ๑,๕๐๐ เมตร	๒๕๐,๐๐๐	-	-	-	๒๕๐,๐๐๐	ร้อยละ ๙๐ % ประชาชนได้รับ ความสะดวกสบายจาก การคมนาคม	ประชาชนมีความ สะดวกในการ สัญจรและลำเลียง ผลผลิตทาง การเกษตร	ประชาคม หมู่บ้าน หมู่ที่ ๖	กองช่าง อบต.โนน ทอง
๑๑๕	โครงการซ่อมแซมถนน ลูกรังเพื่อการเกษตรสาย ตาดีโดน - สามแยกสร้าง ก่อ บ้านดอนตาล หมู่ที่ ๗	เพื่อพัฒนาระบบการ ขนส่งผลผลิตทางการ เกษตรในพื้นที่	ซ่อมแซมถนน ลูกรัง ตามแบบ ระยะทาง รวม ๒,๐๐๐ เมตร	๔๐๐,๐๐๐	-	-	-	๔๐๐,๐๐๐	ร้อยละ ๙๐ % ประชาชนได้รับ ความสะดวกสบายจาก การคมนาคม	ประชาชนมีความ สะดวกในการ สัญจรและลำเลียง ผลผลิตทาง การเกษตร	ประชาคม หมู่บ้าน หมู่ที่ ๗	กองช่าง อบต.โนน ทอง
๑๑๖	โครงการซ่อมแซมถนน ลูกรังเพื่อการเกษตรสาย แยกตาดีโดน - ท้องบัว โป่ง บ้านดอนตาล หมู่ที่ ๗	เพื่อพัฒนาระบบการ ขนส่งผลผลิตทางการ เกษตรในพื้นที่	ซ่อมแซมถนน ลูกรัง ตามแบบ ระยะทางรวม ๑,๐๐๐ เมตร	๒๐๐,๐๐๐	-	-	-	๒๐๐,๐๐๐	ร้อยละ ๙๐ % ประชาชนได้รับ ความสะดวกสบายจาก การคมนาคม	ประชาชนมีความ สะดวกในการ สัญจรและลำเลียง ผลผลิตทาง การเกษตร	ประชาคม หมู่บ้าน หมู่ที่ ๗	กองช่าง อบต.โนน ทอง
๑๑๗	โครงการซ่อมแซมถนน ลูกรังเพื่อการเกษตรสาย นาคุ้มนาง้อย - นาคุ้ม บ้านดอนตาล หมู่ที่ ๗	เพื่อพัฒนาเส้นทาง การขนถ่ายผลผลิต ทางการเกษตรและ เส้นทางคมนาคมใน พื้นที่	ซ่อมแซมถนน ลูกรัง ตามแบบ ระยะทางรวม ๑,๐๐๐ เมตร	๒๐๐,๐๐๐	-	๒๐๐,๐๐๐	-	๒๐๐,๐๐๐	ร้อยละ ๙๐ % ประชาชนได้รับ ความสะดวกสบายจาก การคมนาคม	ประชาชนมีความ สะดวกในการขน ถ่ายผลผลิตทางการ เกษตร	ประชาคม หมู่บ้าน หมู่ที่ ๗	กองช่าง อบต.โนน ทอง
๑๑๘	โครงการซ่อมแซมถนน ลูกรังเพื่อการเกษตรสาย หน้า รร.ดอนตาล - นาดี บัวแดง บ้านดอนตาล หมู่ที่ ๗	เพื่อพัฒนาเส้นทาง การขนถ่ายผลผลิต ทางการเกษตรและ เส้นทางคมนาคมใน พื้นที่	ซ่อมแซมถนน ลูกรัง ตามแบบ ระยะทางรวม ๕ ๐๐ เมตร	๑๐๐,๐๐๐	-	๑๐๐,๐๐๐	-	๑๐๐,๐๐๐	ร้อยละ ๙๐ % ประชาชนได้รับ ความสะดวกสบายจาก การคมนาคม	ประชาชนมีความ สะดวกในการขน ถ่ายผลผลิตทางการ เกษตร	ประชาคม หมู่บ้าน หมู่ที่ ๗	กองช่าง อบต.โนน ทอง

๑๑๙	โครงการซ่อมแซมถนน ลูกรังเพื่อการเกษตรสาย สามหลัก - หนองปลา ไหล บ้านดอนตาล หมู่ที่ ๗	เพื่อพัฒนาระบบการ ขนส่งผลผลิตทางการ เกษตรในพื้นที่	ซ่อมแซมถนน ลูกรัง ตามแบบ ระยะทางรวม ๑.๕๐๐ เมตร	๓๐๐.๐๐๐	-	๓๐๐.๐๐๐	-	-	ร้อยละ ๙๐ % ประชาชนได้รับ ความสะดวกสบายจาก การคมนาคม	ประชาชนมีความ สะดวกในการ สัญจรและลดเสียง ผลผลิตทาง การเกษตร	ประชาคม หมู่บ้าน หมู่ที่ ๗	กองช่าง อบต.โพน ทอง
๑๒๐	โครงการซ่อมแซมถนน ลูกรังเพื่อการเกษตรสาย นาตุ้งไผ่ - นาตุ้งไผ่ บ้าน ดอนตาล หมู่ที่ ๗	เพื่อพัฒนาระบบการ ขนส่งผลผลิตทางการ เกษตรในพื้นที่	ซ่อมแซมถนน ลูกรัง ตามแบบ ระยะทางรวม ๕๐๐ เมตร	๑๐๐.๐๐๐	-	๑๐๐.๐๐๐	-	-	ร้อยละ ๙๐ % ประชาชนได้รับ ความสะดวกสบายจาก การคมนาคม	ประชาชนมีความ สะดวกในการ สัญจรและลดเสียง ผลผลิตทาง การเกษตร	ประชาคม หมู่บ้าน หมู่ที่ ๗	กองช่าง อบต.โพน ทอง
๑๒๑	โครงการซ่อมแซมถนน ลูกรังเพื่อการเกษตรสาย เลียบ - นาตุ้งไผ่ บ้าน ดอนตาล หมู่ที่ ๗	เพื่อพัฒนาระบบการ ขนส่งผลผลิตทางการ เกษตรในพื้นที่	ซ่อมแซมถนน ลูกรัง ตามแบบ ระยะทางรวม ๑.๐๐๐ เมตร	๒๐๐.๐๐๐	-	๒๐๐.๐๐๐	-	-	ร้อยละ ๙๐ % ประชาชนได้รับ ความสะดวกสบายจาก การคมนาคม	ประชาชนมีความ สะดวกในการ สัญจรและลดเสียง ผลผลิตทาง การเกษตร	ประชาคม หมู่บ้าน หมู่ที่ ๗	กองช่าง อบต.โพน ทอง
๑๒๒	โครงการซ่อมแซมถนน ลูกรังเพื่อการเกษตรสาย แยกบ้านตุ้งไผ่ - นา ตุ้งไผ่ - นาตุ้งไผ่ บ้านดอน ตาล หมู่ที่ ๗	เพื่อพัฒนาระบบการ ขนส่งผลผลิตทางการ เกษตรในพื้นที่	ซ่อมแซมถนน ลูกรัง ตามแบบ ระยะทางรวม ๑.๐๐๐ เมตร	-	-	๒๐๐.๐๐๐	-	๒๐๐.๐๐๐	ร้อยละ ๙๐ % ประชาชนได้รับ ความสะดวกสบายจาก การคมนาคม	ประชาชนมีความ สะดวกในการ สัญจรและลดเสียง ผลผลิตทาง การเกษตร	ประชาคม หมู่บ้าน หมู่ที่ ๗	กองช่าง อบต.โพน ทอง
๑๒๓	ซ่อมแซมถนนลำเลียง การเกษตรสายดงยางแดง - โคกกลาง บ้านดอน ตาล หมู่ที่ ๗	เพื่อพัฒนาเส้นทาง การขนถ่ายผลผลิต ทางการเกษตรและ เส้นทางคมนาคมใน พื้นที่	ซ่อมแซมถนน ลูกรัง ตามแบบ ระยะทาง รวม ๔.๐๐๐ เมตร	-	-	๓๐๐.๐๐๐	-	๓๐๐.๐๐๐	ร้อยละ ๙๐ % ประชาชนได้รับ ความสะดวกสบายจาก การคมนาคม	ประชาชนมีความ สะดวกในการ สัญจรและลดเสียง ผลผลิตทาง การเกษตร	ประชาคม หมู่บ้าน หมู่ที่ ๗	กองช่าง อบต.โพน ทอง

๑๒๔	ซ่อมแซมถนนลักเล็กเล็อง การเกษตรสายแยกตากด โตน - วังสะคราม บ้าน ดอนตาล หมู่ที่ ๗	เพื่อพัฒนาเส้นทาง การขนถ่ายผลผลิต ทางการเกษตรและ เส้นทางคมนาคมในพื้นที่	ซ่อมแซมถนน ลูกกรัง ตามแบบ ระยะทาง รวม ๔,๐๐๐ เมตร	๒๐๐,๐๐๐					๒๐๐,๐๐๐					ร้อยละ ๙๐ % ประชาชนได้รับ สะดวกสบายจาก การคมนาคม	ประชาชนมีความ สะดวกในการ สัญจรและลำเลียง ผลผลิตทาง การเกษตร	ประชาคม หมู่บ้าน หมู่ที่ ๗	กองช่าง อบต.โนนทอง
๑๒๕	โครงการซ่อมแซมถนน ลูกกรังเพื่อการเกษตรสาย วัดป่า - ล้างก่อ บ้าน ดอนตาล หมู่ที่ ๗	เพื่อพัฒนาระบบการ ขนส่งผลผลิตทางการ เกษตรในพื้นที่	ซ่อมแซมถนน ลูกกรัง ตามแบบ ระยะทาง รวม ๔,๐๐๐ เมตร	๔๐๐,๐๐๐					๔๐๐,๐๐๐					ร้อยละ ๙๐ % ประชาชนได้รับ สะดวกสบายจาก การคมนาคม	ประชาชนมีความ สะดวกในการ สัญจรและลำเลียง ผลผลิตทาง การเกษตร	ประชาคม หมู่บ้าน หมู่ที่ ๗	กองช่าง อบต.โนนทอง
๑๒๖	โครงการซ่อมแซมถนน ลูกกรังเพื่อการเกษตรสาย นาตู่ - นาตู่ถ้ำ บ้าน ดอนตาล หมู่ที่ ๗	เพื่อพัฒนาระบบการ ขนส่งผลผลิตทางการ เกษตรในพื้นที่	ซ่อมแซมถนน ลูกกรัง ตามแบบ ระยะทางรวม ๓๐๐ เมตร	๖๐,๐๐๐					๖๐,๐๐๐					ร้อยละ ๙๐ % ประชาชนได้รับ สะดวกสบายจาก การคมนาคม	ประชาชนมีความ สะดวกในการ สัญจรและลำเลียง ผลผลิตทาง การเกษตร	ประชาคม หมู่บ้าน หมู่ที่ ๗	กองช่าง อบต.โนนทอง
๑๒๗	โครงการซ่อมแซมถนน ลูกกรังเพื่อการเกษตรสาย นานายจ๊ก - นาตู่สิทธิ์ บ้านดอนตาล หมู่ที่ ๗	เพื่อพัฒนาเส้นทาง การขนถ่ายผลผลิต ทางการเกษตรและ เส้นทางคมนาคมในพื้นที่	ซ่อมแซมถนน ลูกกรัง ตามแบบ ระยะทางรวม ๓๐๐ เมตร	-					๖๐,๐๐๐					ร้อยละ ๙๐ % ประชาชนได้รับ สะดวกสบายจาก การคมนาคม	ประชาชนมีความ สะดวกในการ สัญจรและลำเลียง ผลผลิตทาง การเกษตร	ประชาคม หมู่บ้าน หมู่ที่ ๗	กองช่าง อบต.โนนทอง

๑๒๔	โครงการซ่อมแซมถนน คูกริ่ง เพื่อการเกษตร สายดงบัง - นาไฮ บ้าน ดงบัง หมู่ที่ ๔	เพื่อพัฒนาระบบการ ขนส่งผลผลิตทางการ เกษตรในพื้นที่	ซ่อมแซมถนน คูกริ่ง ตามแบบ ระยะทางรวม ๔,๐๐๐ เมตร	๔๐๐,๐๐๐	-	๕๐๐,๐๐๐	ร้อยละ ๙๐ % ประชาชนได้รับ ความสะดวกสบายจาก การคมนาคม	ประชาชนมีความ สะดวกในการ ถ่ายผลผลิตทางการ เกษตร	ประชาคม หมู่บ้าน หมู่ที่ ๔	กองช่าง อบต.โพน ทอง
๑๒๕	โครงการซ่อมแซมถนน คูกริ่งเพื่อการเกษตรสาย นาคู บ้านดงบัง หมู่ที่ ๔	เพื่อพัฒนาระบบการ ขนส่งผลผลิตทางการ เกษตรในพื้นที่	ซ่อมแซมถนน คูกริ่ง ตามแบบ ระยะทางรวม ๑,๐๐๐ เมตร	-	๒๐๐,๐๐๐	๒๐๐,๐๐๐	ร้อยละ ๙๐ % ประชาชนได้รับ ความสะดวกสบายจาก การคมนาคม	ประชาชนมีความ สะดวกในการ สัญจรและลำเลียง ผลผลิตทาง การเกษตร	ประชาคม หมู่บ้าน หมู่ที่ ๔	กองช่าง อบต.โพน ทอง
๑๓๐	โครงการซ่อมแซมถนน คูกริ่งเพื่อการเกษตรสาย นาคูใหม่ - นาคูวิล บ้าน ดงบัง หมู่ที่ ๔	เพื่อพัฒนาระบบการ ขนส่งผลผลิตทางการ เกษตรในพื้นที่	ซ่อมแซมถนน คูกริ่ง ตามแบบ ระยะทางรวม ๑,๐๐๐ เมตร	-	๒๐๐,๐๐๐	๒๐๐,๐๐๐	ร้อยละ ๙๐ % ประชาชนได้รับ ความสะดวกสบายจาก การคมนาคม	ประชาชนมีความ สะดวกในการ สัญจรและลำเลียง ผลผลิตทาง การเกษตร	ประชาคม หมู่บ้าน หมู่ที่ ๔	กองช่าง อบต.โพน ทอง
๑๓๑	โครงการซ่อมแซมถนน คูกริ่งสายรอบบ้าน บ้านดงบัง หมู่ที่ ๔	เพื่อพัฒนาระบบการ ขนส่งผลผลิตทางการ เกษตรในพื้นที่	ซ่อมแซมถนน คูกริ่ง ตามแบบ ระยะทางรวม ๕๐๐ เมตร	๑๐๐,๐๐๐	-	๑๐๐,๐๐๐	ร้อยละ ๙๐ % ประชาชนได้รับ ความสะดวกสบายจาก การคมนาคม	ประชาชนมีความ สะดวกในการ สัญจรและลำเลียง ผลผลิตทาง การเกษตร	ประชาคม หมู่บ้าน หมู่ที่ ๔	กองช่าง อบต.โพน ทอง
๑๓๒	โครงการซ่อมแซมถนน คูกริ่งเพื่อการเกษตรสาย วัดป่าดงบัง - สามแยก ข้าง ร.คอนตาลดบัง วิทยา บ้านดงบัง หมู่ที่ ๔	เพื่อพัฒนาระบบการ ขนส่งผลผลิตทางการ เกษตรในพื้นที่	ซ่อมแซมถนน คูกริ่ง ตามแบบ ระยะทางรวม ๑,๐๐๐ เมตร	๒๐๐,๐๐๐	-	๒๐๐,๐๐๐	ร้อยละ ๙๐ % ประชาชนได้รับ ความสะดวกสบายจาก การคมนาคม	ประชาชนมีความ สะดวกในการ สัญจรและลำเลียง ผลผลิตทาง การเกษตร	ประชาคม หมู่บ้าน หมู่ที่ ๔	กองช่าง อบต.โพน ทอง

๑๓๓	โครงการซ่อมแซมถนน คูกริ่งเพื่อการเกษตรสาย นาตู - นาตูปี บ้านดงบัง หมู่ที่ ๘	เพื่อพัฒนาระบบการ ขนส่งผลผลิตทางการ เกษตรในพื้นที่	ซ่อมแซมถนน คูกริ่ง ตามแบบ ระยะทางรวม ๕ ๐๐ เมตร	๑๐๐,๐๐๐	-	-	-	๑๐๐,๐๐๐	ร้อยละ ๙๐ % ประชาชนได้รับ ความสะดวกสบายจาก การคมนาคม	ประชาชนมีความ สะดวกในการขน ถ่ายผลผลิตทางการ เกษตร	ประชาคม หมู่บ้าน หมู่ที่ ๘	กองช่าง อบต.โนน ทอง
๑๓๔	โครงการซ่อมแซมถนน คูกริ่งสายรอบวัด บ้าน นาไฮ หมู่ที่ ๙	เพื่อพัฒนาระบบการ ขนส่งผลผลิตทางการ เกษตรในพื้นที่	ซ่อมแซมถนน คูกริ่ง ตามแบบ ระยะทางรวม ๕ ๐๐ เมตร	๑๐๐,๐๐๐	-	๑๐๐,๐๐๐	-	๑๐๐,๐๐๐	ร้อยละ ๙๐ % ประชาชนได้รับ ความสะดวกสบายจาก การคมนาคม	ประชาชนมีความ สะดวกในการขน ถ่ายผลผลิตทางการ เกษตร	ประชาคม หมู่บ้าน หมู่ที่ ๙	กองช่าง อบต.โนน ทอง
๑๓๕	โครงการซ่อมแซมถนน คูกริ่งเพื่อการเกษตรสาย นาไฮ - แหลมทอง บ้าน นาไฮ หมู่ที่ ๙	เพื่อพัฒนาระบบการ ขนส่งผลผลิตทางการ เกษตรในพื้นที่	ซ่อมแซมถนน คูกริ่ง ตามแบบ ระยะทางรวม ๕,๐๐๐ เมตร	๑,๐๐๐,๐๐๐	-	๑,๐๐๐,๐๐๐	-	๑,๐๐๐,๐๐๐	ร้อยละ ๙๐ % ประชาชนได้รับ ความสะดวกสบายจาก การคมนาคม	ประชาชนมีความ สะดวกในการขน ถ่ายผลผลิตทางการ เกษตร	ประชาคม หมู่บ้าน หมู่ที่ ๙	กองช่าง อบต.โนน ทอง
๑๓๖	โครงการซ่อมแซมถนน คูกริ่งเพื่อการเกษตรสาย นาตูมดัก บ้านนาไฮ หมู่ที่ ๙	เพื่อพัฒนาระบบการ ขนส่งผลผลิตทางการ เกษตรในพื้นที่	ซ่อมแซมถนน คูกริ่ง ตามแบบ ระยะทางรวม ๒๐๐ เมตร	-	-	๕๐,๐๐๐	-	๕๐,๐๐๐	ร้อยละ ๙๐ % ประชาชนได้รับ ความสะดวกสบายจาก การคมนาคม	ประชาชนมีความ สะดวกในการ สัญจรและลำเลียง ผลผลิตทาง การเกษตร	ประชาคม หมู่บ้าน หมู่ที่ ๙	กองช่าง อบต.โนน ทอง
๑๓๗	โครงการซ่อมแซมถนน คูกริ่งเพื่อการเกษตรสาย นาโพธิ์ศักดิ์ บ้านนาไฮ หมู่ ที่ ๙	เพื่อพัฒนาระบบการ ขนส่งผลผลิตทางการ เกษตรในพื้นที่	ซ่อมแซมถนน คูกริ่ง ตามแบบ ระยะทางรวม ๒๐๐ เมตร	-	-	๕๐,๐๐๐	-	๕๐,๐๐๐	ร้อยละ ๙๐ % ประชาชนได้รับ ความสะดวกสบายจาก การคมนาคม	ประชาชนมีความ สะดวกในการ สัญจรและลำเลียง ผลผลิตทาง การเกษตร	ประชาคม หมู่บ้าน หมู่ที่ ๙	กองช่าง อบต.โนน ทอง



๑๓๕	โครงการซ่อมแซมถนน ลูกรังเพื่อการเกษตรสาย นาตุ้มคาม - นาตุ้มต บ้าน นาไธ หมู่ที่ ๙	เพื่อพัฒนาระบบการ ขนส่งผลผลิตทางการ เกษตรในพื้นที่	ซ่อมแซมถนน ลูกรัง ตามแบบ ระยะทางรวม ๑,๐๐๐ เมตร	-	๒๐๐,๐๐๐	๒๐๐,๐๐๐	-	ร้อยละ ๙๐ % ประชาชนได้รับ ความสะดวกสบายจาก การคมนาคม	ประชาชนมีความ สะดวกในการ สัญจรและลำเลียง ผลผลิตทาง การเกษตร	ประชาคม หมู่บ้าน หมู่ที่ ๙	กองช่าง อบต.โนน ทอง
๑๓๙	โครงการซ่อมแซมถนน ลูกรังเพื่อการเกษตรสาย จากบ้านผู้จำ - บ้านผู้นาง บ้านนาไฮ หมู่ที่ ๙	เพื่อพัฒนาระบบการ ขนส่งผลผลิตทางการ เกษตรในพื้นที่	ซ่อมแซมถนน ลูกรัง ตามแบบ ระยะทางรวม ๓๐๐ เมตร	๖๐,๐๐๐	-	๖๐,๐๐๐	-	ร้อยละ ๙๐ % ประชาชนได้รับ ความสะดวกสบายจาก การคมนาคม	ประชาชนมีความ สะดวกในการ สัญจรและลำเลียง ผลผลิตทาง การเกษตร	ประชาคม หมู่บ้าน หมู่ที่ ๙	กองช่าง อบต.โนน ทอง
๑๔๐	โครงการซ่อมแซมถนน ลูกรังเพื่อการเกษตรสาย จากนาแม่บาท - นาแม่ ชาติ บ้านนาไฮ หมู่ที่ ๙	เพื่อพัฒนาระบบการ ขนส่งผลผลิตทางการ เกษตรในพื้นที่	ซ่อมแซมถนน ลูกรัง ตามแบบ ระยะทางรวม ๕๐๐ เมตร	๑๐๐,๐๐๐	-	๑๐๐,๐๐๐	๑๐๐,๐๐๐	ร้อยละ ๙๐ % ประชาชนได้รับ ความสะดวกสบายจาก การคมนาคม	ประชาชนมีความ สะดวกในการ สัญจรและลำเลียง ผลผลิตทาง การเกษตร	ประชาคม หมู่บ้าน หมู่ที่ ๙	กองช่าง อบต.โนน ทอง
๑๔๑	โครงการซ่อมแซมถนน ลูกรังเพื่อการเกษตรสาย จากไร่ดูเวท - นานายวร จักร - นานายบุญเหลือ บ้านนาไฮ หมู่ที่ ๙	เพื่อพัฒนาระบบการ ขนส่งผลผลิตทางการ เกษตรในพื้นที่	ซ่อมแซมถนน ลูกรัง ตามแบบ ระยะทางรวม ๒๕๐ เมตร	๕๐,๐๐๐	-	๕๐,๐๐๐	-	ร้อยละ ๙๐ % ประชาชนได้รับ ความสะดวกสบายจาก การคมนาคม	ประชาชนมีความ สะดวกในการ สัญจรและลำเลียง ผลผลิตทาง การเกษตร	ประชาคม หมู่บ้าน หมู่ที่ ๙	กองช่าง อบต.โนน ทอง

๑๔๒	โครงการซ่อมแซมถนน ลูกรังเพื่อการเกษตรสาย จากไร่แม่ฮ้อย - นาตุ้ม บ้านนาไฮ หมู่ที่ ๙	เพื่อพัฒนาระบบการ ขนส่งผลผลิตทางการ เกษตรในพื้นที่	ซ่อมแซมถนน ลูกรัง ตามแบบ ระยะทางรวม ๑,๐๐๐ เมตร	๒๐๐,๐๐๐	-	-	๒๐๐,๐๐๐	-	ร้อยละ ๙๐ % ประชาชนได้รับ ความสะดวกสบายจาก การคมนาคม	ประชาชนมีความ สะดวกและปลอดภัย ผลผลิตทาง การเกษตร	ประชาคม หมู่บ้าน หมู่ที่ ๙	กองช่าง อบต.โพน ทอง
๑๔๓	โครงการซ่อมแซมถนน ลูกรังเพื่อการเกษตรสาย นาไฮ - นาเตย บ้าน นาไฮ หมู่ที่ ๙	เพื่อพัฒนาระบบการ ขนส่งผลผลิตทางการ เกษตรในพื้นที่	ซ่อมแซมถนน ลูกรัง ตามแบบ ระยะทางรวม ๓,๐๐๐ เมตร	-	-	๑,๔๐๐,๐๐๐	๑,๔๐๐,๐๐๐	-	ร้อยละ ๙๐ % ประชาชนได้รับ ความสะดวกสบายจาก การคมนาคม	ประชาชนมีความ สะดวกในการขน ถ่ายผลผลิตทางการ เกษตร	ประชาคม หมู่บ้าน หมู่ที่ ๙	กองช่าง อบต.โพน ทอง
๑๔๔	โครงการซ่อมแซมถนน ลูกรังสายนาตู้ข่อย - นา แม่ปู บ้านนาไฮ หมู่ที่ ๙	เพื่อพัฒนาระบบการ ขนส่งผลผลิตทางการ เกษตรในพื้นที่	ซ่อมแซมถนน ลูกรัง ตามแบบ ระยะทางรวม ๓๐๐ เมตร	๖๐,๐๐๐	-	-	๖๐,๐๐๐	-	ร้อยละ ๙๐ % ประชาชนได้รับ ความสะดวกสบายจาก การคมนาคม	ประชาชนมีความ สะดวกในการขน ถ่ายผลผลิตทางการ เกษตร	ประชาคม หมู่บ้าน หมู่ที่ ๙	กองช่าง อบต.โพน ทอง
๑๔๕	โครงการซ่อมแซมถนน ลูกรังสายไร่ นายทองเลื่อน - ไร่ นายสี บ้านนาไฮ หมู่ที่ ๙	เพื่อพัฒนาระบบการ ขนส่งผลผลิตทางการ เกษตรในพื้นที่	ซ่อมแซมถนน ลูกรัง ตามแบบ ระยะทางรวม ๙๐๐ เมตร	๑๔๐,๐๐๐	-	-	๑๔๐,๐๐๐	-	ร้อยละ ๙๐ % ประชาชนได้รับ ความสะดวกสบายจาก การคมนาคม	ประชาชนมีความ สะดวกในการขน ถ่ายผลผลิตทางการ เกษตร	ประชาคม หมู่บ้าน หมู่ที่ ๙	กองช่าง อบต.โพน ทอง
๑๔๖	โครงการซ่อมแซมถนน ลูกรังสายนาตู้เวท - นา พอสร์ตัน บ้านนาไฮ หมู่ที่ ๙	เพื่อพัฒนาระบบการ ขนส่งผลผลิตทางการ เกษตรในพื้นที่	ซ่อมแซมถนน ลูกรัง ตามแบบ ระยะทางรวม ๓๐๐ เมตร	๖๐,๐๐๐	-	-	๖๐,๐๐๐	-	ร้อยละ ๙๐ % ประชาชนได้รับ ความสะดวกสบายจาก การคมนาคม	ประชาชนมีความ สะดวกในการขน ถ่ายผลผลิตทางการ เกษตร	ประชาคม หมู่บ้าน หมู่ที่ ๙	กองช่าง อบต.โพน ทอง

๑๔๓	โครงการซ่อมแซมถนน คูกริ่งสายนาตุ้ม บ้าน นาไผ่ หมู่ที่ ๙	เพื่อพัฒนาระบบการ ขนส่งผลผลิตทางการ เกษตรในพื้นที่	ซ่อมแซมถนน คูกริ่ง ตามแบบ ระยะทางรวม ๒๐๐ เมตร	๔๐,๐๐๐	-	-	-	๔๐,๐๐๐	ร้อยละ ๙๐ % ประชาชนได้รับ ความสะดวกสบายจาก การคมนาคม	ประชาชนมีความ สะดวกในการ ถ่ายผลผลิตทางการ เกษตร	ประชาคม หมู่บ้าน หมู่ที่ ๙	กองช่าง อบต.โนน ทอง
๑๔๔	โครงการซ่อมแซมถนน คูกริ่งเพื่อการเกษตรสาย นา นายบุญจันทร์ - นา นายดวง พิมพ์พงษ์ บ้าน นาเตย หมู่ที่ ๑๐	เพื่อพัฒนาระบบการ ขนส่งผลผลิตทางการ เกษตรในพื้นที่	ซ่อมแซมถนน คูกริ่ง ตามแบบ ระยะทางรวม ๑,๐๐๐ เมตร	๒๐๐,๐๐๐	-	-	-	๒๐๐,๐๐๐	ร้อยละ ๙๐ % ประชาชนได้รับ ความสะดวกสบายจาก การคมนาคม	ประชาชนมีความ สะดวกในการ สัญจรและลำเลียง ผลผลิตทาง การเกษตร	ประชาคม หมู่บ้าน หมู่ที่ ๑๐	กองช่าง อบต.โนน ทอง
๑๔๕	โครงการซ่อมแซมถนน คูกริ่งเพื่อการเกษตรสาย สร้างก่อ - นาเตย - นาตุ้ม ฝน บ้านนาเตย หมู่ที่ ๑๐	เพื่อพัฒนาระบบการ ขนส่งผลผลิตทางการ เกษตรในพื้นที่	ซ่อมแซมถนน คูกริ่ง ตามแบบ ระยะทางรวม ๕๐๐ เมตร	๑๐๐,๐๐๐	-	-	-	๑๐๐,๐๐๐	ร้อยละ ๙๐ % ประชาชนได้รับ ความสะดวกสบายจาก การคมนาคม	ประชาชนมีความ สะดวกในการ สัญจรและลำเลียง ผลผลิตทาง การเกษตร	ประชาคม หมู่บ้าน หมู่ที่ ๑๐	กองช่าง อบต.โนน ทอง
๑๕๐	โครงการซ่อมแซมถนน คูกริ่งเพื่อการเกษตรสาย นาพ่อแพน- นาตุ้มใหม่ หมู่ที่ ๑๑	เพื่อพัฒนาระบบการ ขนส่งผลผลิตทางการ เกษตรในพื้นที่	ซ่อมแซมถนน คูกริ่ง ตามแบบ ระยะทางรวม ๑,๐๐๐ เมตร	-	-	-	-	๒๐๐,๐๐๐	ร้อยละ ๙๐ % ประชาชนได้รับ ความสะดวกสบายจาก การคมนาคม	ประชาชนมีความ สะดวกในการ สัญจรและลำเลียง ผลผลิตทาง การเกษตร	ประชาคม หมู่บ้าน หมู่ที่ ๑๑	กองช่าง อบต.โนน ทอง

๑๕๑	โครงการซ่อมแซมถนน ลูกรังเพื่อการเกษตรสาย ข้างบ้านครูพะยอม บ้าน โนนทราย หมู่ที่ ๑๑	เพื่อพัฒนาระบบการ ขนส่งผลผลิตทางการ เกษตรในพื้นที่	ซ่อมแซมถนน ลูกรัง ตามแบบ ระยะทางรวม ๑,๐๐๐ เมตร	-	-	๒๐๐,๐๐๐	ร้อยละ ๙๐ % ประชาชนได้รับ ความสะดวกสบายจาก การคมนาคม	ประชาชนมีความ สะดวกในการ สัญจรและลำเลียง ผลผลิตทาง การเกษตร	ประชาคม หมู่บ้าน หมู่ที่ ๑๑	กองช่าง อบต.โนน ทอง
๑๕๒	โครงการซ่อมแซมถนน ลูกรังเพื่อการเกษตรสาย นาดีอเลห์ บ้านโนนทราย หมู่ที่ ๑๑	เพื่อพัฒนาระบบการ ขนส่งผลผลิตทางการ เกษตรในพื้นที่	ซ่อมแซมถนน ลูกรัง ตามแบบ ระยะทางรวม ๑,๐๐๐ เมตร	-	-	๒๐๐,๐๐๐	ร้อยละ ๙๐ % ประชาชนได้รับ ความสะดวกสบายจาก การคมนาคม	ประชาชนมีความ สะดวกในการ สัญจรและลำเลียง ผลผลิตทาง การเกษตร	ประชาคม หมู่บ้าน หมู่ที่ ๑๑	กองช่าง อบต.โนน ทอง
๑๕๓	โครงการซ่อมแซมถนน ลูกรังเพื่อการเกษตรสาย บ้านโนนทราย - บ้านโนน บ้านโนนทราย หมู่ที่ ๑๑	เพื่อพัฒนาระบบการ ขนส่งผลผลิตทางการ เกษตรในพื้นที่	ซ่อมแซมถนน ลูกรัง ตามแบบ ระยะทางรวม ๑,๐๐๐ เมตร	๒๐๐,๐๐๐	-	๒๐๐,๐๐๐	ร้อยละ ๙๐ % ประชาชนได้รับ ความสะดวกสบายจาก การคมนาคม	ประชาชนมีความ สะดวกในการ สัญจรและลำเลียง ผลผลิตทาง การเกษตร	ประชาคม หมู่บ้าน หมู่ที่ ๑๑	กองช่าง อบต.โนน ทอง
๑๕๔	โครงการซ่อมแซมถนน ลูกรังเพื่อการเกษตรสาย โนนทราย - ดงหมู - ข้ากสาร บ้านโนนทราย หมู่ที่ ๑๑	เพื่อพัฒนาระบบการ ขนส่งผลผลิตทางการ เกษตรในพื้นที่	ซ่อมแซมถนน ลูกรัง ตามแบบ ระยะทางรวม ๓,๐๐๐ เมตร	-	-	๓๐๐,๐๐๐	ร้อยละ ๙๐ % ประชาชนได้รับ ความสะดวกสบายจาก การคมนาคม	ประชาชนมีความ สะดวกในการ สัญจรและลำเลียง ผลผลิตทาง การเกษตร	ประชาคม หมู่บ้าน หมู่ที่ ๑๑	กองช่าง อบต.โนน ทอง

๑๕๕	โครงการซ่อมแซมถนน ลูกรังเพื่อการเกษตรสาย นาตุ้ม - นาตุ้มหิ้ว บ้าน ดอนตาล หมู่ที่ ๑๒	เพื่อพัฒนาระบบการ ขนส่งผลผลิตทางการ เกษตรในพื้นที่	ซ่อมแซมถนน ลูกรัง ตามแบบ ระยะทางรวม ๑,๐๐๐ เมตร	-	๒๐๐,๐๐๐	-	๒๐๐,๐๐๐	ร้อยละ ๙๐ % ประชาชนได้รับ ความสะดวกสบายจาก การคมนาคม	ประชาชนมีความ สะดวกในการ สัญจรและลำเลียง ผลผลิตทาง การเกษตร	ประชาคม หมู่บ้าน หมู่ที่ ๑๒	กองช่าง อบต.โนน ทอง
๑๕๖	โครงการซ่อมแซมถนน ลูกรังเพื่อการเกษตรสาย ปอเกลือ - นาตุ้ม บ้าน ดอนตาล หมู่ที่ ๑๒	เพื่อพัฒนาระบบการ ขนส่งผลผลิตทางการ เกษตรในพื้นที่	ซ่อมแซมถนน ลูกรัง ตามแบบ ระยะทาง รวม ๒,๐๐๐ เมตร	๔๐๐,๐๐๐	-	-	๔๐๐,๐๐๐	ร้อยละ ๙๐ % ประชาชนได้รับ ความสะดวกสบายจาก การคมนาคม	ประชาชนมีความ สะดวกในการ สัญจรและลำเลียง ผลผลิตทาง การเกษตร	ประชาคม หมู่บ้าน หมู่ที่ ๑๒	กองช่าง อบต.โนน ทอง
๑๕๗	โครงการซ่อมแซมถนน ลำเลียงการเกษตรสาย แยกนาตุ้มใต้ - นาตุ้ม บ้านดอนตาล หมู่ที่ ๑๒	เพื่อพัฒนาเส้นทาง การขนถ่ายผลผลิต ทางการเกษตรและ เส้นทางคมนาคมใน พื้นที่	ซ่อมแซมถนน ลูกรัง ตามแบบ ระยะทางรวม ๓,๐๐๐ เมตร	-	๑๐๐,๐๐๐	๑๐๐,๐๐๐	-	ร้อยละ ๙๐ % ประชาชนได้รับ ความสะดวกสบายจาก การคมนาคม	ประชาชนมีความ สะดวกในการขน ถ่ายผลผลิตทางการ เกษตร	ประชาคม หมู่บ้าน หมู่ที่ ๑๒	กองช่าง อบต.โนน ทอง
๑๕๘	โครงการซ่อมแซมถนน ลูกรังเพื่อการเกษตรสาย แยกบ้านนายอำมาจ - สายท่าข้าม บ้านตบึง หมู่ที่ ๑๓	เพื่อพัฒนาระบบการ ขนส่งผลผลิตทางการ เกษตรในพื้นที่	ซ่อมแซมถนน ลูกรัง ตามแบบ ระยะทางรวม ๓,๐๐๐ เมตร	-	๖๐๐,๐๐๐	-	๖๐๐,๐๐๐	ร้อยละ ๙๐ % ประชาชนได้รับ ความสะดวกสบายจาก การคมนาคม	ประชาชนมีความ สะดวกในการขน ถ่ายผลผลิตทางการ เกษตร	ประชาคม หมู่บ้าน หมู่ที่ ๑๓	กองช่าง อบต.โนน ทอง

๑๕๙	โครงการซ่อมแซมถนน คูริ่งสายนาถายอันววย บ้านดงบัง หมู่ที่ ๑๓	เพื่อพัฒนาระบบการ ขนส่งผลผลิตทางการ เกษตรในพื้นที่	ซ่อมแซมถนน คูริ่ง ตามแบบ ระยะทางรวม ๕๐๐ เมตร	๑๐๐,๐๐๐	-	-	-	๑๐๐,๐๐๐	-	ร้อยละ ๙๐ % ประชาชนได้รับ ความสะดวกสบายจาก การคมนาคม	ประชาชนมีความ สะดวกในการ สัญจรและลดเสียง ผลผลิตทาง การเกษตร	ประชาคม หมู่บ้าน หมู่ที่ ๑๓	กองช่าง อบต.โนน ทอง
๑๖๐	โครงการซ่อมแซมถนน คูริ่งสายถามแยงนาคูฎ - สยามแยงนาคูฎหมู่ บ้านดงบัง หมู่ที่ ๑๓	เพื่อพัฒนาระบบการ ขนส่งผลผลิตทางการ เกษตรในพื้นที่	ซ่อมแซมถนน คูริ่ง ตามแบบ ระยะทางรวม ๑,๐๐๐ เมตร	-	-	๒๐๐,๐๐๐	-	๒๐๐,๐๐๐	-	ร้อยละ ๙๐ % ประชาชนได้รับ ความสะดวกสบายจาก การคมนาคม	ประชาชนมีความ สะดวกในการ สัญจรและลดเสียง ผลผลิตทาง การเกษตร	ประชาคม หมู่บ้าน หมู่ที่ ๑๓	กองช่าง อบต.โนน ทอง
๑๖๑	โครงการซ่อมแซมถนน คูริ่งเพื่อการเกษตรสาย หลัก ๑๖ - นาดีบัวริน บ้านดงบัง หมู่ที่ ๑๓	เพื่อพัฒนาระบบการ ขนส่งผลผลิตทางการ เกษตรในพื้นที่	ซ่อมแซมถนน คูริ่ง ตามแบบ ระยะทางรวม ๕๐๐ เมตร	๑๐๐,๐๐๐	-	-	๑๐๐,๐๐๐	-	-	ร้อยละ ๙๐ % ประชาชนได้รับ ความสะดวกสบายจาก การคมนาคม	ประชาชนมีความ สะดวกในการ ถ่ายผลผลิตทางการ เกษตร	ประชาคม หมู่บ้าน หมู่ที่ ๑๓	กองช่าง อบต.โนน ทอง
๑๖๒	โครงการซ่อมแซมถนน คูริ่งเพื่อการเกษตรสาย ท่าข้าม บ้านดงบัง หมู่ที่ ๑๓	เพื่อพัฒนาระบบการ ขนส่งผลผลิตทางการ เกษตรในพื้นที่	ซ่อมแซมถนน คูริ่ง ตามแบบ ระยะทางรวม ๓,๐๐๐ เมตร	๖๐๐,๐๐๐	-	-	-	๖๐๐,๐๐๐	-	ร้อยละ ๙๐ % ประชาชนได้รับ ความสะดวกสบายจาก การคมนาคม	ประชาชนมีความ สะดวกในการ ถ่ายผลผลิตทางการ เกษตร	ประชาคม หมู่บ้าน หมู่ที่ ๑๓	กองช่าง อบต.โนน ทอง

๑๖๓	โครงการซ่อมแซมถนน ลูกรังเพื่อการเกษตรสาย นาตุ๊ก - นาตุ๊กแม่ บ้าน นาไผ่ หมู่ที่ ๑๔	เพื่อพัฒนาระบบการ ขนส่งผลผลิตทางการ เกษตรในพื้นที่ เกษตรในพื้นที	ซ่อมแซมถนน ลูกรัง ตามแบบ ระยะทางรวม ๑,๐๐๐ เมตร	-	๒๐๐,๐๐๐	-	-	๒๐๐,๐๐๐	ร้อยละ ๙๐ % ประชาชนได้รับ ความสะดวกสบายจาก การคมนาคม	ประชาชนมีความ สะดวกในการขน ถ่ายผลผลิตทางการ เกษตร	ประชาคม หมู่บ้าน หมู่ที่ ๑๔	กองช่าง อบต.โนน ทอง
๑๖๔	โครงการซ่อมแซมถนน ลูกรังเพื่อการเกษตรสาย นาตุ๊ก - นาตุ๊กแม่ บ้านนาไผ่ หมู่ที่ ๑๔	เพื่อพัฒนาระบบการ ขนส่งผลผลิตทางการ เกษตรในพื้นที่ เกษตรในพื้นที	ซ่อมแซมถนน ลูกรัง ตามแบบ ระยะทางรวม ๔๐๐ เมตร	๑๐๐,๐๐๐	-	๑๐๐,๐๐๐	-	๑๐๐,๐๐๐	ร้อยละ ๙๐ % ประชาชนได้รับ ความสะดวกสบายจาก การคมนาคม	ประชาชนมีความ สะดวกในการขน ถ่ายผลผลิตทางการ เกษตร	ประชาคม หมู่บ้าน หมู่ที่ ๑๔	กองช่าง อบต.โนน ทอง
๑๖๕	โครงการซ่อมแซมถนน ลูกรังเพื่อการเกษตรสาย จากไร่พอล - นาตุ๊กแม่ บ้านนาไผ่ หมู่ที่ ๑๔	เพื่อพัฒนาระบบการ ขนส่งผลผลิตทางการ เกษตรในพื้นที่ เกษตรในพื้นที	ซ่อมแซมถนน ลูกรัง ตามแบบ ระยะทางรวม ๑,๐๐๐ เมตร	๒๐๐,๐๐๐	-	-	-	๒๐๐,๐๐๐	ร้อยละ ๙๐ % ประชาชนได้รับ ความสะดวกสบายจาก การคมนาคม	ประชาชนมีความ สะดวกในการ สัญจรและลำเลียง ผลผลิตทาง การเกษตร	ประชาคม หมู่บ้าน หมู่ที่ ๑๔	กองช่าง อบต.โนน ทอง
๑๖๖	โครงการซ่อมแซมถนน ลูกรังเพื่อการเกษตรสาย จากไร่ตุ๊ก - นาตุ๊ก บ้านนาไผ่ หมู่ที่ ๑๔	เพื่อพัฒนาระบบการ ขนส่งผลผลิตทางการ เกษตรในพื้นที่ เกษตรในพื้นที	ซ่อมแซมถนน ลูกรัง ตามแบบ ระยะทางรวม ๔๐๐ เมตร	-	๑๐๐,๐๐๐	-	-	๑๐๐,๐๐๐	ร้อยละ ๙๐ % ประชาชนได้รับ ความสะดวกสบายจาก การคมนาคม	ประชาชนมีความ สะดวกในการ สัญจรและลำเลียง ผลผลิตทาง การเกษตร	ประชาคม หมู่บ้าน หมู่ที่ ๑๔	กองช่าง อบต.โนน ทอง

๑๖๗	โครงการซ่อมแซมถนน ลำเลียงการเกษตรสาย สามแยกพืด - นาโพ ม่อน บ้านนาไผ่ หมู่ที่ ๑๔	เพื่อพัฒนาระบบการ ขนส่งผลผลิตทางการ เกษตรในพื้นที่	ซ่อมแซมถนน ลูกรัง ตามแบบ ระยะทางรวม ๒,๐๐๐ เมตร	-	๕๐๐,๐๐๐	-	๕๐๐,๐๐๐	-	ร้อยละ ๙๐ % ประชาชนได้รับ ความสะดวกสบายจาก การคมนาคม	ประชาชนมีความ สะดวกในการ สัญจรและลำเลียง ผลผลิตทาง การเกษตร	ประชาคม หมู่บ้าน หมู่ที่ ๑๔	กองช่าง อบต.โนน ทอง
๑๖๘	โครงการซ่อมแซมถนน ลำเลียงการเกษตรสาย นาไผ่ - แหลมทอง บ้าน นาไผ่ หมู่ที่ ๑๔	เพื่อพัฒนาระบบการ ขนส่งผลผลิตทางการ เกษตรในพื้นที่	ซ่อมแซมถนน ลูกรัง ตามแบบ ระยะทางรวม ๗,๐๐๐ เมตร	-	๑,๕๐๐,๐๐๐	-	๑,๕๐๐,๐๐๐	-	ร้อยละ ๙๐ % ประชาชนได้รับ ความสะดวกสบายจาก การคมนาคม	ประชาชนมีความ สะดวกในการ สัญจรและลำเลียง ผลผลิตทาง การเกษตร	ประชาคม หมู่บ้าน หมู่ที่ ๑๔	กองช่าง อบต.โนน ทอง
๑๖๙	โครงการซ่อมแซมถนน ลำเลียงการเกษตรสาย นาตู้ซุ้ม - สีแยกไร่ ผู้ใหญ่บ้าน บ้านนาไผ่ หมู่ที่ ๑๔	เพื่อพัฒนาระบบการ ขนส่งผลผลิตทางการ เกษตรในพื้นที่	ซ่อมแซมถนน ลูกรัง ตามแบบ ระยะทางรวม ๑,๐๐๐ เมตร	-	๒๐๐,๐๐๐	-	๒๐๐,๐๐๐	-	ร้อยละ ๙๐ % ประชาชนได้รับ ความสะดวกสบายจาก การคมนาคม	ประชาชนมีความ สะดวกในการ สัญจรและลำเลียง ผลผลิตทาง การเกษตร	ประชาคม หมู่บ้าน หมู่ที่ ๑๔	กองช่าง อบต.โนน ทอง
๑๗๐	โครงการซ่อมแซมถนน ลูกรังเพื่อการเกษตรสาย นาตู้พร - บ้านเหล็ก บ้าน นาเดย หมู่ที่ ๑๔	เพื่อพัฒนาระบบการ ขนส่งผลผลิตทางการ เกษตรในพื้นที่	ซ่อมแซมถนน ลูกรัง ตามแบบ ระยะทางรวม ๑,๕๐๐ เมตร	-	๓๐๐,๐๐๐	-	๓๐๐,๐๐๐	-	ร้อยละ ๙๐ % ประชาชนได้รับ ความสะดวกสบายจาก การคมนาคม	ประชาชนมีความ สะดวกในการ สัญจรและลำเลียง ผลผลิตทาง การเกษตร	ประชาคม หมู่บ้าน หมู่ที่ ๑๔	กองช่าง อบต.โนน ทอง



๑๗/๑	โครงการซ่อมแซมถนน ลูกรังเพื่อการเกษตรสาย นาตู้หิว บ้านนาเตย หมู่ที่ ๑๕	เพื่อพัฒนาการระบบการ ขนส่งผลผลิตทางการ เกษตรในพื้นที่	ซ่อมแซมถนน ลูกรัง ตามแบบ ระยะทางรวม ๕๐๐ เมตร	๑๐๐.๐๐๐	-	-	-	-	๑๐๐,๐๐๐	ร้อยละ ๙๐ % ประชาชนได้รับ ความสะดวกสบายจาก การคมนาคม	ประชาชนมีความ สะดวกในการ สัญจรและลำเลียง ผลผลิตทาง การเกษตร	ประชาคม หมู่บ้าน หมู่ที่ ๑๕	กองช่าง อบต.โพน ทอง
๑๗/๒	โครงการซ่อมแซมถนน ลูกรังเพื่อการเกษตรสาย โป่งยก - บ้านเหล่า บ้ำม นาเตย หมู่ที่ ๑๕	เพื่อพัฒนาการระบบการ ขนส่งผลผลิตทางการ เกษตรในพื้นที่	ซ่อมแซมถนน ลูกรัง ตามแบบ ระยะทางรวม ๑,๐๐๐ เมตร	๒๐๐.๐๐๐	-	๒๐๐,๐๐๐	-	-	๑๐๐,๐๐๐	ร้อยละ ๙๐ % ประชาชนได้รับ ความสะดวกสบายจาก การคมนาคม	ประชาชนมีความ สะดวกในการ สัญจรและลำเลียง ผลผลิตทาง การเกษตร	ประชาคม หมู่บ้าน หมู่ที่ ๑๕	กองช่าง อบต.โพน ทอง
๑๗/๓	โครงการซ่อมแซมถนน ลูกรังเพื่อการเกษตรสาย บ้านตู้หิว - นาตู้หิว บ้านนาเตย หมู่ที่ ๑๕	เพื่อพัฒนาการระบบการ ขนส่งผลผลิตทางการ เกษตรในพื้นที่	ซ่อมแซมถนน ลูกรัง ตามแบบ ระยะทางรวม ๕๐๐ เมตร	-	๑๐๐,๐๐๐	-	-	๑๐๐,๐๐๐	๑๐๐,๐๐๐	ร้อยละ ๙๐ % ประชาชนได้รับ ความสะดวกสบายจาก การคมนาคม	ประชาชนมีความ สะดวกในการ สัญจรและลำเลียง ผลผลิตทาง การเกษตร	ประชาคม หมู่บ้าน หมู่ที่ ๑๕	กองช่าง อบต.โพน ทอง
รวม	๑๗/๓ โครงการ	-	-	๓๕,๐๙๐,๐๐๐	๒๕,๕๕๐,๐๐๐	๒๓,๖๕๐,๐๐๐	๒,๖๕๐,๐๐๐	๓๗,๐๙๐,๐๐๐	-	-	-	-	-

รายละเอียดโครงการพัฒนา

ที่นำมาจากแผนพัฒนาหมู่บ้านและแผนพัฒนาชุมชน

แผนพัฒนาท้องถิ่น (พ.ศ. ๒๕๖๖ - ๒๕๗๐)

องค์การบริหารส่วนตำบลโนนทอง อำเภอบ้านมือ จังหวัดอุดรธานี

ก. ยุทธศาสตร์ชาติ ๒๐ ปี ยุทธศาสตร์ที่ ๒ ด้านการสร้างความรู้ความสามารถในการแข่งขัน

ข. แผนพัฒนาเศรษฐกิจและสังคมแห่งชาติ ฉบับที่ ๑๓ หมายความว่า ๕ ไทยเป็นประตูการค้าการลงทุน และยุทธศาสตร์ทางโลจิสติกส์ที่สำคัญของภูมิภาค

ค. Sustainable Development Goals: SDGs เป้าหมายที่ ๖ สร้างหลักประกันว่าจะมีการจัดให้มีน้ำและสุขอนามัยสำหรับทุกคนและมีการบริหารจัดการที่ยั่งยืนสำหรับทุกคน

เป้าประสงค์ที่ ๔ เพิ่มประสิทธิภาพการใช้น้ำในทุกภาคส่วนและสร้างหลักประกันว่าจะมีการใช้น้ำและจัดหาน้ำที่ยั่งยืน เพื่อแก้ไขปัญหาการขาดแคลนน้ำ และลดจำนวนประชาชนที่ประสบความทุกข์จากการขาดแคลนน้ำ ภายในปี ๒๕๗๓

ง. ยุทธศาสตร์จังหวัด ยุทธศาสตร์ที่ ๑ การพัฒนาศักยภาพการค้าการลงทุนเพื่อเพิ่มขีดความสามารถในการแข่งขันด้วยเทคโนโลยีที่ทันสมัยและเป็นสากล

จ. ยุทธศาสตร์การพัฒนาของ อปท. ในเขตจังหวัดที่ ๑ ด้าน การพัฒนาศักยภาพการค้าการลงทุนเพื่อเพิ่มขีดความสามารถในการแข่งขันในอนุภาคน้ำโขง

๑. ยุทธศาสตร์การพัฒนา การพัฒนาด้านโครงสร้างพื้นฐาน

กลยุทธ์ การพัฒนาโครงสร้างพื้นฐานและปัจจัยสนับสนุนเพื่อเป็นประตูการค้าการลงทุน และฐานเศรษฐกิจสำคัญของภูมิภาค

๑.๒ แผนงาน การพาณิชย์

ที่	โครงการ	วัตถุประสงค์	เป้าหมาย (ผลผลิตของโครงการ)	งบประมาณ						ตัวชี้วัด (KPI)	ผลที่คาดว่าจะได้รับ	ที่มาของโครงการ	หน่วยงานที่รับผิดชอบหลัก
				๒๕๖๖ (บาท)	๒๕๖๗ (บาท)	๒๕๖๘ (บาท)	๒๕๖๙ (บาท)	๒๕๗๐ (บาท)	รวม (บาท)				
๑	ปรับปรุงระบบน้ำประปาภายในหมู่บ้าน บ้านดง หมู่ที่ ๒	เพื่อพัฒนาระบบประปาให้สะอาด มีมาตรฐานและสามารถผลิตน้ำได้อย่างเพียงพอทั่วถึง	ปรับปรุงระบบน้ำประปาภายในหมู่บ้าน จำนวน ๑ แห่ง	-	๔๐๐,๐๐๐	-	-	-	-	ร้อยละ ๙๐%ประชาชนมีน้ำประปาใช้ได้อย่างเพียงพอ ทั่วถึง	ประชาชนมีน้ำเพื่อการอุปโภคบริโภคที่สะอาด	ประชาคมหมู่บ้าน หมู่ที่ ๒	กองช่าง อบต.โนนทอง

๒	เจาะบ่อบาดาล ก่อสร้างและขยายเขตประปา(พร้อมท่อถึงประปา ชัมเมอริส) บันนบ้านใหม่ บ้านโพธิ์ หมู่ที่ ๓	เพื่อพัฒนาระบบประปาให้สะอาด มีมาตรฐานและสามารถผลิตน้ำได้อย่างเพียงพอทั่วถึง	ก่อสร้างและขยายเขตประปาภายในหมู่บ้าน จำนวน ๑ แห่ง	๕๐๐,๐๐๐	-	-	-	-	-	ร้อยละ ๙๐%ประชาชนมีน้ำประปาใช้ได้อย่างเพียงพอ ทั่วถึง	ประชาชนมีน้ำเพื่อการอุปโภคบริโภคที่สะอาด	ประชาคมหมู่บ้าน หมู่ที่ ๓	กองช่าง อบต.โนนทอง
๓	ก่อสร้างและขยายเขตประปาภายในหมู่บ้าน บ้านดอนตาล หมู่ที่ ๓	เพื่อพัฒนาระบบประปาให้สะอาด มีมาตรฐานและสามารถผลิตน้ำได้อย่างเพียงพอทั่วถึง	ก่อสร้างและขยายเขตประปาภายในหมู่บ้าน จำนวน ๑ แห่ง	-	-	๕๐๐,๐๐๐	-	-	-	ร้อยละ ๙๐%ประชาชนมีน้ำประปาใช้ได้อย่างเพียงพอ ทั่วถึง	ประชาชนมีน้ำเพื่อการอุปโภคบริโภคที่สะอาด	ประชาคมหมู่บ้าน หมู่ที่ ๓	กองช่าง อบต.โนนทอง
๔	เจาะบ่อบาดาล ก่อสร้างและขยายเขตประปา(พร้อมท่อถึงประปา ชัมเมอริส) บ้านดงบัง หมู่ที่ ๔	เพื่อพัฒนาระบบประปาให้สะอาด มีมาตรฐานและสามารถผลิตน้ำได้อย่างเพียงพอทั่วถึง	ก่อสร้างและขยายเขตประปาภายในหมู่บ้าน จำนวน ๑ แห่ง	-	-	๕๐๐,๐๐๐	-	-	-	ร้อยละ ๙๐%ประชาชนมีน้ำประปาใช้ได้อย่างเพียงพอ ทั่วถึง	ประชาชนมีน้ำเพื่อการอุปโภคบริโภคที่สะอาด	ประชาคมหมู่บ้าน หมู่ที่ ๔	กองช่าง อบต.โนนทอง
๕	ปรับปรุงระบบประปา หมู่บ้านโนนทราย หมู่ที่ ๑๑	เพื่อพัฒนาระบบประปาให้สะอาด มีมาตรฐานและสามารถผลิตน้ำได้อย่างเพียงพอทั่วถึง	ปรับปรุงระบบน้ำประปา จำนวน ๑ แห่ง	-	-	๒๕๐,๐๐๐	-	-	-	ร้อยละ ๙๐ %ประชาชนได้รับความพึงพอใจจากการพัฒนา ระบบประปา	ประชาชนมีน้ำเพื่อการอุปโภคบริโภคที่สะอาด	ประชาคมหมู่บ้าน หมู่ที่ ๑๑	กองช่าง อบต.โนนทอง
๖	เจาะบ่อบาดาล ก่อสร้างและขยายเขตประปา(พร้อมท่อถึงประปา ชัมเมอริสภายในหมู่บ้านดอนตาล หมู่ที่ ๑๒	เพื่อพัฒนาระบบประปาให้สะอาด มีมาตรฐานและสามารถผลิตน้ำได้อย่างเพียงพอทั่วถึง	ก่อสร้างและขยายเขตประปา จำนวน ๑ แห่ง	-	-	๕๐๐,๐๐๐	-	-	-	ร้อยละ ๙๐ %ประชาชนได้รับความพึงพอใจจากการพัฒนา ระบบประปา	ประชาชนมีน้ำเพื่อการอุปโภคบริโภคที่สะอาด	ประชาคมหมู่บ้าน หมู่ที่ ๑๒	กองช่าง อบต.โนนทอง
๗	เจาะบ่อบาดาล ก่อสร้างและขยายเขตประปา(พร้อมท่อถึงประปา ชัมเมอริสภายในหมู่บ้านดงบัง หมู่ที่ ๑๓	เพื่อพัฒนาระบบประปาให้สะอาด มีมาตรฐานและสามารถผลิตน้ำได้อย่างเพียงพอทั่วถึง	ก่อสร้างและขยายเขตประปาภายในหมู่บ้าน จำนวน ๑ แห่ง	๓๕๐,๐๐๐	-	-	-	-	-	ร้อยละ ๙๐ %ประชาชนได้รับความพึงพอใจจากการพัฒนา ระบบประปา	ประชาชนมีน้ำเพื่อการอุปโภคบริโภคที่สะอาด	ประชาคมหมู่บ้าน หมู่ที่ ๑๓	กองช่าง อบต.โนนทอง
รวม	๗ โครงการ	-	-	๕๕๐,๐๐๐	๕๐๐,๐๐๐	๓๕๐,๐๐๐	๑,๐๐๐,๐๐๐	๑,๐๐๐,๐๐๐	๐	-	-	-	166

รายละเอียดโครงการพัฒนา

ที่นำมาจากแผนพัฒนาหมู่บ้านและแผนพัฒนาชุมชน

แผนพัฒนาท้องถิ่น (พ.ศ. ๒๕๖๖ - ๒๕๗๐)

องค์การบริหารส่วนตำบลโนนทอง อำเภอบ้านฝ้อ จังหวัดอุดรธานี

ก. ยุทธศาสตร์ชาติ ๒๐ ปี ยุทธศาสตร์ที่ ๒ ด้านการสร้างความรู้ความสามารถในการแข่งขัน

ข. แผนพัฒนาเศรษฐกิจและสังคมแห่งชาติ ฉบับที่ ๑๓ หมายเหตุที่ ๕ ไทยเป็นประเทศกำลังพัฒนา และยุทธศาสตร์ทางโลจิสติกส์ที่สำคัญของภูมิภาค

ค. Sustainable Development Goals: SDGs เป้าหมายที่ ๙ สร้างโครงสร้างพื้นฐานที่มีคุณภาพ ส่งเสริมการพัฒนาอุตสาหกรรมที่ครอบคลุมและยั่งยืน และส่งเสริมนวัตกรรม เป้าประสงค์ที่ ๙.๑ พัฒนาโครงสร้างพื้นฐานที่มีคุณภาพ เชื้อถ้อยได้ ยั่งยืนและมีความทนทาน ซึ่งรวมถึงโครงสร้างพื้นฐานของภูมิภาคและที่ข้ามเขตแดน เพื่อสนับสนุนการพัฒนาทางเศรษฐกิจและความปลอดภัยของผู้บริโภคและการเข้าถึงและเท่าเทียมสำหรับทุกคน

ง. ยุทธศาสตร์จังหวัด ยุทธศาสตร์ที่ ๑ การพัฒนาศักยภาพการลงทุนเพื่อเพิ่มขีดความสามารถในการแข่งขันด้วยเทคโนโลยีทันสมัยและเป็นสากล

จ. ยุทธศาสตร์การพัฒนาของ อบต. ในเขตจังหวัดที่ ๑ ด้าน การพัฒนาศักยภาพการลงทุนเพื่อเพิ่มขีดความสามารถในการแข่งขันในอนุภาคลุ่มน้ำโขง

๑. ยุทธศาสตร์การพัฒนา การพัฒนาด้านโครงสร้างพื้นฐาน

กลยุทธ์ การพัฒนาโครงสร้างพื้นฐานและปัจจัยสนับสนุนเพื่อเป็นประเทศกำลังพัฒนา และฐานเศรษฐกิจสำคัญของภูมิภาค

๑.๓ แผนงาน เศรษฐกิจชุมชน

ที่	โครงการ	วัตถุประสงค์	เป้าหมาย (ผลผลิตของโครงการ)	งบประมาณ				ตัวชี้วัด (KPI)	ผลที่คาดว่าจะได้รับ	ที่มาของโครงการ	หน่วยงานที่รับผิดชอบหลัก
				๒๕๖๖ (บาท)	๒๕๖๗ (บาท)	๒๕๖๘ (บาท)	๒๕๖๙ (บาท)				
๑	โครงการวางระเบียบบ้าน พร้อมบ่อพักเพิ่มเติม และเสริมโหลถังคอนกรีตภายในหมู่บ้าน หมู่ที่ ๑	เพื่อแก้ไขปัญหาน้ำท่วมขังในพื้นที่	วางท่อระบายน้ำ พร้อมบ่อพักเพิ่มเติม และเสริมโหลถังคอนกรีต ระยะทาง รวม ๑,๐๐๐ เมตร	-	๒,๐๐๐,๐๐๐	-	-	ประชาชนมีวางระบายน้ำเพิ่มขึ้นเพื่อแก้ไขปัญหาน้ำท่วม	ประชาชนได้รับความสะดวกในการระบายน้ำ	ประชาคมหมู่บ้าน หมู่ที่ ๑	กองช่าง อบต.โนนทอง

๒	โครงการวางระบบแรงดึง พร้อมฝาปิด สลับบางท่อ คลล. หลังเมรุ บ้านคู - สี่แยกคูซิว หมู่บ้าน บ้านคู หมู่ที่ ๑	เพื่อแก้ไข ปัญหาทั่ววม ซึ่งในพื้นที่	วางระบบแรงดึง พร้อมฝาปิด สลับบางท่อ คลล. ระยะทาง รวม ๑,๐๐๐ เมตร	-	๒,๐๐๐,๐๐๐	-	-	-	ร้อยละ ๙๐ % ประชาชนมีรายได้เพิ่มขึ้นเพื่อแก้ไข ปัญหาทั่ววม	ประชาชนได้รับความสะดวกในการระบายน้ำ มีคุณภาพชีวิตที่ดีขึ้น	ประชาคม หมู่บ้าน หมู่ที่ ๑	กองช่าง อบต.โนนทอง
๓	โครงการวางระบบแรงดึง พร้อมฝาปิด สลับบางท่อ คลล. จากแยก บ้าน ผอ.วิรัชชัย - วัดเคารพ บ้านคู หมู่ที่ ๑	เพื่อแก้ไข ปัญหาทั่ววม ซึ่งในพื้นที่	วางระบบแรงดึง พร้อมฝาปิด สลับบางท่อ คลล. ระยะทาง รวม ๒๐๐ เมตร	-	-	-	๔๐๐,๐๐๐	-	ร้อยละ ๙๐ % ประชาชนมีรายได้เพิ่มขึ้นเพื่อแก้ไข ปัญหาทั่ววม	ประชาชนได้รับความสะดวกในการระบายน้ำ มีคุณภาพชีวิตที่ดีขึ้น	ประชาคม หมู่บ้าน หมู่ที่ ๑	กองช่าง อบต.โนนทอง
๔	โครงการวางระบบแรงดึง พร้อมฝาปิด สลับบางท่อ คลล. จากแยก บ้านนายสุรพล - หลังเมรุวัด เคารพ บ้านดง หมู่ที่ ๒	เพื่อแก้ไข ปัญหาทั่ววม ซึ่งในพื้นที่	วางระบบแรงดึง พร้อมฝาปิด สลับบางท่อ คลล. ระยะทาง รวม ๒๐๐ เมตร	-	-	-	๔๐๐,๐๐๐	-	ร้อยละ ๙๐ % ประชาชนมีรายได้เพิ่มขึ้นเพื่อแก้ไข ปัญหาทั่ววม	ประชาชนได้รับความสะดวกในการระบายน้ำ มีคุณภาพชีวิตที่ดีขึ้น	ประชาคม หมู่บ้าน หมู่ที่ ๒	กองช่าง อบต.โนนทอง
๕	โครงการวางระบบแรงดึง พร้อมฝาปิด สลับบางท่อ คลล.สาย กลาง หมู่บ้าน บ้านดง หมู่ที่ ๒	เพื่อแก้ไข ปัญหาทั่ววม ซึ่งในพื้นที่	วางระบบแรงดึง พร้อมฝาปิด สลับบางท่อ คลล. ระยะทาง รวม ๑,๐๐๐ เมตร	-	๒,๐๐๐,๐๐๐	-	-	-	ร้อยละ ๙๐ % ประชาชนมีรายได้เพิ่มขึ้นเพื่อแก้ไข ปัญหาทั่ววม	ประชาชนได้รับความสะดวกในการระบายน้ำ มีคุณภาพชีวิตที่ดีขึ้น	ประชาคม หมู่บ้าน หมู่ที่ ๒	กองช่าง อบต.โนนทอง

๖	โครงการวางวางระบบน้ำ ระบบแรงดึง พร้อมผกปิด สลัดบวางท่อ คลล.สาย หน้า วัดศาสตรากรวม - บ้านนากย คมสันต์ บ้านโพน หมู่ที่ ๓	เพื่อแก้ไข ปัญหาท่วม ซึ่งในพื้นที่	วางวางระบบน้ำ ระบบ แรงดึง พร้อมผกปิด สลัดบวางท่อ คลล. ระยะทาง รวม ๓๐๐ เมตร	-	-	-	๖๐๐,๐๐๐	-	-	ร้อยละ ๙๐ % ประชาชนมีรายได้ รายงายน้ำ เพิ่มขึ้นเพื่อแก้ไข ปัญหาท่วม	ประชาชนได้รับ ความสะดวกใน การระบายนน้ำ มี คุณภาพชีวิตที่ดีขึ้น	ประชุม หมู่บ้าน หมู่ที่ ๓	กองช่าง อบต.โพนทอง
๓๗	โครงการวางวางระบบน้ำ ระบบแรงดึง พร้อมผกปิด สลัดบวางท่อ คลล.สาย บ้าน พอนูช - บ้านพอน บ้าน โพน หมู่ที่ ๓	เพื่อแก้ไข ปัญหาท่วม ซึ่งในพื้นที่	วางวางระบบน้ำ ระบบ แรงดึง พร้อมผกปิด สลัดบวางท่อ คลล. ระยะทาง รวม ๓๐๐ เมตร	-	-	-	๖๐๐,๐๐๐	-	-	ร้อยละ ๙๐ % ประชาชนมีรายได้ รายงายน้ำ เพิ่มขึ้นเพื่อแก้ไข ปัญหาท่วม	ประชาชนได้รับ ความสะดวกใน การระบายนน้ำ มี คุณภาพชีวิตที่ดีขึ้น	ประชุม หมู่บ้าน หมู่ที่ ๓	กองช่าง อบต.โพนทอง
๔	โครงการวางวางระบบน้ำ ระบบแรงดึง พร้อมผกปิด สลัดบวางท่อ คลล.จากบ้าน ยายตู - บ้านผู้หมอน บ้าน โนมแดง หมู่ที่ ๔	เพื่อแก้ไข ปัญหาท่วม ซึ่งในพื้นที่	วางวางระบบน้ำ ระบบ แรงดึง พร้อมผกปิด สลัดบวางท่อ คลล. ระยะทาง รวม ๑๐๐ เมตร	-	-	๒๐๐,๐๐๐	-	-	-	ร้อยละ ๙๐ % ประชาชนมีรายได้ รายงายน้ำ เพิ่มขึ้นเพื่อแก้ไข ปัญหาท่วม	ประชาชนได้รับ ความสะดวกใน การระบายนน้ำ มี คุณภาพชีวิตที่ดีขึ้น	ประชุม หมู่บ้าน หมู่ที่ ๔	กองช่าง อบต.โพนทอง
๕	โครงการวางวางระบบน้ำ ระบบแรงดึง พร้อมผกปิด สลัดบวางท่อ คลล.สายจาก ขอยท่ากรง - หน้กวัด บ้าน โนมแดง หมู่ที่ ๔	เพื่อแก้ไข ปัญหาท่วม ซึ่งในพื้นที่	วางวางระบบน้ำ ระบบ แรงดึง พร้อมผกปิด สลัดบวางท่อ คลล. ระยะทาง รวม ๑๐๐ เมตร	-	-	-	๒๐๐,๐๐๐	-	-	ประชาชนมีรายได้ รายงายน้ำ เพิ่มขึ้นเพื่อแก้ไข ปัญหาท่วม จำนวน ๑ แห่ง	ประชาชนได้รับ ความสะดวกใน การระบายนน้ำ มี คุณภาพชีวิตที่ดีขึ้น	ประชุม หมู่บ้าน หมู่ที่ ๔	กองช่าง อบต.โพนทอง

๑๐	โครงการวางระบบระบายน้ำ ระบบแรงดึง พร้อมฝาปิด สลับบางท่อ คลล. สายหน้าบ้านแม่วัง ลอนละ - บ้านตู้ฝั่ม บ้านโนนทอง หมู่ที่ ๕	เพื่อแก้ไขปัญหาน้ำท่วมซึ่งในพื้นที่	วางวางระบบระบายน้ำ ระบบแรงดึง พร้อมฝาปิด สลับบางท่อ คลล. ระยะทางรวม ๕๐๐ เมตร	-	๑.๐๐๐.๐๐๐	-	-	ร้อยละ ๙๐ % ประชาชนมีรายได้เพิ่มขึ้นเพื่อแก้ไขปัญหาน้ำท่วม	ประชาชนได้รับความสะดวกในการระบายน้ำ มีคุณภาพชีวิตที่ดีขึ้น	ประชาคมหมู่บ้าน หมู่ที่ ๕	กองช่าง อบต.โนนทอง
๑๑	โครงการวางระบบระบายน้ำ ระบบแรงดึง พร้อมฝาปิด สลับบางท่อ คลล.สายจาก รพ.สต.โนนทอง - สามแยกโรงเรียนโนนทองโนนหวาย บ้านโนนทอง หมู่ที่ ๖	เพื่อแก้ไขปัญหาน้ำท่วมซึ่งในพื้นที่	วางวางระบบระบายน้ำ ระบบแรงดึง พร้อมฝาปิด สลับบางท่อ คลล. ระยะทางรวม ๓๐๐ เมตร	-	๖๐๐.๐๐๐	-	-	ร้อยละ ๙๐ % ประชาชนมีรายได้เพิ่มขึ้นเพื่อแก้ไขปัญหาน้ำท่วม	ประชาชนได้รับความสะดวกในการระบายน้ำ มีคุณภาพชีวิตที่ดีขึ้น	ประชาคมหมู่บ้าน หมู่ที่ ๖	กองช่าง อบต.โนนทอง
๑๒	โครงการวางระบบระบายน้ำ ระบบแรงดึง พร้อมฝาปิด สลับบางท่อ คลล.สายจาก บ้านดงวา - บ้านพ่ออัน บ้านโนนทอง หมู่ที่ ๖	เพื่อแก้ไขปัญหาน้ำท่วมซึ่งในพื้นที่	วางวางระบบระบายน้ำ ระบบแรงดึง พร้อมฝาปิด สลับบางท่อ คลล. ระยะทางรวม ๕๐๐ เมตร	๕๐๐.๐๐๐	-	-	-	ร้อยละ ๙๐ % ประชาชนมีรายได้เพิ่มขึ้นเพื่อแก้ไขปัญหาน้ำท่วม	ประชาชนได้รับความสะดวกในการระบายน้ำ มีคุณภาพชีวิตที่ดีขึ้น	ประชาคมหมู่บ้าน หมู่ที่ ๖	กองช่าง อบต.โนนทอง
๑๓	โครงการวางระบบระบายน้ำ ระบบแรงดึง พร้อมฝาปิด สลับบางท่อ คลล.สายจากสี่แยกบ้านตาเคซ - สามแยกบ้านแม่บอย บ้านโนนทอง หมู่ที่ ๖	เพื่อแก้ไขปัญหาน้ำท่วมซึ่งในพื้นที่	วางวางระบบระบายน้ำ ระบบแรงดึง พร้อมฝาปิด สลับบางท่อ คลล. ระยะทางรวม ๒๐๐ เมตร	-	-	๕๐๐.๐๐๐	-	ร้อยละ ๙๐ % ประชาชนมีรายได้เพิ่มขึ้นเพื่อแก้ไขปัญหาน้ำท่วม	ประชาชนได้รับความสะดวกในการระบายน้ำ มีคุณภาพชีวิตที่ดีขึ้น	ประชาคมหมู่บ้าน หมู่ที่ ๖	กองช่าง อบต.โนนทอง

๑๔	โครงการวางระบบน้ำ ระบบแรงดึง พร้อมฝาปิด สลับบางท่อ คลส. หน้าโรงเรียนในเขตของในเขตของ บ้านโนนหนอง หมู่ที่ ๖	เพื่อแก้ไข ปัญหาทั่ววม ชึ่งในพื้นที่	วางระบบน้ำ ระบบแรงดึง พร้อมฝาปิด สลับบางท่อ คลส. ระยะทาง รวม ๓๐๐ เมตร	-	๖๐๐,๐๐๐	-	-	-	ร้อยละ ๙๐ % ประชาชนมีรายได้ รับการระบายน้ำ มีคุณภาพชีวิตที่ดีขึ้น	ประชาชนได้รับ ความสะดวกในการระบายน้ำ มีคุณภาพชีวิตที่ดีขึ้น	ประมาณ หมู่บ้าน หมู่ที่ ๖	กองช่าง อบต.โนนหนอง
๑๕	โครงการวางระบบน้ำ ระบบแรงดึง พร้อมฝาปิด สลับบางท่อ คลส.สายบ้านคู่อิน - บ้านคู่อิน บ้านดอนตาล หมู่ที่ ๗	เพื่อแก้ไข ปัญหาทั่ววม ชึ่งในพื้นที่	ก่อสร้างวางระบบน้ำ พร้อมฝาปิด สลับบางท่อ คลส. ระยะทาง รวม ๓๐๐ เมตร	-	๖๐๐,๐๐๐	-	-	-	ร้อยละ ๙๐ % ประชาชนมีรายได้ รับการระบายน้ำ มีคุณภาพชีวิตที่ดีขึ้น	ประชาชนได้รับ ความสะดวกในการระบายน้ำ มีคุณภาพชีวิตที่ดีขึ้น	ประมาณ หมู่บ้าน หมู่ที่ ๗	กองช่าง อบต.โนนหนอง
๑๖	โครงการวางฝาปิดรางระบายน้ำ จากสามแยกบ้านยางถัด - สามแยกข้างโรงเรียนถนนสายไปวัดป่าดงบัง บ้านดอนตาล หมู่ที่ ๗	เพื่อแก้ไข ปัญหาทั่ววม ชึ่งในพื้นที่	วางฝาปิดรางระบายน้ำ ระยะทาง รวม ๓๐๐ เมตร	๑๕๐,๐๐๐	-	-	-	-	ร้อยละ ๙๐ % ประชาชนมีรายได้ รับการระบายน้ำ มีคุณภาพชีวิตที่ดีขึ้น	ประชาชนได้รับ ความสะดวกในการระบายน้ำ มีคุณภาพชีวิตที่ดีขึ้น	ประมาณ หมู่บ้าน หมู่ที่ ๗	กองช่าง อบต.โนนหนอง
๑๗	โครงการวางระบบน้ำ ระบบแรงดึง พร้อมฝาปิด สลับบางท่อ คลส. จากสามแยกบ้านนางวัน - สามแยกบ้านนางประนิต บ้านดอนตาล หมู่ที่ ๗	เพื่อแก้ไข ปัญหาทั่ววม ชึ่งในพื้นที่	ก่อสร้างวางระบบน้ำ พร้อมฝาปิด สลับบางท่อ คลส. ระยะทาง รวม ๑๕๐ เมตร	๒๕๐,๐๐๐	-	-	-	-	ร้อยละ ๙๐ % ประชาชนมีรายได้ รับการระบายน้ำ มีคุณภาพชีวิตที่ดีขึ้น	ประชาชนได้รับ ความสะดวกในการระบายน้ำ มีคุณภาพชีวิตที่ดีขึ้น	ประมาณ หมู่บ้าน หมู่ที่ ๗	กองช่าง อบต.โนนหนอง



๑๔	โครงการวางรางระบบแรงดึง พร้อมฝาปิด สลับวางท่อ คลด. สายบ้าน อบต. ไทรยร - ช่างกล บ้าน ดอนตาล หมู่ที่ ๗	เพื่อแก้ไข ปัญหาท่วม ซึ่งในพื้นที่	ก่อสร้างรางระบบแรงดึง พร้อมฝาปิด สลับ วางท่อ คลด. สายบ้าน รวม ๓๐๐ เมตร	-	-	-	๑๐๕,๐๐๐	-	ประชาชนมีรายได้ รับความสะดวกในการระบายน้ำ มีคุณภาพชีวิตที่ดีขึ้น	ประชาชน หมู่บ้าน หมู่ที่ ๗	กองช่าง อบต. โนนทอง
๑๕	โครงการวางรางระบบแรงดึง พร้อมฝาปิด สลับวางท่อ คลด. สายจาก บ้าน นางขันทอง - บ้านนายทองหล่อ บ้านนาไฮ หมู่ที่ ๙	เพื่อแก้ไข ปัญหาท่วม ซึ่งในพื้นที่	วางรางระบบแรงดึง พร้อมฝาปิด สลับ วางท่อ คลด. สายทาง รวม ๒๐๐ เมตร	-	-	๒๐๐,๐๐๐	-	ร้อยละ ๙๐ % ประชาชนมีรายได้ รับความสะดวกในการระบายน้ำ มีคุณภาพชีวิตที่ดีขึ้น	ประชาชน หมู่บ้าน หมู่ที่ ๙	กองช่าง อบต. โนนทอง	
๒๐	โครงการวางรางระบบแรงดึง พร้อมฝาปิด สลับวางท่อ คลด. สายจาก บ้านพ่อปาน - บ้านแม่เอ็ด บ้านนาไฮ หมู่ที่ ๙	เพื่อแก้ไข ปัญหาท่วม ซึ่งในพื้นที่	วางรางระบบแรงดึง พร้อมฝาปิด สลับ วางท่อ คลด. สายทาง รวม ๒๐๐ เมตร	-	๔๐๐,๐๐๐	-	-	ร้อยละ ๙๐ % ประชาชนมีรายได้ รับความสะดวกในการระบายน้ำ มีคุณภาพชีวิตที่ดีขึ้น	ประชาชน หมู่บ้าน หมู่ที่ ๙	กองช่าง อบต. โนนทอง	
๒๑	โครงการวางรางระบบแรงดึง พร้อมฝาปิด สลับวางท่อ คลด. สายบ้าน ตู๊กุล - บ้านแม่ก้อ บ้าน ดอนตาล หมู่ที่ ๑๒	เพื่อแก้ไข ปัญหาท่วม ซึ่งในพื้นที่	วางรางระบบแรงดึง พร้อมฝาปิด สลับ วางท่อ คลด. สายทาง รวม ๔๐๐ เมตร	-	๘๐๐,๐๐๐	-	-	ร้อยละ ๙๐ % ประชาชนมีรายได้ รับความสะดวกในการระบายน้ำ มีคุณภาพชีวิตที่ดีขึ้น	ประชาชน หมู่บ้าน หมู่ที่ ๑๒	กองช่าง อบต. โนนทอง	
๒๒	โครงการวางรางระบบแรงดึง พร้อมฝาปิด สลับวางท่อ คลด. จากบ้านดู่ บุญไทย - บ้านดู่สกล บ้าน นาไฮ หมู่ที่ ๑๔	เพื่อแก้ไข ปัญหาท่วม ซึ่งในพื้นที่	วางรางระบบแรงดึง พร้อมฝาปิด สลับ วางท่อ คลด. สายทาง รวม ๒๐๐ เมตร	-	-	๒๐๐,๐๐๐	-	ร้อยละ ๙๐ % ประชาชนมีรายได้ รับความสะดวกในการระบายน้ำ มีคุณภาพชีวิตที่ดีขึ้น	ประชาชน หมู่บ้าน หมู่ที่ ๑๔	กองช่าง อบต. โนนทอง	

๒๓	โครงการวางระบบระบายน้ำระบบแรงดึง พร้อมฝาปิด สลักบัววางท่อ คสล. ระยะทางรวม ๑๕๐ เมตร	๑๕๐,๐๐๐	-	-	-	-	-	-	ร้อยละ ๙๐ % ประชาชนมีรายได้เพิ่มขึ้นเพื่อแก้ไขปัญหาน้ำท่วม	ประชาชนได้รับความสะดวกในการระบายน้ำ มีคุณภาพชีวิตที่ดีขึ้น	ประชาคมหมู่บ้าน หมู่ที่ ๑๔	กองช่าง อบต.โนนทอง
๒๔	โครงการวางท่อระบายน้ำ สลักบัว พร้อมฝาปิด จุด บ้านดูร่าพัน - โรงเรียนนายเตย บ้านนาเดย หมู่ที่ ๑๕	-	๒๕๐,๐๐๐	-	-	-	-	-	ร้อยละ ๙๐ % ประชาชนมีรายได้เพิ่มขึ้นเพื่อแก้ไขปัญหาน้ำท่วม	ประชาชนได้รับความสะดวกในการระบายน้ำ มีคุณภาพชีวิตที่ดีขึ้น	ประชาคมหมู่บ้าน หมู่ที่ ๑๕	กองช่าง อบต.โนนทอง
๒๕	โครงการวางท่อคอนกรีตเสริมเหล็ก ล้ำห้วยดงระหว่งนา นายสม - นายบุญธรรม บ้านโนนทอง หมู่ที่ ๖	-	๕๐,๐๐๐	-	๕๐,๐๐๐	-	-	-	ร้อยละ ๙๐ % ประชาชนมีรายได้เพิ่มขึ้นเพื่อแก้ไขปัญหาน้ำท่วม	ประชาชนได้รับความสะดวกในการระบายน้ำ มีคุณภาพชีวิตที่ดีขึ้น	ประชาคมหมู่บ้าน หมู่ที่ ๖	กองช่าง อบต.โนนทอง
๒๖	วางท่อระบายน้ำเหลี่ยมข้ามลำห้วยถาวร (จุดนาผู้ใหญ่บ้าน) บ้านนาเดย หมู่ที่ ๑๐	๕๕๐,๐๐๐	-	-	-	-	-	-	ประชาชนได้รับความสะดวกในการวางท่อระบายน้ำ เหลี่ยมเพิ่มเติม จำนวน ๑ แห่ง	ประชาชนได้รับความสะดวกในการระบายน้ำ มีคุณภาพชีวิตที่ดีขึ้น	ประชาคมหมู่บ้าน หมู่ที่ ๑๐	กองช่าง อบต.โนนทอง
๒๗	วางท่อระบายน้ำเหลี่ยมข้ามลำห้วยดงก บ้านนาใต้ หมู่ที่ ๑๕	-	๕๕๐,๐๐๐	-	-	-	-	๕๕๐,๐๐๐	ประชาชนได้รับความสะดวกในการวางท่อระบายน้ำ เหลี่ยมเพิ่มเติม จำนวน ๑ แห่ง	ประชาชนได้รับความสะดวกในการระบายน้ำ มีคุณภาพชีวิตที่ดีขึ้น	ประชาคมหมู่บ้าน หมู่ที่ ๑๕	กองช่าง อบต.โนนทอง
รวม	๒๗ โครงการ	๒,๕๐๐,๐๐๐	๑,๕๕๕,๐๐๐	๑,๕๕๐,๐๐๐	๕๐,๐๐๐	๑,๕๕๐,๐๐๐	๑,๕๕๐,๐๐๐	๕๐๐,๐๐๐	-	-	-	173

รายละเอียดโครงการพัฒนา

ที่นำมาจากแผนพัฒนาหมู่บ้านและแผนพัฒนาชุมชน

แผนพัฒนาท้องถิ่น (พ.ศ. ๒๕๖๖ - ๒๕๗๐)

องค์การบริหารส่วนตำบลโพนทอง อำเภอบ้านผือ จังหวัดอุดรธานี

ก. ยุทธศาสตร์ชาติ ๒๐ ปี ยุทธศาสตร์ที่ ๒ ด้านการสร้างความรู้ความสามารในการแข่งขัน

ข. แผนพัฒนาเศรษฐกิจและสังคมแห่งชาติ ฉบับที่ ๑๓ หมายเหตุภายใต้ ๕ ไทยเป็นประเทศกำลังพัฒนา และยุทธศาสตร์ทางโลจิสติกส์ที่สำคัญของภูมิภาค

ค. Sustainable Development Goals: SDGs เป้าหมายที่ ๙ สร้างโครงสร้างพื้นฐานที่มีความทนทาน ส่งเสริมการพัฒนาอุตสาหกรรมที่ครอบคลุมและยั่งยืน และส่งเสริมนวัตกรรม เป้าประสงค์ที่ ๙.๑ พัฒนาโครงสร้างพื้นฐานที่มีคุณภาพ เชื้อถือได้ ยั่งยืนและมีความทนทาน ซึ่งรวมถึงโครงสร้างพื้นฐานของภูมิภาคและที่ข้ามเขตแดน เพื่อสนับสนุน

การพัฒนาทางเศรษฐกิจและความเป็นอยู่ที่ดีของมนุษย์ โดยมุ่งเป้าไปที่การเข้าถึงได้ในราคาที่สามารถจ่ายได้และเท่าเทียมสำหรับทุกคน

ง. ยุทธศาสตร์จังหวัด ยุทธศาสตร์ที่ ๑ การพัฒนาศักยภาพการลงทุนเพื่อเพิ่มขีดความสามารถในการแข่งขันด้วยเทคโนโลยีที่ทันสมัยและเป็นสากล

จ. ยุทธศาสตร์การพัฒนาของ อบท. ในเขตจังหวัดที่ ๑ ด้าน การพัฒนาศักยภาพการลงทุนเพื่อเพิ่มขีดความสามารถในการแข่งขันในอนุภาคผู้นำโขง

๑. ยุทธศาสตร์การพัฒนา การพัฒนาด้านโครงสร้างพื้นฐาน

กลยุทธ์ การพัฒนาโครงสร้างพื้นฐานและปัจจัยสนับสนุนเพื่อเป็นประเทศกำลังพัฒนา และฐานเศรษฐกิจสำคัญของภูมิภาค

๑.๑ แผนงาน เศรษฐกิจชุมชน

ที่	โครงการ	วัตถุประสงค์	เป้าหมาย (ผลผลิตของโครงการ)	งบประมาณ				ตัวชี้วัด (KPI)	ผลที่คาดว่าจะได้รับ	ที่มาของโครงการ	หน่วยงานที่รับผิดชอบหลัก
				๒๕๖๖ (บาท)	๒๕๖๗ (บาท)	๒๕๖๘ (บาท)	๒๕๖๙ (บาท)				
๑	โครงการติดตั้งไฟฟ้าส่องสว่าง พร้อมสายพาดดับ สายตามแยกคองหมกเหล็ก บ้านคู หมู่ที่ ๑	เพื่อพัฒนาระบบไฟฟ้าส่องสว่างให้ได้ สามารถสร้างความปลอดภัยแก่ประชาชน	ติดตั้งระบบไฟฟ้าส่องสว่าง จำนวน ๒ จุด	-	-	๑๐,๐๐๐	-	ร้อยละ ๙๐ % ประชาชนที่อาศัยในบริเวณนั้น และผู้ที่สัญจรผ่านมีความพึงพอใจ	ประชาคมหมู่บ้าน หมู่ที่ ๑ หมู่ที่ ๑	กองช่าง อบต. โพนทอง ร่วมกับ สบง. ไฟฟ้า	

๒	โครงการติดตั้งไฟฟ้าส่องสว่าง พร้อมสายพาดดับ ภายใน หมู่บ้าน บ้านคู หมู่ที่ ๑	เพื่อพัฒนาระบบ ไฟฟ้าส่องสว่างให้ สามารถสร้างความ ปลอดภัยแก่ประชาชน	ติดตั้งระบบไฟฟ้า ส่องสว่าง พร้อม สายพาดดับ ๑๒ จุด	๖๐,๐๐๐	-	-	-	๖๐,๐๐๐	ร้อยละ ๙๐ % ประชาชนที่อาศัย ในบริเวณนั้น และผู้ที่ สัญจรผ่านมีความพึง พอใจ	ประชาชนมี ความปลอดภัย ภายในชีวิตและ ทรัพย์สิน	ประชาคม หมู่บ้าน หมู่ที่ ๑	กองช่าง อบต. โนนทอง ร่วมกับ สนง. ไฟฟ้า
๓	โครงการติดตั้งไฟฟ้าส่องสว่าง ภายในหมู่บ้าน พร้อมสายพาด ดับ บ้านดง หมู่ที่ ๒	เพื่อพัฒนาระบบ ไฟฟ้าส่องสว่างให้ สามารถสร้างความ ปลอดภัยแก่ประชาชน	ติดตั้งระบบไฟฟ้า ส่องสว่าง จำนวน ๔ จุด	๒๐,๐๐๐	-	-	-	๒๐,๐๐๐	ร้อยละ ๙๐ % ประชาชนที่อาศัย ในบริเวณนั้น และผู้ที่ สัญจรผ่านมีความพึง พอใจ	ประชาชนมี ความปลอดภัย และปลอดภัยใน ชีวิตและทรัพย์สิน	ประชาคม หมู่บ้าน หมู่ที่ ๒	กองช่าง อบต. โนนทอง ร่วมกับ สนง. ไฟฟ้า
๔	โครงการติดตั้งไฟฟ้าส่องสว่าง พร้อมสายพาดดับ บ้านโนน หมู่ที่ ๓	เพื่อพัฒนาระบบ ไฟฟ้าส่องสว่างให้ สามารถสร้างความ ปลอดภัยแก่ประชาชน	ติดตั้งระบบไฟฟ้า ส่องสว่าง พร้อม สายพาดดับ ๑๒ จุด	๖๐,๐๐๐	-	-	-	๖๐,๐๐๐	ร้อยละ ๙๐ % ประชาชนที่อาศัย ในบริเวณนั้น และผู้ที่ สัญจรผ่านมีความพึง พอใจ	ประชาชนมี ความปลอดภัย ภายในชีวิตและ ทรัพย์สิน	ประชาคม หมู่บ้าน หมู่ที่ ๓	กองช่าง อบต. โนนทอง ร่วมกับ สนง. ไฟฟ้า
๕	โครงการติดตั้งหม้อมิเตอร์ ไฟฟ้าส่องสว่าง บ้านโนน หมู่ที่ ๓	เพื่อพัฒนาระบบ ไฟฟ้าส่องสว่างให้ สามารถสร้างความ ปลอดภัยแก่ประชาชน	ติดตั้งหม้อมิเตอร์ ไฟฟ้าส่องสว่าง จำนวน ๑ จุด	๒๐,๐๐๐	-	-	-	๒๐,๐๐๐	ร้อยละ ๙๐ % ประชาชนที่อาศัย ในบริเวณนั้น และผู้ที่ สัญจรผ่านมีความพึง พอใจ	ประชาชนมี ความปลอดภัย ภายในชีวิตและ ทรัพย์สิน	ประชาคม หมู่บ้าน หมู่ที่ ๓	กองช่าง อบต. โนนทอง ร่วมกับ สนง. ไฟฟ้า
๖	โครงการติดตั้งไฟฟ้าส่องสว่าง ภายในหมู่บ้าน พร้อมสายพาด ดับ สายหน้่วัด - วัดป่า บ้าน โนนแดง หมู่ที่ ๔	เพื่อพัฒนาระบบ ไฟฟ้าส่องสว่างให้ สามารถสร้างความ ปลอดภัยแก่ประชาชน	ติดตั้งระบบไฟฟ้า ส่องสว่าง จำนวน ๑๐ จุด	๕๐,๐๐๐	-	-	-	๕๐,๐๐๐	ร้อยละ ๙๐ % ประชาชนที่อาศัย ในบริเวณนั้น และผู้ที่ สัญจรผ่านมีความพึง พอใจ	ประชาชนมี ความปลอดภัย ภายในชีวิตและ ทรัพย์สิน	ประชาคม หมู่บ้าน หมู่ที่ ๔	กองช่าง อบต. โนนทอง ร่วมกับ สนง. ไฟฟ้า

๗	โครงการติดตั้งไฟฟ้าส่องสว่าง (พร้อมสายพาดดับภายใน หมู่บ้าน บ้านโนนตู หมู่ที่ ๕	เพื่อพัฒนาระบบ ไฟฟ้าส่องสว่างให้ สามารถสร้างความปลอดภัยแก่ประชาชน	ติดตั้งระบบไฟฟ้า ส่องสว่าง จำนวน ๔ จุด	๕๐,๐๐๐	-	-	๕๐,๐๐๐	ร้อยละ ๙๐% ประชาชนที่อาศัย และ ผู้ที่สัญจรผ่านบริเวณ นั้นได้รับความปลอดภัยมากยิ่งขึ้น	ประชาชนมี ความสะอาด ภายใต้อาคารและ ทริพปลิน	ประชาคม หมู่บ้าน หมู่ที่ ๕	กองช่าง อบต. โนนทอง ร่วมกับ สทง. ไฟฟ้า
๘	โครงการติดตั้งหม้อมิเตอร์ ไฟฟ้าส่องสว่าง จุดนาตาแม่ม (คอกหมู)บ้านโนนทอง หมู่ที่ ๖	เพื่อพัฒนาระบบ ไฟฟ้าส่องสว่างให้ สามารถสร้างความ ปลอดภัยแก่ประชาชน	ติดตั้งหม้อมิเตอร์ ไฟฟ้าส่องสว่าง จำนวน ๑ จุด	-	-	๒๐,๐๐๐	-	ร้อยละ ๙๐% ประชาชนที่อาศัย ในบริเวณนั้น และผู้ที่ สัญจรผ่านมีความพึงพอใจ	ประชาชนมี ความสะอาด ภายใต้อาคารและ ทริพปลิน	ประชาคม หมู่บ้าน หมู่ที่ ๖	กองช่าง อบต. โนนทอง ร่วมกับ สทง. ไฟฟ้า
๙	โครงการติดตั้งไฟฟ้าส่องสว่าง ภายในหมู่บ้าน พร้อมสายพาดดับ บ้านโนนทอง หมู่ที่ ๖	เพื่อพัฒนาระบบ ไฟฟ้าส่องสว่างให้ สามารถสร้างความ ปลอดภัยแก่ประชาชน	ติดตั้งระบบไฟฟ้า ส่องสว่างพร้อม สายพาดดับ จำนวน ๗ จุด	๓๐,๐๐๐	-	-	๓๐,๐๐๐	ร้อยละ ๙๐% ประชาชนที่สัญจรผ่าน บริเวณนั้นได้รับความ สะดวก	ประชาชนมี ความสะอาด ภายใต้อาคารและ ทริพปลิน	ประชาคม หมู่บ้าน หมู่ที่ ๖	กองช่าง อบต. โนนทอง ร่วมกับ สทง. ไฟฟ้า
๑๐	โครงการติดตั้งไฟฟ้าส่องสว่าง ภายในหมู่บ้าน พร้อมสายพาดดับ บ้านดงบัง หมู่ที่ ๘	เพื่อพัฒนาระบบ ไฟฟ้าส่องสว่างให้ สามารถสร้างความ ปลอดภัยแก่ประชาชน	ติดตั้งระบบไฟฟ้า ส่องสว่างพร้อม สายพาดดับ จำนวน ๒ จุด	-	-	๑๐,๐๐๐	-	ร้อยละ ๙๐% ประชาชนที่สัญจรผ่าน บริเวณนั้นได้รับความ สะดวก	ประชาชนมี ความสะอาด และปลอดภัยใน ชีวิตและทรัพย์สิน	ประชาคม หมู่บ้าน หมู่ที่ ๘	กองช่าง อบต. โนนทอง ร่วมกับ สทง. ไฟฟ้า
๑๑	โครงการติดตั้งไฟฟ้าส่องสว่าง พร้อมสายพาดดับ สายวัด ป่า - ทนงทม บ้านดงบัง หมู่ที่ ๘	เพื่อพัฒนาระบบ ไฟฟ้าส่องสว่างให้ สามารถสร้างความ ปลอดภัยแก่ประชาชน	ติดตั้งระบบไฟฟ้า ส่องสว่างพร้อม สายพาดดับ จำนวน ๔ จุด	๒๕,๐๐๐	-	-	๒๕,๐๐๐	ร้อยละ ๙๐% ประชาชนที่สัญจรผ่าน บริเวณนั้นได้รับความ สะดวก	ประชาชนมี ความสะอาด และปลอดภัยใน ชีวิตและทรัพย์สิน	ประชาคม หมู่บ้าน หมู่ที่ ๘	กองช่าง อบต. โนนทอง ร่วมกับ สทง. ไฟฟ้า

๑๒	โครงการติดตั้งไฟฟ้าส่องสว่าง ภายในหมู่บ้าน พร้อมสายพาด ดับ บ้านนาเดย หมู่ที่ ๑๐	เพื่อพัฒนาระบบ ไฟฟ้าส่องสว่างให้ สามารถสร้างความ ปลอดภัยแก่ประชาชน	ติดตั้งระบบไฟฟ้า ส่องสว่างพร้อม สายพาดดับ จำนวน ๑๕ จุด	-	๓๕,๐๐๐	-	-	-	ร้อยละ ๙๐ % ประชาชนที่สัญจรผ่าน บริเวณนั้นได้รับความ สะดวก	ประชาชนมี ความปลอดภัยและ ภายในชีวิตและ ทรัพย์สิน	ประชาคม หมู่บ้าน หมู่ที่ ๑๐	กองช่าง อบต. โนนทอง ร่วมกับ สมน. ไฟฟ้า
๑๓	โครงการติดตั้งไฟฟ้าส่องสว่าง ภายในหมู่บ้าน พร้อมสายพาด ดับ บ้านดงบัง หมู่ที่ ๑๓	เพื่อพัฒนาระบบ ไฟฟ้าส่องสว่างให้ สามารถสร้างความ ปลอดภัยแก่ประชาชน	ติดตั้งระบบไฟฟ้า ส่องสว่างพร้อม สายพาดดับ จำนวน ๔ จุด	๒๐,๐๐๐	-	-	-	-	ร้อยละ ๙๐ % ประชาชนที่สัญจรผ่าน บริเวณนั้นได้รับความ สะดวก	ประชาชนมี ความปลอดภัยและ ทรัพย์สิน	ประชาคม หมู่บ้าน หมู่ที่ ๑๓	กองช่าง อบต. โนนทอง ร่วมกับ สมน. ไฟฟ้า
๑๔	โครงการติดตั้งไฟฟ้าส่องสว่าง ภายในหมู่บ้าน พร้อมสายพาด ดับ บ้านนาไฮ หมู่ที่ ๑๔	เพื่อพัฒนาระบบ ไฟฟ้าส่องสว่างให้ สามารถสร้างความ ปลอดภัยแก่ประชาชน	ติดตั้งระบบไฟฟ้า ส่องสว่างพร้อม สายพาดดับ จำนวน ๒๐ จุด	๑๐๐,๐๐๐	-	-	-	๑๐๐,๐๐๐	ร้อยละ ๙๐ % ประชาชนที่สัญจรผ่าน บริเวณนั้นได้รับความ สะดวก	ประชาชนมี ความปลอดภัยและ ทรัพย์สิน	ประชาคม หมู่บ้าน หมู่ที่ ๑๔	กองช่าง อบต. โนนทอง ร่วมกับ สมน. ไฟฟ้า
๑๕	โครงการติดตั้งไฟฟ้าส่องสว่าง ภายในหมู่บ้าน พร้อมสายพาด ดับ บ้านนาเดย หมู่ที่ ๑๕	เพื่อพัฒนาระบบ ไฟฟ้าส่องสว่างให้ สามารถสร้างความ ปลอดภัยแก่ประชาชน	ติดตั้งระบบไฟฟ้า ส่องสว่างพร้อม สายพาดดับ จำนวน ๑๕ จุด	๓๕,๐๐๐	-	-	๓๕,๐๐๐	-	ร้อยละ ๙๐ % ประชาชนที่สัญจรผ่าน บริเวณนั้นได้รับความ สะดวก	ประชาชนมี ความปลอดภัยและ ทรัพย์สิน	ประชาคม หมู่บ้าน หมู่ที่ ๑๕	กองช่าง อบต. โนนทอง ร่วมกับ สมน. ไฟฟ้า
๑๖	โครงการขยายเขตไฟฟ้า แรงต่ำ สายหน้าบ้านตู้วง - หัวยานา บ้านคู หมู่ที่ ๑	เพื่อให้ประชาชนมี ไฟฟ้าใช้อย่างทั่วถึง	ขยายเขตไฟฟ้า แรงต่ำระยะทาง รวม ๓๐๐ เมตร	-	๑๐๐,๐๐๐	-	-	๑๐๐,๐๐๐	ร้อยละ ๙๐ % ประชาชนที่สัญจรผ่าน บริเวณนั้นได้รับความ สะดวก	ประชาชนมีไฟฟ้า ใช้อย่างทั่วถึง	ประชาคม หมู่บ้าน หมู่ที่ ๑	กองช่าง อบต. โนนทอง ร่วมกับ สมน. ไฟฟ้า
๑๗	โครงการขยายเขตไฟฟ้า แรงต่ำ สายข้างโรงเรียน บ้านคู - ดงหมากเหล็ก บ้านคู หมู่ที่ ๑	เพื่อให้ประชาชนมี ไฟฟ้าใช้อย่างทั่วถึง	ขยายเขตไฟฟ้า แรงต่ำระยะทาง รวม ๓๐๐ เมตร	๑๐๐,๐๐๐	-	-	-	๑๐๐,๐๐๐	ร้อยละ ๙๐ % ประชาชนที่สัญจรผ่าน บริเวณนั้นได้รับความ สะดวก	ประชาชนมีไฟฟ้า ใช้อย่างทั่วถึง	ประชาคม หมู่บ้าน หมู่ที่ ๑	กองช่าง อบต. โนนทอง ร่วมกับ สมน. ไฟฟ้า

๑๘	โครงการขยายเขตไฟฟ้าแรงต่ำ สายข้างวัดป่าอรุณสุภาภิมิตร - โรงเตา บ้านคู หมู่ที่ ๑	เพื่อให้ประชาชนมีไฟฟ้าใช้อย่างทั่วถึง	ขยายเขตไฟฟ้าแรงต่ำระยะทางรวม ๑,๑๐๐ เมตร	-	๕๐๐,๐๐๐	-	-	-	๕๐๐,๐๐๐	ร้อยละ ๙๐ % ประชาชนที่สัญจรผ่านบริเวณนั้นได้รับความสะดวก	ประชาชนมีไฟฟ้าใช้อย่างทั่วถึง	ประชาคมหมู่บ้าน หมู่ที่ ๑	กองช่าง อบต. โนนทอง ร่วมกับ สท.ม. ไฟฟ้า
๑๙	โครงการขยายเขตไฟฟ้าแรงต่ำ สายบ้านดง - ชัยเจริญ บ้านดง หมู่ที่ ๒	เพื่อให้ประชาชนมีไฟฟ้าใช้อย่างทั่วถึง	ขยายเขตไฟฟ้าแรงต่ำระยะทางรวม ๑,๐๐๐ เมตร	๕๐๐,๐๐๐	-	-	๕๐๐,๐๐๐	-	-	ร้อยละ ๙๐ % ประชาชนที่สัญจรผ่านบริเวณนั้นได้รับความสะดวก	ประชาชนมีไฟฟ้าใช้อย่างทั่วถึง	ประชาคมหมู่บ้าน หมู่ที่ ๒	กองช่าง อบต. โนนทอง ร่วมกับ สท.ม. ไฟฟ้า
๒๐	โครงการติดตั้งหม้อแปลงไฟฟ้า และพัฒนาเป็นระบบ ๓ เฟส บ้านดง หมู่ที่ ๒	เพื่อพัฒนาระบบไฟฟ้าให้มีประสิทธิภาพและเพียงพอต่อการใช้งาน	ติดตั้งหม้อแปลง ๑ แห่ง และ พัฒนาระบบตามแบบที่กำหนด	๓๐๐,๐๐๐	-	-	-	-	-	ร้อยละ ๙๐ % ประชาชนที่สัญจรผ่านบริเวณนั้นได้รับความสะดวก	ประชาชนมีไฟฟ้าใช้อย่างเพียงพอ กับความถี่ต้องการ	ประชาคมหมู่บ้าน หมู่ที่ ๒	กองช่าง อบต. โนนทอง ร่วมกับ สท.ม. ไฟฟ้า
๒๑	โครงการขยายเขตไฟฟ้าแรงต่ำ สายบ้านดง - ชัยเจริญ บ้านดง หมู่ที่ ๒	เพื่อให้ประชาชนมีไฟฟ้าใช้อย่างทั่วถึง	ขยายเขตไฟฟ้าแรงต่ำระยะทางรวม ๕,๐๐๐ เมตร	๕๐๐,๐๐๐	-	-	-	-	๕๐๐,๐๐๐	ร้อยละ ๙๐ % ประชาชนที่สัญจรผ่านบริเวณนั้นได้รับความสะดวก	ประชาชนมีไฟฟ้าใช้อย่างทั่วถึง	ประชาคมหมู่บ้าน หมู่ที่ ๒	กองช่าง อบต. โนนทอง ร่วมกับ สท.ม. ไฟฟ้า
๒๒	โครงการขยายเขตไฟฟ้าแรงต่ำ สายศาลเจ้าปู่ - บ้านนางประหยัด บ้านดง หมู่ที่ ๒	เพื่อให้ประชาชนมีไฟฟ้าใช้อย่างทั่วถึง	ขยายเขตไฟฟ้าแรงต่ำระยะทางรวม ๕๐๐ เมตร	๑๐๐,๐๐๐	-	-	-	-	๑๐๐,๐๐๐	ร้อยละ ๙๐ % ประชาชนที่สัญจรผ่านบริเวณนั้นได้รับความสะดวก	ประชาชนมีไฟฟ้าใช้อย่างทั่วถึง	ประชาคมหมู่บ้าน หมู่ที่ ๒	กองช่าง อบต. โนนทอง ร่วมกับ สท.ม. ไฟฟ้า
๒๓	โครงการขยายเขตไฟฟ้าแรงต่ำ เพื่อการเกษตร สายบ้านโพธิ์ - บ้านโปง หมู่ที่ ๓	เพื่อให้ประชาชนมีไฟฟ้าใช้อย่างทั่วถึง	ขยายเขตไฟฟ้าแรงต่ำระยะทางรวม ๓,๐๐๐ เมตร	๖๐๐,๐๐๐	-	-	-	-	๖๐๐,๐๐๐	ร้อยละ ๙๐ % ประชาชนที่สัญจรผ่านบริเวณนั้นได้รับความสะดวก	ประชาชนมีไฟฟ้าใช้อย่างทั่วถึง	ประชาคมหมู่บ้าน หมู่ที่ ๓	กองช่าง อบต. โนนทอง ร่วมกับ สท.ม. ไฟฟ้า

๒๔	โครงการขยายเขตไฟฟ้าแรงต่ำ สายหน้าบ้านหมายเลขเรือน รัตนโชติ บ้านโพธิ์ หมู่ที่ ๓	เพื่อให้ประชาชนมีไฟฟ้าใช้อย่างทั่วถึง	ขยายเขตไฟฟ้าแรงต่ำระยะทางรวม ๓๐๐ เมตร	-	๑๐๐,๐๐๐	-	-	-	๑๐๐,๐๐๐	ร้อยละ ๙๐ % ประชาชนที่สัญจรผ่านบริเวณนั้นได้รับความสะดวก	ประชาชนมีไฟฟ้าใช้อย่างทั่วถึง	ประชาชนหมู่ที่ ๓ หมู่ที่ ๓	กองช่าง อบต. โนนทอง ร่วมกับ สวม. ไฟฟ้า
๒๕	โครงการขยายเขตไฟฟ้าแรงต่ำ สายหลังปอุมโก บ้านโพธิ์ หมู่ที่ ๓	เพื่อให้ประชาชนมีไฟฟ้าใช้อย่างทั่วถึง	ขยายเขตไฟฟ้าแรงต่ำระยะทางรวม ๓๐๐ เมตร	๑๐๐,๐๐๐	-	-	๑๐๐,๐๐๐	-	-	ร้อยละ ๙๐ % ประชาชนที่สัญจรผ่านบริเวณนั้นได้รับความสะดวก	ประชาชนมีไฟฟ้าใช้อย่างทั่วถึง	ประชาชนหมู่ที่ ๓ หมู่ที่ ๓	กองช่าง อบต. โนนทอง ร่วมกับ สวม. ไฟฟ้า
๒๖	โครงการขยายเขตไฟฟ้าแรงต่ำสายโพนบ้านใหม่บ้านโพธิ์ หมู่ที่ ๓	เพื่อให้ประชาชนมีไฟฟ้าใช้อย่างทั่วถึง	ขยายเขตไฟฟ้าแรงต่ำระยะทางรวม ๒๐๐ เมตร	๕๐,๐๐๐	-	-	๕๐,๐๐๐	-	-	ร้อยละ ๙๐ % ประชาชนที่สัญจรผ่านบริเวณนั้นได้รับความสะดวก	ประชาชนมีไฟฟ้าใช้อย่างทั่วถึง	ประชาชนหมู่ที่ ๓ หมู่ที่ ๓	กองช่าง อบต. โนนทอง ร่วมกับ สวม. ไฟฟ้า
๒๗	โครงการขยายเขตไฟฟ้าแรงต่ำ เพื่อการเกษตร สายโพนแดง- ตูตแล็ก บ้านโพนแดง หมู่ที่ ๔	เพื่อให้ประชาชนมีไฟฟ้าใช้อย่างทั่วถึง	ขยายเขตไฟฟ้าแรงต่ำระยะทางรวม ๓,๐๐๐ เมตร	๖๐๐,๐๐๐	-	-	-	-	๖๐๐,๐๐๐	ร้อยละ ๙๐ % ประชาชนที่สัญจรผ่านบริเวณนั้นได้รับความสะดวก	ประชาชนมีไฟฟ้าใช้อย่างทั่วถึง	ประชาชนหมู่ที่ ๔ หมู่ที่ ๔	กองช่าง อบต. โนนทอง ร่วมกับ สวม. ไฟฟ้า
๒๘	โครงการขยายเขตไฟฟ้าแรงต่ำ สายโพนเฒ่า - สว่างก่อ บ้านโพนเฒ่า หมู่ที่ ๕	เพื่อให้ประชาชนมีไฟฟ้าใช้อย่างทั่วถึง	ขยายเขตไฟฟ้าแรงต่ำระยะทางรวม ๑,๕๐๐ เมตร	-	๓๐๐,๐๐๐	-	-	-	๓๐๐,๐๐๐	ร้อยละ ๙๐ % ประชาชนที่สัญจรผ่านบริเวณนั้นได้รับความสะดวก	ประชาชนมีไฟฟ้าใช้อย่างทั่วถึง	ประชาชนหมู่ที่ ๕ หมู่ที่ ๕	กองช่าง อบต. โนนทอง ร่วมกับ สวม. ไฟฟ้า
๒๙	โครงการขยายเขตไฟฟ้าแรงต่ำ สายโพนเฒ่า - นาล้อม บ้านโพนเฒ่า หมู่ที่ ๕	เพื่อให้ประชาชนมีไฟฟ้าใช้อย่างทั่วถึง	ขยายเขตไฟฟ้าแรงต่ำระยะทางรวม ๑,๕๐๐ เมตร	๓๐๐,๐๐๐	-	-	-	-	๓๐๐,๐๐๐	ร้อยละ ๙๐ % ประชาชนที่สัญจรผ่านบริเวณนั้นได้รับความสะดวก	ประชาชนมีไฟฟ้าใช้อย่างทั่วถึง	ประชาชนหมู่ที่ ๕ หมู่ที่ ๕	กองช่าง อบต. โนนทอง ร่วมกับ สวม. ไฟฟ้า



๓๐	โครงการขยายเขตไฟฟ้าแรงต่ำ สายโหมทอง-ข้าวดาล บ้านโหมทอง หมู่ที่ ๖	เพื่อให้ประชาชนมีไฟฟ้าใช้อย่างทั่วถึง	ขยายเขตไฟฟ้าแรงต่ำระยะทางรวม ๒,๐๐๐ เมตร	-	๔๐๐,๐๐๐	-	-	-	ร้อยละ ๙๐% ประชาชนที่สัญจรผ่านบริเวณนั้นได้รับความสะดวก	ประชาชนมีไฟฟ้าใช้อย่างทั่วถึง	ประชาคมหมู่บ้าน หมู่ที่ ๖	กองช่าง อบต. โหมทอง ร่วมกับ สวม. ไฟฟ้า
๓๑	โครงการขยายเขตไฟฟ้าแรงต่ำ สายโหมทอง-ดอนตาล บ้านโหมทอง หมู่ที่ ๖	เพื่อให้ประชาชนมีไฟฟ้าใช้อย่างทั่วถึง	ขยายเขตไฟฟ้าแรงต่ำระยะทางรวม ๑,๐๐๐ เมตร	-	๒๐๐,๐๐๐	-	-	๒๐๐,๐๐๐	ร้อยละ ๙๐% ประชาชนที่สัญจรผ่านบริเวณนั้นได้รับความสะดวก	ประชาชนมีไฟฟ้าใช้อย่างทั่วถึง	ประชาคมหมู่บ้าน หมู่ที่ ๖	กองช่าง อบต. โหมทอง ร่วมกับ สวม. ไฟฟ้า
๓๒	โครงการขยายเขตไฟฟ้าแรงต่ำ ต่อจากถนนป่า บ้านโหมทอง-มาตาหาญ บ้านโหมทอง หมู่ที่ ๖	เพื่อให้ประชาชนมีไฟฟ้าใช้อย่างทั่วถึง	ขยายเขตไฟฟ้าแรงต่ำระยะทางรวม ๕๐๐ เมตร	-	๔๐๐,๐๐๐	-	-	๔๐๐,๐๐๐	ร้อยละ ๙๐% ประชาชนที่สัญจรผ่านบริเวณนั้นได้รับความสะดวก	ประชาชนมีไฟฟ้าใช้อย่างทั่วถึง	ประชาคมหมู่บ้าน หมู่ที่ ๖	กองช่าง อบต. โหมทอง ร่วมกับ สวม. ไฟฟ้า
๓๓	โครงการขยายเขตไฟฟ้าแรงต่ำ สายโหมทอง-ดอนตาล บ้านโหมทอง หมู่ที่ ๖	เพื่อให้ประชาชนมีไฟฟ้าใช้อย่างทั่วถึง	ขยายเขตไฟฟ้าแรงต่ำระยะทางรวม ๕๐๐ เมตร	๒๐๐,๐๐๐	-	-	-	๒๐๐,๐๐๐	ร้อยละ ๙๐% ประชาชนที่สัญจรผ่านบริเวณนั้นได้รับความสะดวก	ประชาชนมีไฟฟ้าใช้อย่างทั่วถึง	ประชาคมหมู่บ้าน หมู่ที่ ๖	กองช่าง อบต. โหมทอง ร่วมกับ สวม. ไฟฟ้า
๓๔	โครงการขยายเขตไฟฟ้าแรงต่ำ เพื่อการเกษตร สายตาโตน - สรางก่อ บ้านดอนตาล หมู่ที่ ๗	เพื่อให้ประชาชนมีไฟฟ้าใช้อย่างทั่วถึง	ขยายเขตไฟฟ้าแรงต่ำระยะทางรวม ๔,๐๐๐ เมตร	๔๐๐,๐๐๐	-	-	๔๐๐,๐๐๐	-	ร้อยละ ๙๐% ประชาชนที่สัญจรผ่านบริเวณนั้นได้รับความสะดวก	ประชาชนมีไฟฟ้าใช้อย่างทั่วถึง	ประชาคมหมู่บ้าน หมู่ที่ ๗	กองช่าง อบต. โหมทอง ร่วมกับ สวม. ไฟฟ้า

๓๕	โครงการติดตั้งหม้อแปลงไฟฟ้าพร้อมพัฒนาเป็นระบบ ๓ เฟส หน้าโรงเรียนดอนตาลดงบังวิทยา บ้านดอนตาล หมู่ที่ ๗	เพื่อพัฒนาระบบไฟฟ้าให้มีประสิทธิภาพและเพียงพอต่อการใช้งาน	ติดตั้งหม้อแปลง ๑ แห่ง และ พัฒนาระบบตามแบบที่กำหนด	-	-	๑๐๐,๐๐๐	-	-	ร้อยละ ๙๐% ประชาชนที่สัญจรผ่านบริเวณนั้นได้รับความสะดวก	ประชาชนมีไฟฟ้าใช้อย่างเพียงพอ กับความต้องการ	ประชาคมหมู่บ้าน หมู่ที่ ๗	กองช่าง อบต. โนนทอง ร่วมกับ ส.ม.ง. ไฟฟ้า
๓๖	โครงการติดตั้งหม้อแปลงไฟฟ้าพร้อมพัฒนาเป็นระบบ ๓ เฟส บ้านดงบัง หมู่ที่ ๔	เพื่อพัฒนาระบบไฟฟ้าให้มีประสิทธิภาพและเพียงพอต่อการใช้งาน	ติดตั้งหม้อแปลง ๑ แห่ง และ พัฒนาระบบตามแบบที่กำหนด	-	-	๕๐๐,๐๐๐	-	-	ร้อยละ ๙๐% ประชาชนที่สัญจรผ่านบริเวณนั้นได้รับความสะดวก	ประชาชนมีไฟฟ้าใช้อย่างเพียงพอ กับความต้องการ	ประชาคมหมู่บ้าน หมู่ที่ ๔	กองช่าง อบต. โนนทอง ร่วมกับ ส.ม.ง. ไฟฟ้า
๓๗	โครงการขยายเขตไฟฟ้าแรงต่ำ เพื่อการเกษตร สายวัดป่า - ขั้วโรงเรียนดอนตาลดงบังวิทยา บ้านดงบัง หมู่ที่ ๔	เพื่อให้ประชาชนมีไฟฟ้าใช้อย่างทั่วถึง	ขยายเขตไฟฟ้า แรงต่ำระยะทาง รวม ๑,๐๐๐ เมตร	๕๐๐,๐๐๐	-	-	๕๐๐,๐๐๐	-	ร้อยละ ๙๐% ประชาชนที่สัญจรผ่านบริเวณนั้นได้รับความสะดวก	ประชาชนมีไฟฟ้าใช้อย่างทั่วถึง	ประชาคมหมู่บ้าน หมู่ที่ ๔	กองช่าง อบต. โนนทอง ร่วมกับ ส.ม.ง. ไฟฟ้า
๓๘	โครงการขยายเขตไฟฟ้าแรงต่ำ เพื่อการเกษตร สายบ้านแม่อ้อย - ลีแยกหนองหม่น บ้านดงบัง หมู่ที่ ๔	เพื่อให้ประชาชนมีไฟฟ้าใช้อย่างทั่วถึง	ขยายเขตไฟฟ้า แรงต่ำระยะทาง รวม ๑,๐๐๐ เมตร	-	๕๐๐,๐๐๐	-	๕๐๐,๐๐๐	-	ร้อยละ ๙๐% ประชาชนที่สัญจรผ่านบริเวณนั้นได้รับความสะดวก	ประชาชนมีไฟฟ้าใช้อย่างทั่วถึง	ประชาคมหมู่บ้าน หมู่ที่ ๔	กองช่าง อบต. โนนทอง ร่วมกับ ส.ม.ง. ไฟฟ้า
๓๙	โครงการขยายเขตไฟฟ้าแรงต่ำ เพื่อการเกษตร สายบ้านตู้อยู่ - นาไผ่ - นาเตย บ้านดงบัง หมู่ที่ ๔	เพื่อให้ประชาชนมีไฟฟ้าใช้อย่างทั่วถึง	ขยายเขตไฟฟ้า แรงต่ำระยะทาง รวม ๕,๐๐๐ เมตร	๒,๐๐๐,๐๐๐	-	-	-	๒,๐๐๐,๐๐๐	ร้อยละ ๙๐% ประชาชนที่สัญจรผ่านบริเวณนั้นได้รับความสะดวก	ประชาชนมีไฟฟ้าใช้อย่างทั่วถึง	ประชาคมหมู่บ้าน หมู่ที่ ๔	กองช่าง อบต. โนนทอง ร่วมกับ ส.ม.ง. ไฟฟ้า

๔๐	โครงการขยายเขตไฟฟ้าแรงต่ำสายวัดดงบัง - สกมแยกบ้านคูหาเดิม บ้านดงบัง หมู่ที่ ๔	เพื่อให้ประชาชนมีไฟฟ้าใช้อย่างทั่วถึง	ขยายเขตไฟฟ้าแรงต่ำระยะทาง ๕๐๐ เมตร	-	๒๐๐,๐๐๐	-	๒๐๐,๐๐๐	๒๐๐,๐๐๐	-	๒๐๐,๐๐๐	ร้อยละ ๙๐ % ประชาชนที่สูญเสียความบริเวณนั้นได้รับความสะดวก	ประชาชนมีไฟฟ้าใช้อย่างทั่วถึง	ประมาณหมู่ที่ ๔ หมู่ที่ ๔	กองช่าง อบต. โนนทอง ร่วมกับ สกม. ไฟฟ้า
๔๑	โครงการขยายเขตไฟฟ้าแรงต่ำสายวัดป่า - นาพอตัด ดงบัง หมู่ที่ ๔	เพื่อให้ประชาชนมีไฟฟ้าใช้อย่างทั่วถึง	ขยายเขตไฟฟ้าแรงต่ำระยะทาง ๕๐๐ เมตร	๒๐๐,๐๐๐	-	๒๐๐,๐๐๐	๒๐๐,๐๐๐	-	๒๐๐,๐๐๐	-	ร้อยละ ๙๐ % ประชาชนที่สูญเสียความบริเวณนั้นได้รับความสะดวก	ประชาชนมีไฟฟ้าใช้อย่างทั่วถึง	ประมาณหมู่ที่ ๔ หมู่ที่ ๔	กองช่าง อบต. โนนทอง ร่วมกับ สกม. ไฟฟ้า
๔๒	โครงการขยายเขตไฟฟ้าแรงต่ำจากบ้านคูหา - โรงสีชุมชน บ้านนาไธ หมู่ที่ ๙	เพื่อให้ประชาชนมีไฟฟ้าใช้อย่างทั่วถึง	ขยายเขตไฟฟ้าแรงต่ำระยะทาง ๕๐๐ เมตร	๒๐๐,๐๐๐	-	๒๐๐,๐๐๐	๒๐๐,๐๐๐	๒๐๐,๐๐๐	-	๒๐๐,๐๐๐	ร้อยละ ๙๐ % ประชาชนที่สูญเสียความบริเวณนั้นได้รับความสะดวก	ประชาชนมีไฟฟ้าใช้อย่างทั่วถึง	ประมาณหมู่ที่ ๙ หมู่ที่ ๙	กองช่าง อบต. โนนทอง ร่วมกับ สกม. ไฟฟ้า
๔๓	โครงการขยายเขตไฟฟ้าแรงต่ำสายจากที่พักลงมี - บ้านสร้างก่อ บ้านนาเดย หมู่ที่ ๑๐	เพื่อให้ประชาชนมีไฟฟ้าใช้อย่างทั่วถึง	ขยายเขตไฟฟ้าแรงต่ำระยะทาง ๒,๐๐๐ เมตร	๔๐๐,๐๐๐	-	๔๐๐,๐๐๐	๔๐๐,๐๐๐	๔๐๐,๐๐๐	-	๔๐๐,๐๐๐	ร้อยละ ๙๐ % ประชาชนที่สูญเสียความบริเวณนั้นได้รับความสะดวก	ประชาชนมีไฟฟ้าใช้อย่างทั่วถึง	ประมาณหมู่ที่ ๑๐ หมู่ที่ ๑๐	กองช่าง อบต. โนนทอง ร่วมกับ สกม. ไฟฟ้า
๔๔	โครงการขยายเขตไฟฟ้าแรงต่ำเพื่อการเกษตรสาขานาเดย - สร้างก่อ บ้านนาเดย หมู่ที่ ๑๐	เพื่อให้ประชาชนมีไฟฟ้าใช้อย่างทั่วถึง	ขยายเขตไฟฟ้าแรงต่ำระยะทางรวม ๒,๐๐๐ เมตร	๔๐๐,๐๐๐	-	๔๐๐,๐๐๐	๔๐๐,๐๐๐	๔๐๐,๐๐๐	-	๔๐๐,๐๐๐	ร้อยละ ๙๐ % ประชาชนที่สูญเสียความบริเวณนั้นได้รับความสะดวก	ประชาชนมีไฟฟ้าใช้อย่างเพียงพอ กับความต้องการ	ประมาณหมู่ที่ ๑๐ หมู่ที่ ๑๐	กองช่าง อบต. โนนทอง ร่วมกับ สกม. ไฟฟ้า

๔๕	โครงการขยายเขตไฟฟ้าแรงต่ำสายชั้นโรงเรียนบ้านโนนทองโนนหวาย - ป่าช้าบ้านโนนหวาย หมู่ที่ ๑๑	เพื่อให้ประชาชนมีไฟฟ้าใช้อย่างทั่วถึง	ขยายเขตไฟฟ้าแรงต่ำระยะทาง ๕๐๐ เมตร	-	๒๐๐,๐๐๐	-	-	-	๒๐๐,๐๐๐	ร้อยละ ๙๐ % ประชาชนที่สัญจรผ่านบริเวณนั้นได้รับความสะดวก	ประชาชนมีไฟฟ้าใช้อย่างทั่วถึง	ประชาคมหมู่บ้าน หมู่ที่ ๑๑	กองช่าง อบต.โนนทอง ร่วมกับ ส.นง.ไฟฟ้า
๔๖	โครงการขยายเขตไฟฟ้าแรงต่ำ (พร้อมสายพาดทับ) สายป่าช้าบ้านดอนตาล บ้านดอนตาล หมู่ที่ ๑๒	เพื่อให้ประชาชนมีไฟฟ้าใช้อย่างทั่วถึง	ขยายเขตไฟฟ้าแรงต่ำระยะทางรวม ๓๐๐ เมตร	๑๐๐,๐๐๐	-	-	-	-	-	ร้อยละ ๙๐ % ประชาชนที่สัญจรผ่านบริเวณนั้นได้รับความสะดวก	ประชาชนมีไฟฟ้าใช้อย่างทั่วถึง	ประชาคมหมู่บ้าน หมู่ที่ ๑๒	กองช่าง อบต.โนนทอง ร่วมกับ ส.นง.ไฟฟ้า
๔๗	โครงการติดตั้งหม้อแปลงไฟฟ้าพร้อมพัฒนาเป็นระบบ ๓ เฟส นาไฮ - ปอเกลือ บ้านดอนตาล หมู่ที่ ๑๒	เพื่อพัฒนาระบบไฟฟ้าให้มีประสิทธิภาพและเพียงพอต่อการใช้งาน	ติดตั้งหม้อแปลง ๑ แห่ง และ พัฒนาระบบตามแบบที่กำหนด	-	๑๐๐,๐๐๐	-	-	-	-	ร้อยละ ๙๐ % ประชาชนที่สัญจรผ่านบริเวณนั้นได้รับความสะดวก	ประชาชนมีไฟฟ้าใช้อย่างเพียงพอ กับความต้องการ	ประชาคมหมู่บ้าน หมู่ที่ ๑๒	กองช่าง อบต.โนนทอง ร่วมกับ ส.นง.ไฟฟ้า
๔๘	โครงการติดตั้งหม้อแปลงไฟฟ้า และพัฒนาเป็นระบบ ๓ เฟส บ้านดงบัง หมู่ที่ ๑๓	เพื่อพัฒนาระบบไฟฟ้าให้มีประสิทธิภาพและเพียงพอต่อการใช้งาน	ติดตั้งหม้อแปลง ๑ แห่ง และ พัฒนาระบบตามแบบที่กำหนด	-	-	-	-	-	๓๐๐,๐๐๐	ร้อยละ ๙๐ % ประชาชนที่สัญจรผ่านบริเวณนั้นได้รับความสะดวก	ประชาชนมีไฟฟ้าใช้อย่างเพียงพอ กับความต้องการ	ประชาคมหมู่บ้าน หมู่ที่ ๑๓	กองช่าง อบต.โนนทอง ร่วมกับ ส.นง.ไฟฟ้า
๔๙	โครงการขยายเขตไฟฟ้าแรงต่ำสายบ้านบุญ - สามแยกคูศร บ้านดงบัง หมู่ที่ ๑๓	เพื่อให้ประชาชนมีไฟฟ้าใช้อย่างทั่วถึง	ขยายเขตไฟฟ้าแรงต่ำระยะทาง ๓๐๐ เมตร	-	๖๐๐,๐๐๐	-	-	-	๖๐๐,๐๐๐	ร้อยละ ๙๐ % ประชาชนที่สัญจรผ่านบริเวณนั้นได้รับความสะดวก	ประชาชนมีไฟฟ้าใช้อย่างทั่วถึง	ประชาคมหมู่บ้าน หมู่ที่ ๑๓	กองช่าง อบต.โนนทอง ร่วมกับ ส.นง.ไฟฟ้า
๕๐	โครงการขยายเขตไฟฟ้าแรงต่ำจากพอแซม - บ้านนายติ ดงบัง หมู่ที่ ๑๓	เพื่อให้ประชาชนมีไฟฟ้าใช้อย่างทั่วถึง	ขยายเขตไฟฟ้าแรงต่ำระยะทาง ๑,๐๐๐ เมตร	-	๔๐๐,๐๐๐	-	-	-	๔๐๐,๐๐๐	ร้อยละ ๙๐ % ประชาชนที่สัญจรผ่านบริเวณนั้นได้รับความสะดวก	ประชาชนมีไฟฟ้าใช้อย่างทั่วถึง	ประชาคมหมู่บ้าน หมู่ที่ ๑๓	กองช่าง อบต.โนนทอง ร่วมกับ ส.นง.ไฟฟ้า

๕๑	โครงการขยายเขตไฟฟ้าแรงต่ำรอบอโศกหลวง บ้านดงบัง หมู่ที่ ๑๓	เพื่อให้ประชาชนมีไฟฟ้าใช้อย่างทั่วถึง	ขยายเขตไฟฟ้าแรงต่ำระยะทาง ๕๐๐ เมตร	๒๐๐,๐๐๐	-	-	-	๒๐๐,๐๐๐	-	ร้อยละ ๙๐ % ประชาชนที่สัญจรผ่านบริเวณนั้นได้รับความสะดวก	ประชาชนมีไฟฟ้าใช้อย่างทั่วถึง	ประมาณหมู่บ้าน หมู่ที่ ๑๓ หมู่ที่ ๑๓	กองช่าง อบต. โนนทอง ร่วมกับ ส.น.ง. ไฟฟ้า
๕๒	โครงการขยายเขตไฟฟ้าแรงต่ำสายนาไฮ - แหยมทอง บ้านนาไฮ หมู่ที่ ๑๔	เพื่อให้ประชาชนมีไฟฟ้าใช้อย่างทั่วถึง	ขยายเขตไฟฟ้าแรงต่ำ ระยะทาง รวม ๒,๐๐๐ เมตร	๔๐๐,๐๐๐	-	-	-	๔๐๐,๐๐๐	-	ประชาชนได้รับความสะดวกสบายมีไฟฟ้าใช้อย่างทั่วถึง	ประชาชนมีไฟฟ้าใช้อย่างทั่วถึง	ประมาณหมู่บ้าน หมู่ที่ ๑๔	กองช่าง อบต. โนนทอง ร่วมกับ ส.น.ง. ไฟฟ้า
๕๓	โครงการขยายเขตไฟฟ้าแรงต่ำสายนาไฮ - นาเดย บ้านนาไฮ หมู่ที่ ๑๔	เพื่อให้ประชาชนมีไฟฟ้าใช้อย่างทั่วถึง	ขยายเขตไฟฟ้าแรงต่ำ ระยะทาง รวม ๒,๐๐๐ เมตร	๔๐๐,๐๐๐	-	-	-	๔๐๐,๐๐๐	-	ประชาชนได้รับความสะดวกสบายมีไฟฟ้าใช้อย่างทั่วถึง	ประชาชนมีไฟฟ้าใช้อย่างทั่วถึง	ประมาณหมู่บ้าน หมู่ที่ ๑๔	กองช่าง อบต. โนนทอง ร่วมกับ ส.น.ง. ไฟฟ้า
๕๔	โครงการขยายเขตไฟฟ้าแรงต่ำจากบ้านพอแบงค์ - นาตุ้ตึก บ้านนาไฮ หมู่ที่ ๑๔	เพื่อให้ประชาชนมีไฟฟ้าใช้อย่างทั่วถึง	ขยายเขตไฟฟ้าแรงต่ำระยะทาง ๑,๐๐๐ เมตร	-	-	-	๔๐๐,๐๐๐	-	๔๐๐,๐๐๐	ร้อยละ ๙๐ % ประชาชนที่สัญจรผ่านบริเวณนั้นได้รับความสะดวก	ประชาชนมีไฟฟ้าใช้อย่างทั่วถึง	ประมาณหมู่บ้าน หมู่ที่ ๑๔	กองช่าง อบต. โนนทอง ร่วมกับ ส.น.ง. ไฟฟ้า
๕๕	โครงการขยายเขตไฟฟ้าแรงต่ำสายป่าช้า - บ้านนาเดย หมู่ที่ ๑๔	เพื่อให้ประชาชนมีไฟฟ้าใช้อย่างทั่วถึง	ขยายเขตไฟฟ้าแรงต่ำ ระยะทาง รวม ๑,๐๐๐ เมตร	๔๐๐,๐๐๐	-	-	-	๔๐๐,๐๐๐	-	ประชาชนได้รับความสะดวกสบายมีไฟฟ้าใช้อย่างทั่วถึง	ประชาชนมีไฟฟ้าใช้อย่างทั่วถึง	ประมาณหมู่บ้าน หมู่ที่ ๑๔	กองช่าง อบต. โนนทอง ร่วมกับ ส.น.ง. ไฟฟ้า

๕๖	โครงการขยายเขตไฟฟ้าแรงต่ำสายแยกนาโดยแหล่งทอง - นาตู้จุง บ้านนาเดย หมู่ที่ ๑๕	เพื่อให้ประชาชนมีไฟฟ้าใช้อย่างทั่วถึง	ขยายเขตไฟฟ้าแรงต่ำ ระยะทางรวม ๑.๐๐๐ เมตร	-	-	๕๐๐.๐๐๐	-	๕๐๐.๐๐๐	ประชาชนได้รับความสะดวกสบายมีไฟฟ้าใช้อย่างทั่วถึง	ประชาชนมีไฟฟ้าใช้อย่างทั่วถึง	ประชาชนหมู่ที่ ๑๕ หมู่ที่ ๑๕	กองช่าง อบต. โนนทอง ร่วมกับ สทง. ไฟฟ้า
๕๗	โครงการขยายเขตไฟฟ้าแรงต่ำสายแยกถนนสายหลัก - นาตู้เดื่อน บ้านนาเดย หมู่ที่ ๑๕	เพื่อให้ประชาชนมีไฟฟ้าใช้อย่างทั่วถึง	ขยายเขตไฟฟ้าแรงต่ำ ระยะทางรวม ๑.๐๐๐ เมตร	-	-	๕๐๐.๐๐๐	-	๕๐๐.๐๐๐	ประชาชนได้รับความสะดวกสบายมีไฟฟ้าใช้อย่างทั่วถึง	ประชาชนมีไฟฟ้าใช้อย่างทั่วถึง	ประชาชนหมู่ที่ ๑๕ หมู่ที่ ๑๕	กองช่าง อบต. โนนทอง ร่วมกับ สทง. ไฟฟ้า
๕๘	โครงการขยายเขตไฟฟ้าแรงต่ำสายแยกถนนสายนาเดย - โนนธาตุ บ้านนาเดย หมู่ที่ ๑๕	เพื่อให้ประชาชนมีไฟฟ้าใช้อย่างทั่วถึง	ขยายเขตไฟฟ้าแรงต่ำ ระยะทางรวม ๑.๐๐๐ เมตร	๕๐๐.๐๐๐	-	-	-	๕๐๐.๐๐๐	ประชาชนได้รับความสะดวกสบายมีไฟฟ้าใช้อย่างทั่วถึง	ประชาชนมีไฟฟ้าใช้อย่างทั่วถึง	ประชาชนหมู่ที่ ๑๕ หมู่ที่ ๑๕	กองช่าง อบต. โนนทอง ร่วมกับ สทง. ไฟฟ้า
๕๙	โครงการขยายเขตไฟฟ้าแรงสูง พร้อมหม้อแปลงไฟฟ้า สายบ้านดง - ชัยเจริญ บ้านดง หมู่ที่ ๒	เพื่อให้ประชาชนมีไฟฟ้าใช้อย่างทั่วถึง	ขยายเขตไฟฟ้าแรงสูง ระยะทางรวม ๕.๐๐๐ เมตร	-	๕๐๐.๐๐๐	-	-	๕๐๐.๐๐๐	ร้อยละ ๙๐% ประชาชนที่สัญจรผ่านบริเวณนั้นได้รับความสะดวก	ประชาชนมีไฟฟ้าใช้อย่างทั่วถึง	ประชาชนหมู่ที่ ๒ หมู่ที่ ๒	กองช่าง อบต. โนนทอง ร่วมกับ สทง. ไฟฟ้า
๖๐	โครงการขยายเขตไฟฟ้าแรงสูง พร้อมหม้อแปลงไฟฟ้า สายบ้านโพม - สี่แยกถนนบ้านดง - โนนแดง บ้านโพม หมู่ที่ ๓	เพื่อให้ประชาชนมีไฟฟ้าใช้อย่างทั่วถึง	ขยายเขตไฟฟ้าแรงสูง ระยะทางรวม ๕.๐๐๐ เมตร	๕๐๐.๐๐๐	-	-	-	๕๐๐.๐๐๐	ร้อยละ ๙๐% ประชาชนที่สัญจรผ่านบริเวณนั้นได้รับความสะดวก	ประชาชนมีไฟฟ้าใช้อย่างทั่วถึง	ประชาชนหมู่ที่ ๓ หมู่ที่ ๓	กองช่าง อบต. โนนทอง ร่วมกับ สทง. ไฟฟ้า

๖๑	โครงการขยายเขต ไฟฟ้าแรงสูง พร้อมหม้อ แปลง สายโมโนคู่ - นาล้อม บ้านโมนคู่ หมู่ที่ ๕	เพื่อให้ประชาชนมี ไฟฟ้าใช้อย่างทั่วถึง	ขยายเขต ไฟฟ้าแรงสูง พร้อมหม้อแปลง ระยะทาง ๕.๐๐๐ เมตร	-	๑,๐๐๐,๐๐๐	-	-	๑,๐๐๐,๐๐๐	ร้อยละ ๙๐ % ประชาชนที่สัญจรผ่าน บริเวณนั้นได้รับความ สะดวก	ประชาชนมีไฟฟ้า ใช้อย่างทั่วถึง	ประมาณ หมู่บ้าน หมู่ที่ ๕	กองช่าง อบต. โนนทอง ร่วมกับ สวม. ไฟฟ้า
๖๒	โครงการขยายเขต ไฟฟ้าแรงสูง พร้อมหม้อ แปลงไฟฟ้า สายจากสาม แยกหนองจูลีบ - สร้างก่อ บ้านดอนตาล หมู่ที่ ๗	เพื่อให้ประชาชนมี ไฟฟ้าใช้อย่างทั่วถึง	ขยายเขต ไฟฟ้าแรงสูง พร้อมหม้อแปลง ระยะทางรวม ๕,๐๐๐ เมตร	๕๐๐,๐๐๐	-	-	๕๐๐,๐๐๐	ร้อยละ ๙๐% ประชาชนที่สัญจร ผ่านบริเวณนั้นได้รับ ความสะดวก	ประชาชนมี ไฟฟ้าใช้อย่าง ทั่วถึง	ประมาณ หมู่บ้าน หมู่ที่ ๗	กองช่าง อบต. โนนทอง ร่วมกับ สวม. ไฟฟ้า	
๖๓	โครงการขยายเขต ไฟฟ้าแรงสูง พร้อมหม้อ แปลง สายนาพออยู่ - นาไฮ บ้านดงบัง หมู่ที่ ๘	เพื่อให้ประชาชนมี ไฟฟ้าใช้อย่างทั่วถึง	ขยายเขต ไฟฟ้าแรงสูง พร้อมหม้อแปลง ระยะทาง ๕,๐๐๐ เมตร	-	๕๐๐,๐๐๐	-	๕๐๐,๐๐๐	ร้อยละ ๙๐ % ประชาชนที่สัญจรผ่าน บริเวณนั้นได้รับความ สะดวก	ประชาชนมีไฟฟ้า ใช้อย่างทั่วถึง	ประมาณ หมู่บ้าน หมู่ที่ ๘	กองช่าง อบต. โนนทอง ร่วมกับ สวม. ไฟฟ้า	
๖๔	โครงการขยายเขต ไฟฟ้าแรงสูง พร้อมหม้อ แปลงไฟฟ้า สายนาเตย - สร้างก่อ บ้านนาเตย หมู่ที่ ๑๐	เพื่อให้ประชาชนมี ไฟฟ้าใช้อย่างทั่วถึง	ขยายเขต ไฟฟ้าแรงสูง พร้อมหม้อแปลง ระยะทาง ๕,๐๐๐ เมตร	-	๕๐๐,๐๐๐	-	๕๐๐,๐๐๐	ร้อยละ ๙๐% ประชาชนที่สัญจร ผ่านบริเวณนั้นได้รับ ความสะดวก	ประชาชนมี ไฟฟ้าใช้อย่าง ทั่วถึง	ประมาณ หมู่บ้าน หมู่ที่ ๑๐	กองช่าง อบต. โนนทอง ร่วมกับ สวม. ไฟฟ้า	
๖๕	โครงการขยายเขต ไฟฟ้าแรงสูง พร้อมหม้อ แปลง สายนาพออีดี - ทำ ข้าม บ้านดงบัง หมู่ที่ ๑๓	เพื่อให้ประชาชนมี ไฟฟ้าใช้อย่างทั่วถึง	ขยายเขต ไฟฟ้าแรงสูง พร้อมหม้อแปลง ระยะทาง ๒,๐๐๐ เมตร	๕๐๐,๐๐๐	-	๕๐๐,๐๐๐	๕๐๐,๐๐๐	ร้อยละ ๙๐ % ประชาชนที่สัญจรผ่าน บริเวณนั้นได้รับความ สะดวก	ประชาชนมีไฟฟ้า ใช้อย่างทั่วถึง	ประมาณ หมู่บ้าน หมู่ที่ ๑๓	กองช่าง อบต. โนนทอง ร่วมกับ สวม. ไฟฟ้า	
รวม	๖๕ โครงการ	-	-	๑๒,๗๙๐,๐๐๐	๓,๕๒๕,๐๐๐	๕๔๐,๐๐๐	๖,๔๙๐,๐๐๐	๑๔,๕๒๕,๐๐๐	-	-	-	-

รายละเอียดโครงการพัฒนา

ที่นำมาจากแผนพัฒนาหมู่บ้านและแผนพัฒนาชุมชน

แผนพัฒนาท้องถิ่น (พ.ศ. ๒๕๖๖ - ๒๕๗๐)

องค์การบริหารส่วนตำบลโนนทอง อำเภอบ้านผือ จังหวัดอุดรธานี

ก. ยุทธศาสตร์ชาติ ๒๐ ปี ยุทธศาสตร์ที่ ๕ การสร้างการเติบโตบนคุณภาพชีวิตที่เป็นมิตรต่อสิ่งแวดล้อม

ข. แผนพัฒนาเศรษฐกิจและสังคมแห่งชาติ ฉบับที่ ๑๓ หมายเหตุที่ ๑๐ ไทยมีเศรษฐกิจหมุนเวียนและสังคมคาร์บอนต่ำ

ค. Sustainable Development Goals: SDGs เป้าหมายที่ ๑๕ ปกป้องฟื้นฟู และสนับสนุนการใช้ระบบนิเวศบนบกอย่างยั่งยืน จัดการป่าไม้อย่างยั่งยืนต่อสู้การกลายสภาพเป็นทะเลทราย

เป้าประสงค์ที่ ๑๑ ส่งเสริมการดำเนินการด้านการบริการจัดการป่าไม้ทุกประเภทอย่างยั่งยืน หยุดยั้งการตัดไม้ทำลายป่า ฟื้นฟูป่าที่เสื่อมโทรม และเพิ่มการปลูกป่าและฟื้นฟูป่าทั่วโลก

ง. ยุทธศาสตร์จังหวัดที่ ๔. การจัดการทรัพยากรธรรมชาติและสิ่งแวดล้อมเพื่อการใช้ประโยชน์อย่างยั่งยืน

จ. ยุทธศาสตร์การพัฒนาของ อบท. ในเขตจังหวัดที่ ๕. การจัดการทรัพยากรธรรมชาติและสิ่งแวดล้อมเพื่อการใช้ประโยชน์อย่างยั่งยืน

๔. ยุทธศาสตร์การพัฒนาตำบลโนนทอง

กลยุทธ์ ส่งเสริมการอนุรักษ์ฟื้นฟูและบริหารจัดการทรัพยากรธรรมชาติและสิ่งแวดล้อม

๔.๑ แผนงานการเกษตร

ที่	โครงการ	วัตถุประสงค์	เป้าหมาย (ผลผลิตของโครงการ)	งบประมาณ				ตัวชี้วัด (KPI)	ผลที่คาดว่าจะได้รับ	ที่มาของโครงการ	หน่วยงานที่รับผิดชอบหลัก
				๒๕๖๖ (บาท)	๒๕๖๗ (บาท)	๒๕๖๘ (บาท)	๒๕๖๙ (บาท)				
๑	โครงการชุดลดก ลำห้วยกลางทุ่ง บ้านคู หมู่ที่ ๑	เพื่อพัฒนาแหล่งกักเก็บน้ำ เพื่อการเกษตรซึ่งทำให้ ประชาชนมีน้ำเพื่อ การเกษตรอย่างเพียงพอ	ชุดลดก ตามแบบ พื้นที่ระยะทาง ๕,๐๐๐ เมตร	-	-	๔๐๐,๐๐๐	-	ร้อยละ ๙๐ % พื้นที่ได้รับการ ชุดลดกประชาชน มีน้ำใช้อย่าง พอเพียง	ประชาชน หมู่บ้าน หมู่ที่ ๑	กองช่าง อบต.โนนทอง	



๒	โครงการขุดลอก กุดเค็ลือใหม่ บ้านคู หมู่ที่ ๑	เพื่อพัฒนาแหล่งกักเก็บน้ำ เพื่อการเกษตรซึ่งทำให้ ประชาชนมีน้ำเพื่อการ การเกษตรอย่างเพียงพอ	ขุดลอกลำห้วย ตามแบบ	๕๐๐,๐๐๐	-	-	-	-	ร้อยละ ๙๐ % พื้นที่ได้รับการ ขุดลอกประชาชน มีน้ำใช้อย่าง พอเพียง	ประชาชนมี น้ำเพื่อ การเกษตร อย่างเพียงพอ	ประชาคม หมู่บ้าน หมู่ที่ ๑	กองช่าง อบต.โนนทอง
๓	โครงการขุดลอก กุดหลง บ้านคู หมู่ที่ ๑	เพื่อพัฒนาแหล่งกักเก็บน้ำ เพื่อการเกษตรซึ่งทำให้ ประชาชนมีน้ำเพื่อ การเกษตรอย่างเพียงพอ	ขุดลอกลำห้วย ตามแบบ	-	๕๐๐,๐๐๐	-	-	-	ร้อยละ ๙๐ % พื้นที่ได้รับการ ขุดลอกประชาชน มีน้ำใช้อย่าง พอเพียง	ประชาชนมี น้ำเพื่อ การเกษตร อย่างเพียงพอ	ประชาคม หมู่บ้าน หมู่ที่ ๑	กองช่าง อบต.โนนทอง
๔	โครงการขุดลอก ลำห้วยกุดน้ำ หมาก บ้านคู หมู่ที่ ๑	เพื่อพัฒนาแหล่งกักเก็บน้ำ เพื่อการเกษตรซึ่งทำให้ ประชาชนมีน้ำเพื่อ การเกษตรอย่างเพียงพอ	ขุดลอก ตามแบบ พื้นที่ระยะทาง ๔๐๐ เมตร	๖๔,๐๐๐	-	-	-	-	ร้อยละ ๙๐ % พื้นที่ได้รับการ ขุดลอกประชาชน มีน้ำใช้อย่าง พอเพียง	ประชาชนมี น้ำเพื่อ การเกษตร อย่างเพียงพอ	ประชาคม หมู่บ้าน หมู่ที่ ๑	กองช่าง อบต.โนนทอง
๕	โครงการขุดลอก หนองกุดดล บ้านคู หมู่ที่ ๑	เพื่อพัฒนาแหล่งกักเก็บน้ำ เพื่อการเกษตรซึ่งทำให้ ประชาชนมีน้ำเพื่อ การเกษตรอย่างเพียงพอ	ขุดลอกลำห้วย ตามแบบ	-	๕๐๐,๐๐๐	-	-	-	ร้อยละ ๙๐ % พื้นที่ได้รับการ ขุดลอกประชาชน มีน้ำใช้อย่าง พอเพียง	ประชาชนมี น้ำเพื่อ การเกษตร อย่างเพียงพอ	ประชาคม หมู่บ้าน หมู่ที่ ๑	กองช่าง อบต.โนนทอง

๖	โครงการขุดลอก ลำห้วยกลางทุ่ง บ้านดง หมู่ที่ ๒	เพื่อพัฒนาแหล่งกักเก็บน้ำ เพื่อการเกษตรซึ่งทำให้ ประชาชนมีน้ำเพื่อ การเกษตรอย่างเพียงพอ	ขุดลอกลำห้วย ตามแบบ ระยะทาง ๓๐๐	-	-	๕๐๐.๐๐๐	-	-	ร้อยละ ๙๐ % พื้นที่ได้รับการ ขุดลอกประชาชน มีน้ำใช้อย่าง พอเพียง	ประชาชนมี น้ำเพื่อ การเกษตร อย่างเพียงพอ	ประชาคม หมู่บ้าน หมู่ที่ ๒	กองช่าง อบต.โนนทอง
๗	โครงการขุดลอก ลำห้วยชิต บ้าน ดง หมู่ที่ ๒	เพื่อพัฒนาแหล่งกักเก็บน้ำ เพื่อการเกษตรซึ่งทำให้ ประชาชนมีน้ำเพื่อ การเกษตรอย่างเพียงพอ	ขุดลอกลำห้วย ตามแบบ ระยะทาง ๓๐๐ เมตร	-	๕๐.๐๐๐	-	-	-	ร้อยละ ๙๐ % พื้นที่ได้รับการ ขุดลอกประชาชน มีน้ำใช้อย่าง พอเพียง	ประชาชนมี น้ำเพื่อ การเกษตร อย่างเพียงพอ	ประชาคม หมู่บ้าน หมู่ที่ ๒	กองช่าง อบต.โนนทอง
๘	ขุดลอกลำห้วย คำฝักทวน บ้าน โนนตุ้ หมู่ที่ ๕	เพื่อพัฒนาแหล่งกักเก็บน้ำ เพื่อการเกษตรซึ่งทำให้ ประชาชนมีน้ำเพื่อ การเกษตรอย่างเพียงพอ	ขุดลอกลำห้วย ตามแบบ ระยะทาง ๓.๐๐๐ เมตร	-	-	-	๒๕๐.๐๐๐	๒๕๐.๐๐๐	ร้อยละ ๙๐ % พื้นที่ได้รับการ ขุดลอกประชาชน มีน้ำใช้อย่าง พอเพียง	ประชาชนมี น้ำเพื่อ การเกษตร อย่างเพียงพอ	ประชาคม หมู่บ้าน หมู่ที่ ๕	กองช่าง อบต.โนนทอง
๙	ขุดลอกหนองจ เล็บ บ้านดอน ตาล หมู่ที่ ๗	เพื่อพัฒนาแหล่งกักเก็บน้ำ เพื่อการเกษตรซึ่งทำให้ ประชาชนมีน้ำเพื่อ การเกษตรอย่างเพียงพอ	ขุดลอก ตามแบบ	-	-	-	-	๑.๐๐๐.๐๐๐	ร้อยละ ๙๐ % พื้นที่ได้รับการ ขุดลอกประชาชน มีน้ำใช้อย่าง พอเพียง	ประชาชนมี น้ำเพื่อ การเกษตร อย่างเพียงพอ	ประชาคม หมู่บ้าน หมู่ที่ ๗	กองช่าง อบต.โนนทอง

๑๐	ชุดออกลำห้วย งาว บ้านนาไธ หมู่ที่ ๙	เพื่อพัฒนาแหล่งกักเก็บน้ำ เพื่อการเกษตรซึ่งทำให้ ประชาชนมีน้ำเพื่อ การเกษตรอย่างเพียงพอ	ชุดออกลำห้วย ตามแบบ	-	๕๐๐,๐๐๐	-	-	-	-	ร้อยละ ๙๐ % พื้นที่ได้รับการ ชุดออกประชาชน มีน้ำใช้อย่าง พอเพียง	ประชาชนมี น้ำเพื่อ การเกษตร อย่างเพียงพอ	ประชาคม หมู่บ้าน หมู่ที่ ๙	กองช่าง อบต.โนนทอง
๑๑	ชุดออกลำห้วย จากสะพานนาดี คำ - นาพ่อง บ้านนาไธ หมู่ที่ ๙	เพื่อพัฒนาแหล่งกักเก็บน้ำ เพื่อการเกษตรซึ่งทำให้ ประชาชนมีน้ำเพื่อ การเกษตรอย่างเพียงพอ	ชุดออกลำห้วย ตามแบบ	-	-	-	-	๔๐,๐๐๐	-	ร้อยละ ๙๐ % พื้นที่ได้รับการ ชุดออกประชาชน มีน้ำใช้อย่าง พอเพียง	ประชาชนมี น้ำเพื่อ การเกษตร อย่างเพียงพอ	ประชาคม หมู่บ้าน หมู่ที่ ๙	กองช่าง อบต.โนนทอง
๑๒	โครงการชุดออก หนองป่าช้า บ้าน โนนหวาย หมู่ที่ ๑๑	เพื่อพัฒนาแหล่งกักเก็บน้ำ เพื่อการเกษตรซึ่งทำให้ ประชาชนมีน้ำเพื่อ การเกษตรอย่างเพียงพอ	ชุดออก ตามแบบ	-	-	๕,๐๐๐,๐๐๐	-	-	-	ร้อยละ ๙๐ % พื้นที่ได้รับการ ชุดออกประชาชน มีน้ำใช้อย่าง พอเพียง	ประชาชนมี น้ำเพื่อ การเกษตร อย่างเพียงพอ	ประชาคม หมู่บ้าน หมู่ที่ ๑๑	กองช่าง อบต.โนนทอง
๑๓	ชุดออกหนองนา ดูล บ้านดงตาล หมู่ที่ ๑๒	เพื่อพัฒนาแหล่งกักเก็บน้ำ เพื่อการเกษตรซึ่งทำให้ ประชาชนมีน้ำเพื่อ การเกษตรอย่างเพียงพอ	ชุดออกลำห้วย ตามแบบ	-	-	-	๕๐๐,๐๐๐	-	-	ร้อยละ ๙๐ % พื้นที่ได้รับการ ชุดออกประชาชน มีน้ำใช้อย่าง พอเพียง	ประชาชนมี น้ำเพื่อ การเกษตร อย่างเพียงพอ	ประชาคม หมู่บ้าน หมู่ที่ ๑๒	กองช่าง อบต.โนนทอง

๑๔	โครงการขุดลอก ลำห้วยพุง บ้าน นาไฮ หมู่ที่ ๑๔	เพื่อพัฒนาระบบกักเก็บน้ำ เพื่อการเกษตรของ ประชาชนในพื้นที่ให้มีน้ำ เพียงพอต่อการประกอบ อาชีพ	ขุดลอกลำห้วย ตามแบบ ระยะทาง ๑.๐๐๐ เมตร	-	๕๐๐,๐๐๐	-	-	-	ร้อยละ ๙๐ % พื้นที่ได้รับการ ขุดลอกประชาชน มีน้ำใช้อย่าง พอเพียง	ประชาชนมี น้ำเพื่อ การเกษตร อย่างเพียงพอ	ประชาคม หมู่บ้าน หมู่ที่ ๑๔	กองช่าง อบต.โนนทอง
๑๕	โครงการขุดลอก ลำห้วยพุง ตอนล่าง บ้าน นาไฮ หมู่ที่ ๑๔	เพื่อพัฒนาแหล่งกักเก็บน้ำ เพื่อการเกษตรซึ่งทำให้ ประชาชนมีน้ำเพื่อ การเกษตรอย่างเพียงพอ	ขุดลอกลำห้วย ตามแบบ ระยะทาง ๑.๐๐๐ เมตร	-	-	๕๐๐,๐๐๐	-	-	ร้อยละ ๙๐ % พื้นที่ได้รับการ ขุดลอกประชาชน มีน้ำใช้อย่าง พอเพียง	ประชาชนมี น้ำเพื่อ การเกษตร อย่างเพียงพอ	ประชาคม หมู่บ้าน หมู่ที่ ๑๔	กองช่าง อบต.โนนทอง
๑๖	ขุดลอกลำห้วย งาว บ้านมาเดย หมู่ที่ ๑๕	เพื่อพัฒนาระบบกักเก็บน้ำ เพื่อการเกษตรของ ประชาชนในพื้นที่ให้มีน้ำ เพียงพอต่อการประกอบ อาชีพ	ขุดลอกลำห้วย ตามแบบ	-	-	๕๐๐,๐๐๐	-	-	พื้นที่ได้รับการ ขุดลอกประชาชน มีน้ำใช้อย่าง พอเพียงมากขึ้น	ประชาชนมี น้ำเพื่อ การเกษตร อย่างเพียงพอ	ประชาคม หมู่บ้าน หมู่ที่ ๑๕	กองช่าง อบต.โนนทอง
๑๗	โครงการก่อสร้าง ฝายน้ำล้น เขื่อนประสงค์ ข้ามลำห้วยกุดคำ บ้านคู หมู่ที่ ๑	เพื่อพัฒนาระบบกักเก็บน้ำ เพื่อการเกษตรของ ประชาชนในพื้นที่ให้มีน้ำ เพียงพอต่อการประกอบ อาชีพ	ก่อสร้างฝายน้ำล้น เขื่อนประสงค์ จำนวน ๑ แห่ง (ตามแบบที่ กำหนด)	-	-	-	-	๕๕๐,๐๐๐	ประชาชนมี พื้นที่กักเก็บ น้ำเพิ่มขึ้น จำนวน ๑ แห่ง	ประชาชนมี น้ำเพื่อ การเกษตร อย่างเพียงพอ	ประชาคม หมู่บ้าน หมู่ที่ ๑	กองช่าง อบต.โนนทอง

๑๔	โครงการก่อสร้าง ฝายน้ำล้นลำห้วย ภูตนาหมาก บ้าน คู หมู่ที่ ๑	เพื่อพัฒนาระบบกักเก็บน้ำ เพื่อการเกษตรของ ประชาชนในพื้นที่ให้มีน้ำ เพียงพอต่อการประกอบ อาชีพ	ก่อสร้างฝายน้ำล้น ชนิด คสล. จำนวน ๑ แห่ง (ตามแบบที่ กำหนด)	-	๕๕๐,๐๐๐	-	-	-	ประชาชนมี พื้นที่กักเก็บ น้ำเพิ่มขึ้น จำนวน ๑ แห่ง	ประชาชนมี น้ำเพื่อ การเกษตร อย่างเพียงพอ	ประชาคม หมู่บ้าน หมู่ที่ ๑	กองช่าง อบต.โนนทอง
๑๙	โครงการก่อสร้าง ฝายน้ำล้น เอมกประสงค์ ข้ามลำห้วยชิต บ้านดง หมู่ที่ ๒	เพื่อพัฒนาระบบกักเก็บน้ำ เพื่อการเกษตรของ ประชาชนในพื้นที่ให้มีน้ำ เพียงพอต่อการประกอบ อาชีพ	ก่อสร้างฝายน้ำล้น เอมกประสงค์ จำนวน ๑ แห่ง (ตามแบบที่ กำหนด)	-	-	-	-	๕๕๐,๐๐๐	ประชาชนมี พื้นที่กักเก็บ น้ำเพิ่มขึ้น จำนวน ๑ แห่ง	ประชาชนมี น้ำเพื่อ การเกษตร อย่างเพียงพอ	ประชาคม หมู่บ้าน หมู่ที่ ๒	กองช่าง อบต.โนนทอง
๒๐	โครงการก่อสร้าง ฝายน้ำล้น เอมกประสงค์ ข้ามลำห้วยชิต (นาตุ้ม) บ้าน โนนแดง หมู่ที่ ๔	เพื่อพัฒนาระบบกักเก็บน้ำ เพื่อการเกษตรของ ประชาชนในพื้นที่ให้มีน้ำ เพียงพอต่อการประกอบ อาชีพ	ก่อสร้างฝายน้ำล้น เอมกประสงค์ จำนวน ๑ แห่ง (ตามแบบที่ กำหนด)	-	-	-	๕๕๐,๐๐๐	-	ประชาชนมี พื้นที่กักเก็บ น้ำเพิ่มขึ้น จำนวน ๑ แห่ง	ประชาชนมี น้ำเพื่อ การเกษตร อย่างเพียงพอ	ประชาคม หมู่บ้าน หมู่ที่ ๔	กองช่าง อบต.โนนทอง
๒๑	โครงการก่อสร้าง ฝายน้ำล้น เอมกประสงค์ ข้ามลำห้วยชิต (นาตุ้ม) บ้าน โนนแดง หมู่ที่ ๔	เพื่อพัฒนาระบบกักเก็บน้ำ เพื่อการเกษตรของ ประชาชนในพื้นที่ให้มีน้ำ เพียงพอต่อการประกอบ อาชีพ	ก่อสร้างฝายน้ำล้น เอมกประสงค์ จำนวน ๑ แห่ง (ตามแบบที่ กำหนด)	-	-	-	-	๕๕๐,๐๐๐	ประชาชนมี พื้นที่กักเก็บ น้ำเพิ่มขึ้น จำนวน ๑ แห่ง	ประชาชนมี น้ำเพื่อ การเกษตร อย่างเพียงพอ	ประชาคม หมู่บ้าน หมู่ที่ ๔	กองช่าง อบต.โนนทอง

๒๒	โครงการก่อสร้าง ฝายน้ำล้น อเนกประสงค์ลำ ห้วยชืด (พร้อม ทางข้าม) บ้าน โนนคู่ หมู่ที่ ๕	เพื่อพัฒนาระบบกักเก็บน้ำ เพื่อการเกษตรของ ประชาชนในพื้นที่ให้ล้นน้ำ เพียงพอต่อการประกอบ อาชีพ	ก่อสร้างฝายน้ำล้น ชนิด คลด. จำนวน ๑ แห่ง (ตามแบบที่ กำหนด)	-	๕๕๐,๐๐๐	-	-	ประชาชนมี พื้นที่กักเก็บ น้ำเพิ่มขึ้น จำนวน ๑ แห่ง	ประชาชนมี น้ำเพื่อ การเกษตร อย่างเพียงพอ	ประชาคม หมู่บ้าน หมู่ที่ ๓	กองช่าง อบต.โนนทอง
๒๓	โครงการก่อสร้าง ฝายน้ำล้น อเนกประสงค์ลำ ห้วยค่าฝักชน (พร้อมทางข้าม) บ้านโนนทอง หมู่ที่ ๖	เพื่อพัฒนาระบบกักเก็บน้ำ เพื่อการเกษตรของ ประชาชนในพื้นที่ยังให้ล้นน้ำ เพียงพอต่อการประกอบ อาชีพ	ก่อสร้างฝายน้ำล้น ชนิด คลด. จำนวน ๑ แห่ง (ตามแบบที่ กำหนด)	-	๕๕๐,๐๐๐	-	-	ประชาชนมี พื้นที่กักเก็บ น้ำเพิ่มขึ้น จำนวน ๑ แห่ง	ประชาชนมี น้ำเพื่อ การเกษตร อย่างเพียงพอ	ประชาคม หมู่บ้าน หมู่ที่ ๖	กองช่าง อบต.โนนทอง
๒๔	โครงการก่อสร้าง ฝายน้ำล้น นว พอนัน บ้านดงบัง หมู่ที่ ๘	เพื่อพัฒนาระบบกักเก็บน้ำ เพื่อการเกษตรของ ประชาชนในพื้นที่ให้ล้นน้ำ เพียงพอต่อการประกอบ อาชีพ	ก่อสร้างฝายน้ำล้น ชนิด คลด. จำนวน ๑ แห่ง (ตามแบบที่ กำหนด)	-	๕๕๐,๐๐๐	-	-	ประชาชนมี พื้นที่กักเก็บ น้ำเพิ่มขึ้น จำนวน ๑ แห่ง	ประชาชนมี น้ำเพื่อ การเกษตร อย่างเพียงพอ	ประชาคม หมู่บ้าน หมู่ที่ ๘	กองช่าง อบต.โนนทอง
๒๕	โครงการก่อสร้าง ฝายน้ำล้น นว แหว บ้านดงบัง หมู่ที่ ๘	เพื่อพัฒนาระบบกักเก็บน้ำ เพื่อการเกษตรของ ประชาชนในพื้นที่ให้ล้นน้ำ เพียงพอต่อการประกอบ อาชีพ	ก่อสร้างฝายน้ำล้น ชนิด คลด. จำนวน ๑ แห่ง (ตามแบบที่ กำหนด)	-	๕๕๐,๐๐๐	-	-	ประชาชนมี พื้นที่กักเก็บ น้ำเพิ่มขึ้น จำนวน ๑ แห่ง	ประชาชนมี น้ำเพื่อ การเกษตร อย่างเพียงพอ	ประชาคม หมู่บ้าน หมู่ที่ ๘	กองช่าง อบต.โนนทอง

๒๖	ก่อสร้างฝายน้ำ สันลำห้วยวงนา ตุ้จาง บ้านนาเดย หมู่ที่ ๑๐	เพื่อพัฒนาระบบกักเก็บน้ำ เพื่อการเกษตรของ ประชาชนในพื้นที่ เพียงพอต่อการประกอบ อาชีพ	ก่อสร้างฝายน้ำล้น ชนิด ตสล. จำนวน ๑ แห่ง (ตามแบบที่ กำหนด)	-	๑,๐๐๐,๐๐๐	-	-	-	ประชาชนมี พื้นที่กักเก็บ น้ำเพิ่มขึ้น จำนวน ๒ แห่ง	ประชาชนมี น้ำเพื่อ การเกษตร อย่างเพียงพอ	ประมาณ หมู่บ้าน หมู่ที่ ๑๐	กองช่าง อบต. โนนทอง
๒๗	โครงการก่อสร้าง ฝายน้ำล้น ผู้ใหญ่อานัน บ้านนาเดย หมู่ที่ ๑๐	เพื่อพัฒนาระบบกักเก็บน้ำ เพื่อการเกษตรของ ประชาชนในพื้นที่ เพียงพอต่อการประกอบ อาชีพ	ก่อสร้างฝายน้ำล้น ชนิด ตสล. จำนวน ๑ แห่ง (ตามแบบที่ กำหนด)	-	๔๕๐,๐๐๐	-	-	-	ร้อยละ ๙๐ % ประชาชนมี พื้นที่กักเก็บ น้ำเพิ่มขึ้น	ประชาชนมี น้ำเพื่อ การเกษตร อย่างเพียงพอ	ประมาณ หมู่บ้าน หมู่ที่ ๑๐	กองช่าง อบต. โนนทอง
๒๘	ก่อสร้างฝายน้ำ สัน จุดนา นาง บ้านเขื่อน ของ บ้านนาเดย หมู่ที่ ๑๐	เพื่อพัฒนาระบบกักเก็บน้ำ เพื่อการเกษตรของ ประชาชนในพื้นที่ เพียงพอต่อการประกอบ อาชีพ	ก่อสร้างฝายน้ำล้น ชนิด ตสล. จำนวน ๑ แห่ง (ตามแบบที่ กำหนด)	-	-	๔๕๐,๐๐๐	-	-	ประชาชนมี พื้นที่กักเก็บน้ำ เพิ่มขึ้น จำนวน ๑ แห่ง	ประชาชนมี น้ำเพื่อ การเกษตร อย่างเพียงพอ	ประมาณ หมู่บ้าน หมู่ที่ ๑๐	กองช่าง อบต. โนนทอง
๒๙	ก่อสร้างฝายน้ำ สันลำห้วยสุทธิ บ้านโนนทราย หมู่ที่ ๑๑	เพื่อพัฒนาแหล่งกักเก็บน้ำ เพื่อการเกษตรซึ่งทำได้ ประชาชนมีน้ำเพื่อ การเกษตรอย่างเพียงพอ	ก่อสร้างฝายน้ำล้น ชนิด ตสล. จำนวน ๑ แห่ง (ตามแบบที่ กำหนด)	-	-	-	-	-	ร้อยละ ๙๐ % ประชาชนมี พื้นที่กักเก็บ น้ำเพิ่มขึ้น	ประชาชนมี น้ำเพื่อ การเกษตร อย่างเพียงพอ	ประมาณ หมู่บ้าน หมู่ที่ ๑๑	กองช่าง อบต. โนนทอง

๓๐	ก่อสร้างฝายหน้า คันลำห้วยวังช้าง บ้านโพนทราย หมู่ที่ ๑๑	เพื่อพัฒนาระบบกักเก็บน้ำ เพื่อการเกษตรของ ประชาชนในพื้นที่ให้มีน้ำ เพียงพอต่อการประกอบ อาชีพ	ก่อสร้างฝายหน้าสัน ชนิด คสล. จำนวน ๑ แห่ง (ตามแบบที่ กำหนด)	-	-	-	-	๑,๑๐๐,๐๐๐	-	ประชาชนมี พื้นที่กักเก็บน้ำ เพิ่มขึ้น จำนวน ๑ แห่ง	ประชาชนมี น้ำเพื่อ การเกษตร อย่างเพียงพอ	ประชาคม หมู่บ้าน หมู่ที่ ๑๑	กองช่าง อบต.โพนทอง
๓๑	โครงการก่อสร้าง ฝายหน้าสัน แม่ฝน บ้านดงบัง หมู่ที่ ๑๓	เพื่อพัฒนาระบบกักเก็บน้ำ เพื่อการเกษตรของ ประชาชนในพื้นที่ให้มีน้ำ เพียงพอต่อการประกอบ อาชีพ	ก่อสร้างฝายหน้าสัน ชนิด คสล. จำนวน ๑ แห่ง (ตามแบบที่ กำหนด)	-	-	-	๕๐๐,๐๐๐	-	-	ประชาชนมี พื้นที่กักเก็บ น้ำเพิ่มขึ้น จำนวน ๑ แห่ง	ประชาชนมี น้ำเพื่อ การเกษตร อย่างเพียงพอ	ประชาคม หมู่บ้าน หมู่ที่ ๑๓	กองช่าง อบต.โพนทอง
๓๒	โครงการก่อสร้าง ฝายหน้าสันแม่ ราชัน บ้านดงบัง หมู่ที่ ๑๓	เพื่อพัฒนาระบบกักเก็บน้ำ เพื่อการเกษตรของ ประชาชนในพื้นที่ให้มีน้ำ เพียงพอต่อการประกอบ อาชีพ	ก่อสร้างฝายหน้าสัน ชนิด คสล. จำนวน ๑ แห่ง (ตามแบบที่ กำหนด)	-	๕๕๐,๐๐๐	-	-	-	-	ร้อยละ ๙๐ % ประชาชนมี พื้นที่กักเก็บ น้ำเพิ่มขึ้น	ประชาชนมี น้ำเพื่อ การเกษตร อย่างเพียงพอ	ประชาคม หมู่บ้าน หมู่ที่ ๑๓	กองช่าง อบต.โพนทอง
๓๓	โครงการเจาะ บ่อบาดาลเพื่อ การเกษตร บ้าน โพธิ์ หมู่ที่ ๓	เพื่อสนับสนุนแหล่งน้ำ เพื่อการเกษตรแก่ ประชาชน	เจาะบ่อบาดาล ขนาด ๖ นิ้ว จำนวน ๕๐ บ่อ	-	-	-	๕๐๐,๐๐๐	-	๕๐๐,๐๐๐	ประชาชนมี บ่อบาดาล เพิ่มขึ้น ๕๐ บ่อ	ประชาชนมี น้ำเพื่อ การเกษตร อย่างเพียงพอ	ประชาคม หมู่บ้าน หมู่ที่ ๓	สำนักปลัด อบต.โพน ทอง หรือ หน่วยงานที่ เกี่ยวข้อง



๓๔	โครงการเจาะ บ่อบาดาลเพื่อ การเกษตร บ้าน โนนทอง หมู่ที่ ๖	เพื่อสนับสนุนแหล่งน้ำ เพื่อการเกษตรแก่ ประชาชน	เจาะบ่อบาดาล ขนาด ๖ นิ้ว จำนวน ๕๐ บ่อ	-	๕๐๐,๐๐๐	-	๕๐๐,๐๐๐	-	๕๐๐,๐๐๐	ประชาชนมี น้ำเพื่อ การเกษตร อย่างเพียงพอ	ประชาชนมี บ่อบาดาล เพิ่มขึ้น ๕๐ บ่อ	๕๐๐,๐๐๐	-	๕๐๐,๐๐๐	ประชาชนมี บ่อบาดาล เพิ่มขึ้น ๕๐ บ่อ	ประชาชนมี น้ำเพื่อ การเกษตร อย่างเพียงพอ	ประชาคม หมู่บ้าน หมู่ที่ ๖	สำนักปลัด อบต.โนน ทอง หรือ หน่วยงานที่ เกี่ยวข้อง
๓๕	โครงการชุด เจาะบ่อบาดาล เพื่อการเกษตร บ้านนาเดย หมู่ ที่ ๑๐	เพื่อสนับสนุนแหล่งน้ำ เพื่อการเกษตรแก่ ประชาชน	เจาะบ่อบาดาล ขนาด ๖ นิ้ว จำนวน ๑๐ บ่อ	๑๐๐,๐๐๐	-	-	๑๐๐,๐๐๐	-	๑๐๐,๐๐๐	ประชาชนมี น้ำเพื่อ การเกษตร อย่างเพียงพอ	ประชาชนมี บ่อบาดาล เพิ่มขึ้น ๑๐ บ่อ	๑๐๐,๐๐๐	-	๑๐๐,๐๐๐	ประชาชนมี บ่อบาดาล เพิ่มขึ้น ๑๐ บ่อ	ประชาชนมี น้ำเพื่อ การเกษตร อย่างเพียงพอ	ประชาคม หมู่บ้าน หมู่ที่ ๑๐	สำนักปลัด อบต.โนน ทอง หรือ หน่วยงานที่ เกี่ยวข้อง
๓๖	โครงการชุด เจาะบ่อบาดาล เพื่อการเกษตร บ้านโนนหวาย หมู่ที่ ๑๑	เพื่อสนับสนุนแหล่งน้ำ เพื่อการเกษตรแก่ ประชาชน	เจาะบ่อบาดาล ขนาด ๖ นิ้ว จำนวน ๓๐ บ่อ	-	-	๓๐๐,๐๐๐	-	๓๐๐,๐๐๐	๓๐๐,๐๐๐	ประชาชนมี น้ำเพื่อ การเกษตร อย่างเพียงพอ	ประชาชนมี บ่อบาดาล เพิ่มขึ้น ๓๐ บ่อ	๓๐๐,๐๐๐	-	๓๐๐,๐๐๐	ประชาชนมี บ่อบาดาล เพิ่มขึ้น ๓๐ บ่อ	ประชาชนมี น้ำเพื่อ การเกษตร อย่างเพียงพอ	ประชาคม หมู่บ้าน หมู่ที่ ๑๑	สำนักปลัด อบต.โนน ทอง หรือ หน่วยงานที่ เกี่ยวข้อง
รวม	๓๖ โครงการ	-	-	๒,๔๑๔,๐๐๐	๕,๒๕๐,๐๐๐	๑,๗๕๐,๐๐๐	๙,๒๑๐,๐๐๐	๔,๓๗๐,๐๐๐	๙,๒๑๐,๐๐๐	-	-	๔,๓๗๐,๐๐๐	-	-	-	-	-	-

รายละเอียดโครงการพัฒนา

แผนพัฒนาท้องถิ่น (พ.ศ. ๒๕๖๖ - ๒๕๗๐)

สำหรับ โครงการที่เกินศักยภาพขององค์กรปกครองส่วนท้องถิ่นที่ใช้สำหรับการประสานแผนพัฒนาท้องถิ่น

องค์การบริหารส่วนตำบลโนนทอง อำเภอบ้านฝาง จังหวัดอุดรธานี

ก. ยุทธศาสตร์ชาติ ๒๐ ปี ยุทธศาสตร์ที่ ๒ ด้านการสร้างโอกาสและความเสมอภาคในการแข่งขัน

ข. แผนพัฒนาเศรษฐกิจและสังคมแห่งชาติ ฉบับที่ ๑๓ หมายเหตุที่ ๕ ไทยเป็นประเทศกำลังพัฒนา และยุทธศาสตร์ทางโลจิสติกส์ที่สำคัญของภูมิภาค

ค. Sustainable Development Goals: SDGs เป้าหมายที่ ๙ สร้างโครงสร้างพื้นฐานที่มีความทนทาน ส่งเสริมการพัฒนาอุตสาหกรรมที่ครอบคลุมและยั่งยืน และส่งเสริมนวัตกรรม เป้าประสงค์ที่ ๙.๑ พัฒนาโครงสร้างพื้นฐานที่มีคุณภาพ เชื้อเพลิงได้ ยั่งยืนและมีนวัตกรรม ซึ่งรวมถึงโครงสร้างพื้นฐานของภูมิภาคและที่ข้ามเขตแดน เพื่อสนับสนุนการพัฒนาทางเศรษฐกิจและความเป็นอยู่ที่ดีของมนุษย์ โดยมุ่งเป้าไปที่การเข้าถึงได้ในราคาที่สามารถจ่ายได้และเท่าเทียมสำหรับทุกคน

ง. ยุทธศาสตร์จังหวัด ยุทธศาสตร์ที่ ๑ การพัฒนาศักยภาพการลงทุนเพื่อเพิ่มขีดความสามารถในการแข่งขันด้วยเทคโนโลยีที่ทันสมัยและเป็นสากล

จ. ยุทธศาสตร์การพัฒนาของ อปท. ในเขตจังหวัดที่ ๑ ด้าน การพัฒนาศักยภาพการลงทุนเพื่อเพิ่มขีดความสามารถในการแข่งขันในอนุภาคผู้นำเชิง

๑. ยุทธศาสตร์การพัฒนา การพัฒนาฐานโครงสร้างพื้นฐาน

กลยุทธ์ การพัฒนาโครงสร้างพื้นฐานและปัจจัยสนับสนุนเพื่อเป็นประตูดการด้านการลงทุน และฐานเศรษฐกิจสำคัญของภูมิภาค

๑.๑ แผนงาน อุตสาหกรรมและการโยธา

ที่	โครงการ	วัตถุประสงค์	เป้าหมาย (ผลผลิตของโครงการ)	งบประมาณ				ตัวชี้วัด (KPI)	ผลที่คาดว่าจะได้รับ	หน่วยงานที่รับผิดชอบหลัก
				๒๕๖๖ (บาท)	๒๕๖๗ (บาท)	๒๕๖๘ (บาท)	๒๕๖๙ (บาท)			
๑	โครงการก่อสร้าง ถนนลาดยางสายบ้านคู - โคกสีแก้ว (เชื่อมตำบลโนนทอง และตำบลพายโคก)	เพื่อพัฒนาเส้นทางการค้าคมนาคมระหว่างตำบล	ถนนลาดยางระยะทาง ๕,๐๐๐ เมตร	๕,๑๖๖,๐๐๐	๕,๑๖๖,๐๐๐	๕,๑๖๖,๐๐๐	๕,๑๖๖,๐๐๐	ประชาชนมีเส้นทางคมนาคมเพิ่มขึ้นภายในตำบล	ประชาชนที่สัญจรไปมาได้รับความสะดวกและมีความปลอดภัยสูงสุดอุบัติเหตุ	อบจ.อุดรธานี / หน่วยงานที่เกี่ยวข้อง

๒	โครงการก่อสร้าง ถนนลาดยางสายบ้านคู บายนพาส - สวมแยกบัว บ้านคู หมู่ที่ ๑	เพื่อพัฒนา เส้นทางกร คมนาคม ระหว่างตำบล	ถนนลาดยาง ระยะทาง ๑,๗๕๖,๔๔๐	๑,๗๕๖,๔๔๐	๑,๗๕๖,๔๔๐	๑,๗๕๖,๔๔๐	๑,๗๕๖,๔๔๐	๑,๗๕๖,๔๔๐	ประชาชนมี เส้นทางคมนาคม เพิ่มขึ้นภายใน ตำบล	ประชาชนที่สัญจร ไปมาได้รับความ สะดวกและมีความ ปลอดภัยตลอดฤดูใบไม้ผลิ	อบจ.อุตรดิตถ์ / หน่วยงานที่ เกี่ยวข้อง
๓	โครงการก่อสร้าง ถนนลาดยางสายบ้านดง - นาล้อม (เชื่อมตำบลโนน ทอง และตำบลคำปง) บ้านดง หมู่ที่ ๒	เพื่อพัฒนา เส้นทางกร คมนาคม ระหว่างตำบล	ถนนลาดยาง ระยะทาง ๔,๐๐๐ เมตร	๖,๖๐๐,๐๐๐	๖,๖๐๐,๐๐๐	๖,๖๐๐,๐๐๐	๖,๖๐๐,๐๐๐	๖,๖๐๐,๐๐๐	ประชาชนมี เส้นทางคมนาคม เพิ่มขึ้นภายใน ตำบล	ประชาชนที่สัญจร ไปมาได้รับความ สะดวกและมีความ ปลอดภัยตลอดฤดูใบไม้ผลิ	อบจ.อุตรดิตถ์ / หน่วยงานที่ เกี่ยวข้อง
๔	โครงการก่อสร้าง ถนนลาดยางสายบ้านดง - ห้วยเจริญ (เชื่อมตำบลโนน ทอง และตำบลคำปง) บ้าน ดง หมู่ที่ ๒	เพื่อพัฒนา เส้นทางกร คมนาคม ระหว่างตำบล	ถนนลาดยาง ระยะทาง ๔,๐๐๐ เมตร	๕,๑๖๖,๐๐๐	๕,๑๖๖,๐๐๐	๕,๑๖๖,๐๐๐	๕,๑๖๖,๐๐๐	๕,๑๖๖,๐๐๐	ประชาชนมี เส้นทางคมนาคม เพิ่มขึ้นภายใน ตำบล	ประชาชนที่สัญจร ไปมาได้รับความ สะดวกและมีความ ปลอดภัยตลอดฤดูใบไม้ผลิ	อบจ.อุตรดิตถ์ / หน่วยงานที่ เกี่ยวข้อง
๕	โครงการก่อสร้าง ถนนลาดยางสายบ้านดง - โคกสีแก้ว (เชื่อมตำบลโนน ทอง และตำบลห้วยโคก) บ้านดง หมู่ที่ ๒	เพื่อพัฒนา เส้นทางกร คมนาคม ระหว่างตำบล	ถนนลาดยาง ระยะทาง ๔,๐๐๐ เมตร	๖,๖๐๐,๐๐๐	๖,๖๐๐,๐๐๐	๖,๖๐๐,๐๐๐	๖,๖๐๐,๐๐๐	๖,๖๐๐,๐๐๐	ประชาชนมี เส้นทางคมนาคม เพิ่มขึ้นภายใน ตำบล	ประชาชนที่สัญจร ไปมาได้รับความ สะดวกและมีความ ปลอดภัยตลอดฤดูใบไม้ผลิ	อบจ.อุตรดิตถ์ / หน่วยงานที่ เกี่ยวข้อง
๖	โครงการก่อสร้าง ถนนลาดยางสายบ้านดง - สร้างก่อ (เชื่อมตำบลโนน ทอง ข.บ้านฝ้อ ไป ตำบล สร้างก่อ อ.ภูค้ำ)	เพื่อพัฒนา เส้นทางกร คมนาคม ระหว่างตำบล	ถนนลาดยาง ระยะทาง ๑๓,๕๐๐ เมตร	๒๔,๗๕๐,๐๐๐	๒๔,๗๕๐,๐๐๐	๒๔,๗๕๐,๐๐๐	๒๔,๗๕๐,๐๐๐	๒๔,๗๕๐,๐๐๐	ประชาชนมี เส้นทางคมนาคม เพิ่มขึ้นภายใน ตำบล	ประชาชนที่สัญจร ไปมาได้รับความ สะดวกและมีความ ปลอดภัยตลอดฤดูใบไม้ผลิ	อบจ.อุตรดิตถ์ / หน่วยงานที่ เกี่ยวข้อง

๓๗	โครงการก่อสร้าง ถนนลาดยางสายบ้านโพธิ์ - ซอยเจริญ บ้านโพธิ์ หมู่ที่ ๓	เพื่อพัฒนา เส้นทางกร คมนาคม ระหว่างตำบล	ถนนลาดยาง ระยะทาง ๓,๐๐๐ เมตร	๙,๙๐๐,๐๐๐	๙,๙๐๐,๐๐๐	๙,๙๐๐,๐๐๐	๙,๙๐๐,๐๐๐	๙,๙๐๐,๐๐๐	ประชาชนมี เส้นทางคมนาคม เพิ่มขึ้นภายใน ตำบล	ประชาชนที่สัญจร ไปมาได้รับความ สะดวกและมีความ ปลอดภัยตลอดอุบัติเหตุ	อบจ.อุดรธานี / หน่วยงานที่ เกี่ยวข้อง
๓๘	โครงการก่อสร้าง ถนนลาดยางสายบ้านโพธิ์ - บ้านดอนหอ บ้านโพธิ์ หมู่ที่ ๓	เพื่อพัฒนา เส้นทางกร คมนาคม ระหว่างตำบล	ถนนลาดยาง ระยะทาง ๓,๐๐๐ เมตร	๙,๙๐๐,๐๐๐	๙,๙๐๐,๐๐๐	๙,๙๐๐,๐๐๐	๙,๙๐๐,๐๐๐	๙,๙๐๐,๐๐๐	ประชาชนมี เส้นทางคมนาคม เพิ่มขึ้นภายใน ตำบล	ประชาชนที่สัญจร ไปมาได้รับความ สะดวกและมีความ ปลอดภัยตลอดอุบัติเหตุ	อบจ.อุดรธานี / หน่วยงานที่ เกี่ยวข้อง
๓๙	โครงการก่อสร้าง ถนนลาดยางสายโพนทอง - ซ้ำวสาร (ตงหมู่- ซ้ำวสาร) บ้านโพนทอง หมู่ ที่ ๖	เพื่อพัฒนา เส้นทางกร คมนาคม ระหว่างตำบล	ถนนลาดยาง ระยะทาง ๔,๐๐๐ เมตร	๑๓,๒๐๐,๐๐๐	๑๓,๒๐๐,๐๐๐	๑๓,๒๐๐,๐๐๐	๑๓,๒๐๐,๐๐๐	๑๓,๒๐๐,๐๐๐	ประชาชนมี เส้นทางคมนาคม เพิ่มขึ้นภายใน ตำบล	ประชาชนที่สัญจร ไปมาได้รับความ สะดวกและมีความ ปลอดภัยตลอดอุบัติเหตุ	อบจ.อุดรธานี / หน่วยงานที่ เกี่ยวข้อง
๔๐	โครงการก่อสร้าง ถนนลาดยางสายดอนตาล - สร้างก่อ บ้านดอนตาล หมู่ที่ ๗	เพื่อพัฒนา เส้นทางกร คมนาคม ระหว่างตำบล	ถนนลาดยาง ระยะทาง ๕,๐๐๐ เมตร	๔,๒๕๐,๐๐๐	๔,๒๕๐,๐๐๐	๔,๒๕๐,๐๐๐	๔,๒๕๐,๐๐๐	๔,๒๕๐,๐๐๐	ประชาชนมี เส้นทางคมนาคม เพิ่มขึ้นภายใน ตำบล	ประชาชนที่สัญจร ไปมาได้รับความ สะดวกและมีความ ปลอดภัยตลอดอุบัติเหตุ	อบจ.อุดรธานี / หน่วยงานที่ เกี่ยวข้อง

๑๑	โครงการก่อสร้าง ถนนลาดยาง สายดงบัง - บ้านเล็ก (เชื่อมตำบล ใหม่ทอง และวังสาร) บ้านดงบัง หมู่ที่ ๔	เพื่อพัฒนา เส้นทางการ คมนาคมในเขต พื้นที่	ถนนลาดยาง ระยะทาง ๓,๐๐๐ เมตร	๓,๒๓๒,๔๐๐	๓,๒๓๒,๔๐๐	๓,๒๓๒,๔๐๐	๓,๒๓๒,๔๐๐	๓,๒๓๒,๔๐๐	ประชาชนมี เส้นทางคมนาคม เพิ่มขึ้นภายใน ตำบล	ประชาชนที่สัญจร ไปมาได้รับความ สะดวกและมีความ ปลอดภัยตลอดอุบัติเหตุ	อบจ.อุตรดิตถ์ / หน่วยงานที่ เกี่ยวข้อง
๑๒	โครงการก่อสร้าง ถนนลาดยางสายบ้านนา นาเตย - บ้านนาไผ่ บ้าน นาไผ่ หมู่ที่ ๙	เพื่อพัฒนา เส้นทางการ คมนาคมใน ตำบล	ถนนลาดยาง ระยะทาง ๔,๐๐๐ เมตร	๔,๑๓๒,๔๐๐	๔,๑๓๒,๔๐๐	๔,๑๓๒,๔๐๐	๔,๑๓๒,๔๐๐	๔,๑๓๒,๔๐๐	ประชาชนมี เส้นทางคมนาคม เพิ่มขึ้นภายใน ตำบล	ประชาชนที่สัญจร ไปมาได้รับความ สะดวกและมีความ ปลอดภัยตลอดอุบัติเหตุ	อบจ.อุตรดิตถ์ / หน่วยงานที่ เกี่ยวข้อง
๑๓	โครงการก่อสร้าง ถนนลาดยางสายบ้านนาไผ่ - แหลมทอง บ้านนาไผ่ หมู่ที่ ๙	เพื่อพัฒนา เส้นทางการ คมนาคม ระหว่างตำบล	ถนนลาดยาง ระยะทาง ๓,๐๐๐ เมตร	๓,๙๐๐,๐๐๐	๓,๙๐๐,๐๐๐	๓,๙๐๐,๐๐๐	๓,๙๐๐,๐๐๐	๓,๙๐๐,๐๐๐	ประชาชนมี เส้นทางคมนาคม เพิ่มขึ้นภายใน ตำบล	ประชาชนที่สัญจร ไปมาได้รับความ สะดวกและมีความ ปลอดภัยตลอดอุบัติเหตุ	อบจ.อุตรดิตถ์ / หน่วยงานที่ เกี่ยวข้อง
๑๔	โครงการซ่อมแซม ถนนลาดยางสายบ้านดง - ชัยเจริญ บ้านดง หมู่ที่ ๒	เพื่อพัฒนา เส้นทางการ คมนาคม ระหว่างตำบล	ซ่อมแซม ถนนลาดยาง ในจุดที่ผิว จราจรชำรุด	๑,๐๐๐,๐๐๐	๑,๐๐๐,๐๐๐	๑,๐๐๐,๐๐๐	๑,๐๐๐,๐๐๐	๑,๐๐๐,๐๐๐	ประชาชนมี เส้นทางคมนาคม เพิ่มขึ้นภายใน ตำบล	ประชาชนที่สัญจร ไปมาได้รับความ สะดวกและมีความ ปลอดภัยตลอดอุบัติเหตุ	อบจ.อุตรดิตถ์ / หน่วยงานที่ เกี่ยวข้อง

๑๕	โครงการซ่อมแซม ถนนลาดยางสายบ้านโพน - บ้านภูทอง (เชื่อมตำบล โพนทอง และตำบลบ้านฝ้อ) บ้านโพน หมู่ที่ ๓	เพื่อพัฒนา เส้นทางกร คมนาคม ระหว่างตำบล	ถนนลาดยาง ระยะทาง ๕.๐๐๐ เมตร	๕.๑๖๖,๐๐๐	๕.๑๖๖,๐๐๐	๕.๑๖๖,๐๐๐	๕.๑๖๖,๐๐๐	๕.๑๖๖,๐๐๐	ประชาชน เส้นทางคมนาคม เพิ่มขึ้นภายใน ตำบล	ประชาชนที่สัญจร ไปมาได้รับความ สะดวกและมีความ ปลอดภัยลดอุบัติเหตุ	อบจ.อุดรธานี / หน่วยงานที่ เกี่ยวข้อง
๑๖	โครงการซ่อมแซม ถนนลาดยางภายในหมู่บ้าน บ้านดอนตาล หมู่ที่ ๗	เพื่อพัฒนา เส้นทางกร คมนาคมในเขต พื้นที่	ซ่อมแซม ถนนลาดยาง ในจุดที่ผิว จราจรชำรุด	๓.๐๐๐,๐๐๐	๓.๐๐๐,๐๐๐	๓.๐๐๐,๐๐๐	๓.๐๐๐,๐๐๐	๓.๐๐๐,๐๐๐	ประชาชน เส้นทางคมนาคม เพิ่มขึ้นภายใน ตำบล	ประชาชนที่สัญจร ไปมาได้รับความ สะดวกและมีความ ปลอดภัยลดอุบัติเหตุ	อบจ.อุดรธานี / หน่วยงานที่ เกี่ยวข้อง
๑๗	โครงการซ่อมแซม ถนนลาดยาง ภายใน หมู่บ้าน บ้านดงบัง หมู่ที่ ๘	เพื่อพัฒนา เส้นทางกร คมนาคมในเขต พื้นที่	ซ่อมแซม ถนนลาดยาง ในจุดที่ผิว จราจรชำรุด	๓.๐๐๐,๐๐๐	๓.๐๐๐,๐๐๐	๓.๐๐๐,๐๐๐	๓.๐๐๐,๐๐๐	๓.๐๐๐,๐๐๐	ประชาชน เส้นทางคมนาคม เพิ่มขึ้นภายใน ตำบล	ประชาชนที่สัญจร ไปมาได้รับความ สะดวกและมีความ ปลอดภัยลดอุบัติเหตุ	อบจ.อุดรธานี / หน่วยงานที่ เกี่ยวข้อง
๑๘	โครงการซ่อมแซม ถนนลาดยาง ภายใน หมู่บ้าน บ้านนาเดย หมู่ ที่ ๑๐	เพื่อพัฒนา เส้นทางกร คมนาคมในเขต พื้นที่	ซ่อมแซม ถนนลาดยาง ในจุดที่ผิว จราจรชำรุด	๓.๐๐๐,๐๐๐	๓.๐๐๐,๐๐๐	๓.๐๐๐,๐๐๐	๓.๐๐๐,๐๐๐	๓.๐๐๐,๐๐๐	ประชาชน เส้นทางคมนาคม เพิ่มขึ้นภายใน ตำบล	ประชาชนที่สัญจร ไปมาได้รับความ สะดวกและมีความ ปลอดภัยลดอุบัติเหตุ	อบจ.อุดรธานี / หน่วยงานที่ เกี่ยวข้อง

๑๙	โครงการซ่อมแซม ถนนลาดยางสาย อด. ๓๒๐๖ (บ้านคู - โนนธาตุ) เชื่อมเข้ากับบ้านผือ และ อำเภอภูผาค้อ (และ อำเภอภูค้อ)	เพื่อพัฒนา เส้นทางการ คมนาคม ระหว่างตำบล	๓,๐๐๐,๐๐๐	๓,๐๐๐,๐๐๐	๓,๐๐๐,๐๐๐	๓,๐๐๐,๐๐๐	๓,๐๐๐,๐๐๐	๓,๐๐๐,๐๐๐	๓,๐๐๐,๐๐๐	๓,๐๐๐,๐๐๐	๓,๐๐๐,๐๐๐	๓,๐๐๐,๐๐๐	ประชาชนมี เส้นทางคมนาคม เพิ่มขึ้นภายใน ตำบล	ประชาชนที่สัญจร ไปมาได้รับความ สะดวกและมีความ ปลอดภัยตลอดอุบัติเหตุ	อบจ.อุดรธานี / หน่วยงานที่ เกี่ยวข้อง
๒๐	โครงการก่อสร้าง ถนนลาดยางสายนาเดย - สร้างก้อ (เชื่อมตำบลโนน ทอง อ.บ้านผือ - ตำบล สร้างก้อ อ.ภูค้อ)	เพื่อพัฒนา เส้นทางการ คมนาคมใน ตำบล	๔,๒๕๐,๐๐๐	๔,๒๕๐,๐๐๐	๔,๒๕๐,๐๐๐	๔,๒๕๐,๐๐๐	๔,๒๕๐,๐๐๐	๔,๒๕๐,๐๐๐	๔,๒๕๐,๐๐๐	๔,๒๕๐,๐๐๐	๔,๒๕๐,๐๐๐	๔,๒๕๐,๐๐๐	ประชาชนมี เส้นทางคมนาคม เพิ่มขึ้นภายใน ตำบล	ประชาชนที่สัญจร ไปมาได้รับความ สะดวกและมีความ ปลอดภัยตลอดอุบัติเหตุ	อบจ.อุดรธานี / หน่วยงานที่ เกี่ยวข้อง
๒๑	ก่อสร้างถนนคอนกรีตเสริม เหล็กสายบ้านโนน - ซัย เจริญ บ้านโนน หมู่ที่ ๓	เพื่อพัฒนา เส้นทางการ คมนาคม ภายในตำบล	๒,๒๕๐,๐๐๐	๒,๒๕๐,๐๐๐	๒,๒๕๐,๐๐๐	๒,๒๕๐,๐๐๐	๒,๒๕๐,๐๐๐	๒,๒๕๐,๐๐๐	๒,๒๕๐,๐๐๐	๒,๒๕๐,๐๐๐	๒,๒๕๐,๐๐๐	๒,๒๕๐,๐๐๐	ร้อยละ ๙๐ % ประชาชนได้รับ ความสะดวกสบาย จากการคมนาคม	ประชาชนที่สัญจร ไปมาได้รับความ สะดวกและมีความ ปลอดภัยตลอดอุบัติเหตุ	กองช่าง อบต. โนนทอง
๒๒	ก่อสร้างถนนคอนกรีตเสริม เหล็ก สายโนนคู่ - สร้างก้อ บ้านโนนคู่ หมู่ที่ ๔	เพื่อพัฒนา เส้นทางการ คมนาคม ภายในตำบล	๒,๒๕๐,๐๐๐	๒,๒๕๐,๐๐๐	๒,๒๕๐,๐๐๐	๒,๒๕๐,๐๐๐	๒,๒๕๐,๐๐๐	๒,๒๕๐,๐๐๐	๒,๒๕๐,๐๐๐	๒,๒๕๐,๐๐๐	๒,๒๕๐,๐๐๐	๒,๒๕๐,๐๐๐	ร้อยละ ๙๐ % ประชาชนได้รับ ความสะดวกสบาย จากการคมนาคม	ประชาชนที่สัญจร ไปมาได้รับความ สะดวกและมีความ ปลอดภัยตลอดอุบัติเหตุ	กองช่าง อบต. โนนทอง

๒๓	ก่อสร้างทางถนนคอนกรีตเสริมเหล็ก สายบ้านโนนทอง - สามแยกโง้งคู่ - สี่รางก้อ บ้านโนนทอง หมู่ที่ ๖	เพื่อพัฒนาเส้นทางการคมนาคมภายในตำบล	ถนน คสล. ระยะทางรวม ๑.๐๐๐ เมตร	๒,๒๕๐,๐๐๐	๒,๒๕๐,๐๐๐	๒,๒๕๐,๐๐๐	๒,๒๕๐,๐๐๐	๒,๒๕๐,๐๐๐	๒,๒๕๐,๐๐๐	ร้อยละ ๙๐ % ประชาชนได้รับความสะดวกสบาย จากการคมนาคม	ประชาชนที่สัญจรไปมาได้รับความสะดวกและมีความปลอดภัยตลอดอุบัติเหตุ	กองช่าง อบต. โนนทอง
๒๔	ก่อสร้างทางถนนคอนกรีตเสริมเหล็กสายดอนตาล- สี่รางก้อ บ้านดอนตาล หมู่ที่ ๗	เพื่อพัฒนาเส้นทางการคมนาคมภายในตำบล	ถนน คสล. ระยะทางรวม ๑.๐๐๐ เมตร	๒,๒๕๐,๐๐๐	๒,๒๕๐,๐๐๐	๒,๒๕๐,๐๐๐	๒,๒๕๐,๐๐๐	๒,๒๕๐,๐๐๐	๒,๒๕๐,๐๐๐	ร้อยละ ๙๐ % ประชาชนได้รับความสะดวกสบาย จากการคมนาคม	ประชาชนที่สัญจรไปมาได้รับความสะดวกและมีความปลอดภัยตลอดอุบัติเหตุ	กองช่าง อบต. โนนทอง
๒๕	ก่อสร้างถนนคอนกรีตเสริมเหล็กสายนาเดย - สี่รางก้อ บ้านนาเดย หมู่ที่ ๑๐	เพื่อพัฒนาเส้นทางการคมนาคมภายในตำบล	ถนน คสล. ระยะทางรวม ๑.๐๐๐ เมตร	๒,๒๕๐,๐๐๐	๒,๒๕๐,๐๐๐	๒,๒๕๐,๐๐๐	๒,๒๕๐,๐๐๐	๒,๒๕๐,๐๐๐	๒,๒๕๐,๐๐๐	ร้อยละ ๙๐ % ประชาชนได้รับความสะดวกสบาย จากการคมนาคม	ประชาชนที่สัญจรไปมาได้รับความสะดวกและมีความปลอดภัยตลอดอุบัติเหตุ	กองช่าง อบต. โนนทอง
๒๖	โครงการก่อสร้างถนนคอนกรีตเสริมเหล็กสายเหล็กสายแยกนาแกน้ำเนียง-ถนนบายพาส บ้านดง หมู่ที่ ๒	เพื่อพัฒนาเส้นทางการคมนาคมภายในตำบล	ถนน คสล. ยาว ๑.๕๐๐ เมตร	๓,๐๐๐,๐๐๐	๓,๐๐๐,๐๐๐	๓,๐๐๐,๐๐๐	๓,๐๐๐,๐๐๐	๓,๐๐๐,๐๐๐	๓,๐๐๐,๐๐๐	ร้อยละ ๙๐ % ประชาชนได้รับความสะดวกสบาย จากการคมนาคม	ประชาชนที่สัญจรไปมาได้รับความสะดวกและมีความปลอดภัยตลอดอุบัติเหตุ	กองช่าง อบต. โนนทอง
๒๗	ก่อสร้างถนนคอนกรีตเสริมเหล็ก สายโนนแดง - โนนดู บ้านโนนแดง หมู่ที่ ๔	เพื่อพัฒนาเส้นทางการคมนาคมภายในตำบล	ถนน คสล. ระยะทางรวม ๒,๐๐๐ เมตร	๔,๕๐๐,๐๐๐	๔,๕๐๐,๐๐๐	๔,๕๐๐,๐๐๐	๔,๕๐๐,๐๐๐	๔,๕๐๐,๐๐๐	๔,๕๐๐,๐๐๐	ร้อยละ ๙๐ % ประชาชนได้รับความสะดวกสบาย จากการคมนาคม	ประชาชนที่สัญจรไปมาได้รับความสะดวกและมีความปลอดภัยตลอดอุบัติเหตุ	อบจ. บุรีรัมย์ / หน่วยงานที่เกี่ยวข้อง



๒๕	ก่อสร้างถนนคอนกรีตเสริมเหล็ก สายคอนกรีต- บ้านสร้างก่อ(บ้านอุตุคัพ) บ้านคอนกรีต หมู่ที่ ๗	เพื่อพัฒนาเส้นทางคมนาคมภายในตำบล	ถนน คสล. ระยะทางรวม ๕,๐๐๐ เมตร	๑๑,๒๕๐,๐๐๐	๑๑,๒๕๐,๐๐๐	๑๑,๒๕๐,๐๐๐	๑๑,๒๕๐,๐๐๐	๑๑,๒๕๐,๐๐๐	๑๑,๒๕๐,๐๐๐	ร้อยละ ๙๐ % ประชาชนได้รับความสะดวกสบาย จากการคมนาคม	ประชาชนที่สัญจรไปมาได้รับความสะดวกและปลอดภัยดี	อบจ.อุตรดิตถ์ / หน่วยงานที่เกี่ยวข้อง
๒๙	ก่อสร้างถนนคอนกรีตเสริมเหล็กสายบ้านนาไฮ - บ้านนาไฮ บ้านนาไฮ หมู่ที่ ๙	เพื่อพัฒนาเส้นทางคมนาคมภายในตำบล	ถนน คสล. ระยะทางรวม ๕,๐๐๐ เมตร	๑๐,๐๐๐,๐๐๐	๑๐,๐๐๐,๐๐๐	๑๐,๐๐๐,๐๐๐	๑๐,๐๐๐,๐๐๐	๑๐,๐๐๐,๐๐๐	๑๐,๐๐๐,๐๐๐	ร้อยละ ๙๐ % ประชาชนได้รับความสะดวกสบาย จากการคมนาคม	ประชาชนที่สัญจรไปมาได้รับความสะดวกและปลอดภัยดี	กองช่าง อบต. โนนทอง
๓๐	ก่อสร้างถนนคอนกรีตเสริมเหล็กสายจากบ้านนาไฮ - บ้านนาไฮ หมู่ที่ ๑๕	เพื่อพัฒนาเส้นทางคมนาคมภายในตำบล	ถนน คสล. ระยะทางรวม ๕,๐๐๐ เมตร	๕,๐๐๐,๐๐๐	๕,๐๐๐,๐๐๐	๕,๐๐๐,๐๐๐	๕,๐๐๐,๐๐๐	๕,๐๐๐,๐๐๐	๕,๐๐๐,๐๐๐	ร้อยละ ๙๐ % ประชาชนได้รับความสะดวกสบาย จากการคมนาคม	ประชาชนที่สัญจรไปมาได้รับความสะดวกและปลอดภัยดี	อบจ.อุตรดิตถ์ / หน่วยงานที่เกี่ยวข้อง
๓๑	ก่อสร้างถนนคอนกรีตเสริมเหล็กสายจากบ้านนาไฮ หมู่ที่ ๑๕	เพื่อพัฒนาเส้นทางคมนาคมภายในตำบล	ถนน คสล. ระยะทางรวม ๕,๐๐๐ เมตร	๕,๐๐๐,๐๐๐	๕,๐๐๐,๐๐๐	๕,๐๐๐,๐๐๐	๕,๐๐๐,๐๐๐	๕,๐๐๐,๐๐๐	๕,๐๐๐,๐๐๐	ร้อยละ ๙๐ % ประชาชนได้รับความสะดวกสบาย จากการคมนาคม	ประชาชนที่สัญจรไปมาได้รับความสะดวกและปลอดภัยดี	อบจ.อุตรดิตถ์ / หน่วยงานที่เกี่ยวข้อง
รวม	๓๑ โครงการ	-	-	๑๒๕,๑๓๑,๒๐๐	๑๒๕,๑๓๑,๒๐๐	๑๒๕,๑๓๑,๒๐๐	๑๒๕,๑๓๑,๒๐๐	๑๒๕,๑๓๑,๒๐๐	๑๒๕,๑๓๑,๒๐๐	-	-	-

บัญชีครุภัณฑ์

แผนพัฒนาท้องถิ่นท่งปี (พ.ศ. ๒๕๖๖ - ๒๕๗๐)

องค์การบริหารส่วนตำบลโนนทอง อำเภอบ้านฝาง จังหวัดอุดรธานี

ที่	แผนงาน	หมวด	ประเภท	เป้าหมาย (ผลผลิตของครุภัณฑ์)	งบประมาณ					หน่วยงาน รับผิดชอบ หลัก
					๒๕๖๖ (บาท)	๒๕๖๗ (บาท)	๒๕๖๘ (บาท)	๒๕๖๙ (บาท)	๒๕๗๐ (บาท)	
๑	การศึกษา	ค่าครุภัณฑ์	ครุภัณฑ์ การศึกษา	โต๊ะ เก้าอี้สำหรับเด็กนักเรียนใน ศพด.ทุกแห่ง	๓๐๐,๐๐๐	๓๐๐,๐๐๐	-	-	-	กอง การศึกษาฯ
๒	การศึกษา	ค่าครุภัณฑ์	ครุภัณฑ์ โคมไฟและ แปะแพร์	กล้องวงจรปิด ( CCTV ) ให้กับ ศพด.ทุกแห่ง	๓๐๐,๐๐๐	๓๐๐,๐๐๐	-	-	-	กอง การศึกษาฯ
๓	การศึกษา	ค่าครุภัณฑ์	ครุภัณฑ์ คอมพิวเตอร์	ติดตั้งระบบอินเทอร์เน็ตให้กับ ศพด.ทุกแห่ง	๓๐๐,๐๐๐	๓๐๐,๐๐๐	-	-	-	กอง การศึกษาฯ
๔	การศึกษา	ค่าครุภัณฑ์	ครุภัณฑ์งาน บ้านงานครัว	ตู้เย็น	๖๐,๐๐๐	๖๐,๐๐๐	-	-	-	กอง การศึกษาฯ
๕	การศึกษา	ค่าครุภัณฑ์	ครุภัณฑ์ การศึกษา	เครื่องเล่นสนามใน ศพด.ทุกแห่ง	๓๐๐,๐๐๐	๓๐๐,๐๐๐	๓๐๐,๐๐๐	๓๐๐,๐๐๐	๓๐๐,๐๐๐	กอง การศึกษาฯ
				รวม	๑,๒๖๐,๐๐๐	๑,๒๖๐,๐๐๐	๓๐๐,๐๐๐	๓๐๐,๐๐๐	๓๐๐,๐๐๐	

## ส่วนที่ ๔ การติดตามและประเมินผล

### การติดตามและประเมินผล

ตามระเบียบกระทรวงมหาดไทยว่าด้วยการจัดทำแผนพัฒนาขององค์กรปกครองส่วนท้องถิ่น พ.ศ. ๒๕๔๘ และที่แก้ไขเพิ่มเติมถึง (ฉบับที่ ๓) พ.ศ. ๒๕๖๑ หมวด ๖ ข้อ ๒๘ และ ข้อ ๒๙ การติดตามและประเมินผลแผนพัฒนาท้องถิ่น กำหนดให้องค์กรปกครองส่วนท้องถิ่นต้องมีการติดตามและประเมินผลแผนพัฒนาท้องถิ่นนั้น คณะกรรมการติดตามและประเมินผลร่วมกับคณะทำงานติดตามและประเมินผล ดำเนินการศึกษาแนวทาง วิธีการในการติดตามและประเมินผลแผนพัฒนาท้องถิ่น เพื่อนำมาเป็นแนวทางในการดำเนินการติดตามและประเมินผลแผนพัฒนาท้องถิ่นขององค์การบริหารส่วนตำบลในทางการศึกษาดังกล่าวได้ดำเนินการตามแนวทาง คือ

แนวทางการพิจารณาการติดตามและประเมินผลแผนพัฒนาท้องถิ่นตามระเบียบกระทรวงมหาดไทยว่าด้วยการจัดทำแผนพัฒนาขององค์กรปกครองส่วนท้องถิ่น พ.ศ. ๒๕๔๘ และที่แก้ไขเพิ่มเติมถึง (ฉบับที่ ๓) พ.ศ. ๒๕๖๑ หมวด ๖ ข้อ ๒๘ และ ข้อ ๒๙ เป็นแบบที่กำหนดให้คณะกรรมการติดตามและประเมินผลแผนพัฒนาท้องถิ่น ดำเนินการให้คะแนนตามเกณฑ์ที่กำหนดไว้ ซึ่งเป็นส่วนหนึ่งของการติดตามและประเมินผลแผนพัฒนาท้องถิ่น โดยดำเนินการให้แล้วเสร็จภายในหกสิบวัน นับแต่วันที่ประกาศใช้งบประมาณรายจ่าย มีรายละเอียด ดังนี้

#### ๔.๑ การติดตามและประเมินผลยุทธศาสตร์

แนวทางการพิจารณาการติดตามและประเมินผลยุทธศาสตร์เพื่อความสอดคล้องแผนพัฒนาท้องถิ่น ประกอบด้วย

- ๑.๑ ข้อมูลสภาพทั่วไปและข้อมูลพื้นฐานขององค์กรปกครองส่วนท้องถิ่น ๒๐ คะแนน
- ๑.๒ การวิเคราะห์สภาพการณ์และศักยภาพ ๒๐ คะแนน
- ๑.๓ ยุทธศาสตร์ ๖๐ คะแนน ประกอบด้วย

- (๑) ยุทธศาสตร์ขององค์กรปกครองส่วนท้องถิ่น ๑๐ คะแนน
- (๒) ยุทธศาสตร์ขององค์กรปกครองส่วนท้องถิ่นในเขตจังหวัด ๑๐ คะแนน
- (๓) ยุทธศาสตร์จังหวัด ๑๐ คะแนน
- (๔) วิสัยทัศน์ ๕ คะแนน
- (๕) กลยุทธ์ ๕ คะแนน
- (๖) เป้าประสงค์ของแต่ละประเด็นกลยุทธ์ ๕ คะแนน
- (๗) จุดยืนทางยุทธศาสตร์ ๕ คะแนน
- (๘) แผนงาน ๕ คะแนน
- (๙) ความเชื่อมโยงของยุทธศาสตร์ในภาพรวม ๕ คะแนน

คะแนนรวม ๑๐๐ คะแนน เกณฑ์ที่ควรได้เพื่อให้เกิดความสอดคล้องและขับเคลื่อนการพัฒนาท้องถิ่นขององค์กรปกครองส่วนท้องถิ่น ไม่ควรน้อยกว่าร้อยละ ๘๐ (๘๐ คะแนน)

แนวทางการพิจารณาการติดตามและประเมินผลยุทธศาสตร์เพื่อความสอดคล้อง  
แผนพัฒนาท้องถิ่นขององค์กรปกครองส่วนท้องถิ่น

ประเด็นการพิจารณา	คะแนน
๑. ข้อมูลสภาพทั่วไปและข้อมูลพื้นฐานขององค์กรปกครองส่วนท้องถิ่น	๒๐
๒. การวิเคราะห์สถานการณ์และศักยภาพ	๒๐
๓. ยุทธศาสตร์ ประกอบด้วย	๖๐
๓.๑ ยุทธศาสตร์ขององค์กรปกครองส่วนท้องถิ่น	(๑๐)
๓.๒ ยุทธศาสตร์ขององค์กรปกครองส่วนท้องถิ่นในเขตจังหวัด	(๑๐)
๓.๓ ยุทธศาสตร์จังหวัด	(๑๐)
๓.๔ วิสัยทัศน์	(๕)
๓.๕ กลยุทธ์	(๕)
๓.๖ เป้าประสงค์ของแต่ละประเด็นกลยุทธ์	(๕)
๓.๗ จุดยืนทางยุทธศาสตร์	(๕)
๓.๘ แผนงาน	(๕)
๓.๙ ความเชื่อมโยงของยุทธศาสตร์ในภาพรวม	(๕)
รวมคะแนน	๑๐๐

แนวทางเบื้องต้นในการให้คะแนนแนวทางการพิจารณาการติดตามและประเมินผล  
ยุทธศาสตร์ เพื่อความสอดคล้องแผนพัฒนาท้องถิ่นขององค์กรปกครองส่วนท้องถิ่น

ประเด็นการพิจารณา	รายละเอียดหลักเกณฑ์	คะแนนเดิม	คะแนนที่ ได้
๑. ข้อมูลสภาพทั่วไปและข้อมูลพื้นฐานขององค์กรปกครองส่วนท้องถิ่น	ควรประกอบด้วยข้อมูลดังนี้ (๑) ข้อมูลเกี่ยวกับด้านกายภาพเช่นที่ตั้งของหมู่บ้าน/ชุมชน/ ตำบล ลักษณะภูมิประเทศ ลักษณะภูมิอากาศ ลักษณะ ของดิน ลักษณะของแหล่งน้ำ ลักษณะของไม้/ป่าไม้ ฯลฯ ด้านการเมือง/การปกครอง เช่น เขตการปกครอง การเลือกตั้ง ฯลฯ	๒๐ (๓)	
	(๒) ข้อมูลเกี่ยวกับด้านการเมือง/การปกครอง เช่น เขตการ ปกครองการเลือกตั้ง ฯลฯ ประชากร เช่น ข้อมูลเกี่ยวกับจำนวน ประชากร และช่วงอายุและจำนวนประชากร ฯลฯ	(๒)	
	(๓) ข้อมูลเกี่ยวกับสภาพทางสังคม เช่น การศึกษา สาธารณสุข อาชญากรรม ยาเสพติด การสังคมสงเคราะห์ ฯลฯ	(๒)	
	(๔) ข้อมูลเกี่ยวกับระบบบริการพื้นฐาน เช่น การคมนาคมขนส่ง การไฟฟ้า การประปา โทรศัพท์ ฯลฯ	(๒)	
	(๕) ข้อมูลเกี่ยวกับระบบเศรษฐกิจ เช่น การเกษตร การประมง การปศุสัตว์ การบริการ การท่องเที่ยว อุตสาหกรรม การพาณิชย์/ กลุ่มอาชีพ แรงงาน ฯลฯ	(๒)	

	(๖) ข้อมูลเกี่ยวกับศาสนา ประเพณี วัฒนธรรม เช่น การนับถือ ศาสนา ประเพณีและงานประจำปี ภูมิปัญญาท้องถิ่น ภาษาล้าน สันค้ำพื้นเมือง และของที่ระลึก ฯลฯ และอื่นๆ	(๒)	
	(๗) ข้อมูลเกี่ยวกับทรัพยากรธรรมชาติ เช่น น้ำ ป่าไม้ ภูเขา คุณภาพของทรัพยากรธรรมชาติ ฯลฯ	(๒)	
	(๘) การสำรวจและจัดเก็บข้อมูลเพื่อการจัดทำแผนพัฒนาท้องถิ่น หรือการใช้ข้อมูล จปฐ.	(๒)	
	(๙) การประชุมประชาคมท้องถิ่น รูปแบบ วิธีการ และการดำเนินการประชุมประชาคมท้องถิ่น โดยใช้กระบวนการ ร่วมคิด ร่วมทำ ร่วมตัดสินใจ ร่วมตรวจสอบ ร่วมรับประโยชน์ ร่วมแก้ปัญหาปรึกษาหารือ แลกเปลี่ยนเรียนรู้ เพื่อแก้ปัญหา สำหรับการพัฒนาท้องถิ่นตามอำนาจหน้าที่ขององค์กรปกครอง ส่วนท้องถิ่น	(๓)	
๒.การวิเคราะห์สภาพการณ์ และ ศักยภาพ	ควรประกอบด้วยข้อมูลดังนี้ (๑) การวิเคราะห์ที่ครอบคลุมความเชื่อมโยง ความสอดคล้อง ยุทธศาสตร์ จังหวัด ยุทธศาสตร์การพัฒนาขององค์กรปกครอง ส่วนท้องถิ่นในเขตจังหวัด ยุทธศาสตร์ขององค์กรปกครอง ส่วนท้องถิ่น นโยบายของผู้บริหารท้องถิ่น รวมถึงความเชื่อมโยง แผนยุทธศาสตร์ชาติ ๒๐ ปี แผนพัฒนาเศรษฐกิจและสังคม แห่งชาติ และ Thailand ๔.๐	๒๐ (๕)	
	(๒) การวิเคราะห์การใช้ผังเมืองรวมหรือผังเมืองเฉพาะและการบังคับใช้ผลของการบังคับใช้ สภาพการณ์ที่เกิดขึ้นต่อ การพัฒนาท้องถิ่น	(๓)	
	(๓) การวิเคราะห์ทางสังคม เช่น ด้านแรงงาน การศึกษา สาธารณสุข ความยากจน อาชญากรรม ปัญหายาเสพติด เทคโนโลยี จารีตประเพณี วัฒนธรรม ภูมิปัญญาท้องถิ่น เป็นต้น	(๓)	
	(๔) การวิเคราะห์ทางเศรษฐกิจ ข้อมูลด้านรายได้ครัวเรือน การส่งเสริมอาชีพ กลุ่มอาชีพ กลุ่มทางสังคม การพัฒนาอาชีพและ กลุ่มต่างๆ สภาพทางเศรษฐกิจและความเป็นอยู่ทั่วไป เป็นต้น	(๓)	
	(๕) การวิเคราะห์สิ่งแวดล้อม พื้นที่สีเขียว ธรรมชาติต่างๆ ทาง ภูมิศาสตร์ กระบวนการหรือสิ่งที่เกิดขึ้น การประดิษฐ์ที่มีผล ต่อสิ่งแวดล้อมและการพัฒนา	(๓)	
	(๖) ผลการวิเคราะห์ศักยภาพเพื่อประเมินสถานภาพการพัฒนา ในปัจจุบันและโอกาสการพัฒนาในอนาคตของท้องถิ่น ด้วยเทคนิค SWOT Analysis ที่อาจส่งผลต่อการดำเนินงานได้แก่ S-Strength (จุดแข็ง) W-Weakness (จุดอ่อน) O-Opportunity (โอกาส) และ T-Threat (อุปสรรค)	(๓)	
๓.ยุทธศาสตร์	ควรประกอบด้วยข้อมูลดังนี้	๒๐	
๓.๑ ยุทธศาสตร์ขององค์กรปกครองส่วนท้องถิ่น	สอดคล้องกับสภาพสังคม เศรษฐกิจ สิ่งแวดล้อมของท้องถิ่น ประเด็นปัญหาการพัฒนาและแนวทางการพัฒนาที่สอดคล้องกับ ยุทธศาสตร์ขององค์กรปกครองส่วนท้องถิ่น และเชื่อมโยง หลักพระราชรัฐ แผนยุทธศาสตร์ชาติ ๒๐ ปี แผนพัฒนาเศรษฐกิจ และสังคมแห่งชาติ และ	(๑๐)	
๓.๒ ยุทธศาสตร์ขององค์กรปกครองส่วนท้องถิ่นในเขตจังหวัด	สอดคล้องและเชื่อมโยงกับสภาพสังคม เศรษฐกิจ สิ่งแวดล้อมของ ท้องถิ่น และยุทธศาสตร์จังหวัด และเชื่อมโยงหลักพระราชรัฐ แผนยุทธศาสตร์ชาติ ๒๐ ปี แผนพัฒนาเศรษฐกิจและสังคม แห่งชาติและ Thailand ๔.๐	(๑๐)	
๓.๓ ยุทธศาสตร์จังหวัด	สอดคล้องกับยุทธศาสตร์พัฒนากลุ่มจังหวัด ยุทธศาสตร์พัฒนา ภาคแผนพัฒนาเศรษฐกิจและสังคมแห่งชาติ แผนการบริหาร ราชการแผ่นดิน และนโยบายรัฐบาล หลักพระราชรัฐ แผน ยุทธศาสตร์ชาติ ๒๐ ปี และ Thailand ๔.๐	(๑๐)	

ประเด็นการพิจารณา	รายละเอียดหลักเกณฑ์	คะแนนเต็ม	คะแนนที่ได้
๓.๔ วิสัยทัศน์	วิสัยทัศน์ ซึ่งมีลักษณะแสดงสถานภาพที่องค์กรปกครองส่วนท้องถิ่นต้องการจะเป็นหรือบรรลุถึงอนาคตอย่างชัดเจน สอดคล้องกับโอกาสและศักยภาพที่เป็นลักษณะเฉพาะขององค์กรปกครองส่วนท้องถิ่น และสัมพันธ์กันเป็นโครงการพัฒนาท้องถิ่น	(๕)	
๓.๕ กลยุทธ์	แสดงให้เห็นช่องทาง วิธีการ ภารกิจหรือสิ่งที่ต้องทำตามอำนาจหน้าที่ขององค์กรปกครองส่วนท้องถิ่นที่จะนำไปสู่การบรรลุ วิสัยทัศน์ หรือแสดงให้เห็นถึงความชัดเจนในสิ่งที่จะดำเนินการ ให้บรรลุวิสัยทัศน์นั้น	(๕)	
๓.๖ เป้าประสงค์ของแต่ละประเด็นของกลยุทธ์	เป้าประสงค์ของแต่ละประเด็นกลยุทธ์มีความสอดคล้องและสนับสนุนต่อกลยุทธ์ที่จะเกิดขึ้น มุ่งหมายสิ่งหนึ่งสิ่งใดที่ชัดเจน	(๕)	
๓.๗ จุดรวมทางยุทธศาสตร์ (Positioning)	ความมุ่งมั่นอันแน่วแน่ในการวางแผนพัฒนาท้องถิ่น เพื่อให้บรรลุวิสัยทัศน์ขององค์กรปกครองส่วนท้องถิ่น ซึ่งเกิดจากศักยภาพของพื้นที่จริง ที่จะนำไปสู่ผลสำเร็จทางยุทธศาสตร์	(๕)	
๓.๘ แผนงาน	แผนงานหรือจุดมุ่งหมายเพื่อการพัฒนาในอนาคต กำหนดจุดมุ่งหมายในเรื่องใดเรื่องหนึ่งหรือแผนงานที่เกิดจากเป้าประสงค์ ตัวชี้วัด ค่าเป้าหมาย กลยุทธ์จุดยืนทางยุทธศาสตร์ และยุทธศาสตร์ขององค์กรปกครองส่วนท้องถิ่นที่มีความชัดเจน นำไปสู่การจัดทำโครงการพัฒนาท้องถิ่นในแผนพัฒนาท้องถิ่น	(๕)	
๓.๙ ความเชื่อมโยงของยุทธศาสตร์ในภาพรวม	ความเชื่อมโยงองค์รวมที่นำไปสู่การพัฒนาท้องถิ่นที่เกิดผลผลิต/โครงการจากแผนยุทธศาสตร์ชาติ ๒๐ ปี แผนพัฒนาเศรษฐกิจและสังคมแห่งชาติ ฉบับที่ ๑๒ Thailand ๔.๐ แผนพัฒนาภาค/แผนพัฒนากลุ่มจังหวัด/แผนพัฒนาจังหวัด ยุทธศาสตร์การพัฒนาขององค์กรปกครองส่วนท้องถิ่นในเขตจังหวัด และยุทธศาสตร์ขององค์กรปกครองส่วนท้องถิ่น	(๕)	
รวมคะแนน		๑๐๐	

#### ๔.๒ การติดตามและประเมินผลโครงการ

แนวทางการพิจารณาการติดตามและประเมินผลโครงการเพื่อความสอดคล้องแผนพัฒนาท้องถิ่น ประกอบด้วย

- ๒.๑ การสรุปสถานการณ์การพัฒนา ๑๐ คะแนน
- ๒.๒ การประเมินผลการนำแผนพัฒนาท้องถิ่นไปปฏิบัติในเชิงปริมาณ ๑๐ คะแนน
- ๒.๓ การประเมินผลการนำแผนพัฒนาท้องถิ่นไปปฏิบัติในเชิงคุณภาพ ๑๐ คะแนน
- ๒.๔ แผนงานและยุทธศาสตร์การพัฒนา ๑๐ คะแนน
- ๒.๕ โครงการพัฒนา ๖๐ คะแนน ประกอบด้วย
  - (๑) ความชัดเจนของชื่อโครงการ ๕ คะแนน
  - (๒) กำหนดวัตถุประสงค์สอดคล้องกับโครงการ ๕ คะแนน
  - (๓) เป้าหมาย (ผลผลิตของโครงการ) มีความชัดเจนนำไปสู่การตั้งงบประมาณได้ถูกต้อง ๕

คะแนน

- (๔) โครงการมีความสอดคล้องกับแผนยุทธศาสตร์ชาติ ๒๐ ปี ๕ คะแนน
- (๕) เป้าหมาย (ผลผลิตของโครงการ) มีความสอดคล้องกับแผนพัฒนาเศรษฐกิจและสังคมแห่งชาติ ฉบับที่ ๑๒ ๕ คะแนน

- (๖) โครงการมีความสอดคล้องกับ Thailand ๔.๐ ๕ คะแนน
- (๗) โครงการสอดคล้องกับยุทธศาสตร์จังหวัด ๕ คะแนน
- (๘) โครงการแก้ไขปัญหาความยากจนหรือการเสริมสร้างให้ประเทศชาติมั่นคง มั่งคั่ง ยั่งยืน

ภายใต้หลักปรัชญา ๕ คะแนน

- (๙) งบประมาณ มีความสอดคล้องกับเป้าหมาย (ผลผลิตของโครงการ) ๕ คะแนน
- (๑๐) มีการประมาณการราคาถูกต้องตามหลักวิธีการงบประมาณ ๕ คะแนน
- (๑๑) มีการกำหนดตัวชี้วัด (KPI) และสอดคล้องกับวัตถุประสงค์และผลที่คาดว่าจะได้รับ ๕

คะแนน

- (๑๒) ผลที่คาดว่าจะได้รับ สอดคล้องกับวัตถุประสงค์ ๕ คะแนน

คะแนนรวม ๑๐๐ คะแนน เกณฑ์ที่ควรได้เพื่อให้เกิดความสอดคล้องและขับเคลื่อนการพัฒนาท้องถิ่นขององค์กรปกครองส่วนท้องถิ่น ไม่ควรน้อยกว่าร้อยละ ๘๐ (๘๐ คะแนน)

แนวทางการพิจารณาการติดตามและประเมินผลโครงการเพื่อความสอดคล้องแผนพัฒนาท้องถิ่นขององค์กรปกครองส่วนท้องถิ่น

ประเด็นการพิจารณา	คะแนน
ด. การสรุปสถานการณ์การพัฒนา	๑๐
๒. การประเมินผลการนำแผนพัฒนาท้องถิ่นไปปฏิบัติในเชิงปริมาณ	๑๐
๓. การประเมินผลการนำแผนพัฒนาท้องถิ่นไปปฏิบัติในเชิงคุณภาพ	๑๐
๔. แผนงานและยุทธศาสตร์การพัฒนา	๑๐
๕. โครงการพัฒนา ประกอบด้วย	๖๐
๕.๑ ความชัดเจนของชื่อโครงการ	(๕)
๕.๒ กำหนดวัตถุประสงค์สอดคล้องกับโครงการ	(๕)
๕.๓ เป้าหมาย (ผลผลิตของโครงการ) มีความชัดเจนนำไปสู่การตั้งงบประมาณได้ถูกต้อง	(๕)
๕.๔ โครงการมีความสอดคล้องกับแผนยุทธศาสตร์ชาติ ๒๐ ปี	(๕)
๕.๕ เป้าหมาย (ผลผลิตของโครงการ)	(๕)
๕.๖ โครงการมีความสอดคล้องกับ Thailand ๔.๐	(๕)
๕.๗ โครงการสอดคล้องกับยุทธศาสตร์จังหวัด	(๕)
๕.๘ โครงการแก้ไขปัญหาความยากจนหรือการเสริมสร้างให้ประเทศชาติมั่นคง มั่งคั่ง ยั่งยืน ภายใต้หลักปรัชญา	(๕)
๕.๙ งบประมาณ มีความสอดคล้องกับเป้าหมาย (ผลผลิตของโครงการ)	(๕)
๕.๑๐ มีการประมาณการราคาถูกต้องตามหลักวิธีการงบประมาณ	(๕)
๕.๑๑ มีการกำหนดตัวชี้วัด (KPI) และสอดคล้องกับวัตถุประสงค์และผลที่คาดว่าจะได้รับ	(๕)
๕.๑๒ ผลที่คาดว่าจะได้รับ สอดคล้องกับวัตถุประสงค์	(๕)
<b>รวมคะแนน</b>	<b>๑๐๐</b>

แนวทางเบื้องต้นในการให้คะแนนแนวทางการพิจารณาติดตามและประเมินผลโครงการ  
เพื่อความสอดคล้องแผนพัฒนาของถิ่นขององค์กรปกครองส่วนท้องถิ่น

ประเด็นการพิจารณา	รายละเอียดหลักเกณฑ์	คะแนนเต็ม	คะแนนที่ได้
๑. การสรุปสถานการณ์ การพัฒนา	เป็นการวิเคราะห์กรอบการจัดทำยุทธศาสตร์ขององค์กรปกครองส่วนท้องถิ่น (ใช้การวิเคราะห์ SWOT Analysis / Demand (Demand Analysis) / Global Demand และ Trend ปัจจุบัน และสถานการณ์การเปลี่ยนแปลงที่มีผลต่อการพัฒนา อย่างน้อย ต้องประกอบด้วยวิเคราะห์ศักยภาพด้านเศรษฐกิจ, ด้านสังคม, ด้านทรัพยากรธรรมชาติและสิ่งแวดล้อม)	๑๐	
๒. การประเมินผลการนำแผนพัฒนาท้องถิ่นไปปฏิบัติในเชิงปริมาณ	๑) การควบคุมที่มีการใช้ตัวเลขต่างๆ เพื่อนำมาใช้วัดผลในเชิงปริมาณ เช่น การวัดจำนวนโครงการ กิจกรรม งานต่างๆ ก็คือผลผลิตนั่นเองว่า เป็นไปตามที่ตั้งเป้าหมายเอาไว้หรือไม่ จำนวนที่ดำเนินการจริงตามที่ได้กำหนดไว้เท่าไร จำนวนที่ไม่สามารถดำเนินการได้มีจำนวนเท่าไร สามารถอธิบายได้ตามหลักประสิทธิภาพ (Efficiency) ของการพัฒนาท้องถิ่นตามอำนาจหน้าที่ที่ได้กำหนดไว้ ๒) วิเคราะห์ผลกระทบ/สิ่งที่กระทบ (Impact) โครงการที่	๑๐	
๓. การประเมินผลการนำแผนพัฒนาท้องถิ่นไปปฏิบัติในเชิงคุณภาพ	๑) การประเมินประสิทธิผลของแผนพัฒนาในเชิงคุณภาพคือการนำเอาเทคนิคต่างๆ มาใช้เพื่อวัดว่าภารกิจ โครงการ กิจกรรม งานต่างๆ ที่ดำเนินการในพื้นที่นั้นๆ ตรงต่อความต้องการของประชาชนหรือไม่ และเป็นไปตามอำนาจหน้าที่หรือไม่ ประชาชนพึงพอใจหรือไม่ สิ่งของ วัสดุ ครุภัณฑ์ การดำเนินการต่างๆ มีสภาพหรือลักษณะถูกต้อง คงทนถาวร สามารถใช้การได้ตามวัตถุประสงค์หรือไม่ ซึ่งเป็นไปตามหลักประสิทธิผล (Effectiveness) ผลการปฏิบัติราชการที่บรรลุวัตถุประสงค์ และเป้าหมายของแผนการปฏิบัติราชการตามที่ได้รับงบประมาณมาดำเนินการ รวมถึงสามารถเทียบเคียงกับส่วนราชการหรือหน่วยงาน	๑๐	
๔. แผนงานและยุทธศาสตร์การพัฒนา	๑) วิเคราะห์แผนงาน งาน ที่เกิดจากด้านต่างๆ มีความสอดคล้องกับยุทธศาสตร์ขององค์กรปกครองส่วนท้องถิ่นในมิติต่างๆ จนนำไปสู่การจัดทำโครงการพัฒนาท้องถิ่นโดยใช้ SWOT Analysis / Demand (Demand Analysis) / Global (Demand Arend) หรือหลักการบูรณาการ (Integration) ก็บองค์กรปกครองส่วนท้องถิ่นที่มีพื้นที่ติดต่อกัน ๒) วิเคราะห์แผนงาน งาน ที่เกิดจากด้านต่างๆ ที่สอดคล้องกับการแก้ไขปัญหาความยากจน หลักปรัชชารัฐ	๑๐	
๕. โครงการพัฒนา ๕.๑ ความชัดเจนของชื่อโครงการ	ควรประกอบด้วยข้อมูลดังนี้ เป็นโครงการที่มีวัตถุประสงค์สนองต่อแผนยุทธศาสตร์การพัฒนาขององค์กรปกครองส่วนท้องถิ่นและดำเนินการเพื่อให้การพัฒนาบรรลุตามวิสัยทัศน์ขององค์กรปกครองส่วนท้องถิ่นที่กำหนดไว้ ชื่อโครงการมีความชัดเจน มุ่งไปเรื่องใดเรื่องหนึ่ง อ่านแล้วเข้าใจได้	๖๐ (๕)	
๕.๒ กำหนดวัตถุประสงค์สอดคล้องกับโครงการ	มีวัตถุประสงค์ชัดเจน (Clear objective) โครงการต้องกำหนดวัตถุประสงค์สอดคล้องกับความเป็นมาของโครงการ สอดคล้องกับหลักการและเหตุผล วิธีการดำเนินงานต้องสอดคล้องกับวัตถุประสงค์ มีความเป็นไปได้ชัดเจนมีลักษณะเฉพาะเจาะจง	(๕)	



ประเด็นการพิจารณา	รายละเอียดหลักเกณฑ์	คะแนนเต็ม	คะแนนที่ได้
<p>๕.๓ เป้าหมาย (ผลผลิตของ โครงการ) มีความชัดเจนนำไปสู่ การตั้งงบประมาณได้ถูกต้อง</p>	<p>สภาพที่อยากให้เกิดขึ้นในอนาคตเป็นทิศทางที่ต้องไปให้ถึงเป้าหมาย ต้องชัดเจน สามารถระบุจำนวนเท่าไร กลุ่มเป้าหมายคืออะไร มีผลผลิตอย่างไร กลุ่มเป้าหมาย พื้นที่ดำเนินงาน และระยะเวลา ดำเนินงานอธิบายให้ชัดเจนว่าโครงการนี้จะทำที่ไหน เริ่มต้นในช่วง เวลาใดและจบลงเมื่อไร ใครคือกลุ่มเป้าหมายของโครงการ หากกลุ่มเป้าหมายมีหลายกลุ่ม ให้บอกชัดเจนไปว่าใครคือ กลุ่มเป้าหมายหลัก ใครคือกลุ่มเป้าหมายรอง</p>	(๕)	
<p>๕.๔ โครงการมีความสอดคล้องกับ แผนยุทธศาสตร์ชาติ ๒๐ ปี</p>	<p>โครงการสอดคล้องกับ (๑) ความมั่นคง (๒) การสร้างความสามารถในการแข่งขัน (๓) การพัฒนาและเสริมสร้างศักยภาพคน (๔) การสร้างโอกาสความเสมอภาคและเท่าเทียมกันทางสังคม (๕) การสร้าง การเติบโตบนคุณภาพชีวิตที่เป็นมิตรต่อสิ่งแวดล้อม (๖) การปรับ สมดุลและพัฒนาาระบบการบริหารจัดการภาครัฐ เพื่อให้เกิดความ มั่นคง มั่งคั่ง ยั่งยืน</p>	(๕)	
<p>๕.๕ เป้าหมาย (ผลผลิตของ โครงการ) มีความสอดคล้องกับ แผนพัฒนาเศรษฐกิจและสังคม แห่งชาติ ฉบับที่ ๑๒</p>	<p>โครงการมีความสอดคล้องกับแผนพัฒนาเศรษฐกิจและสังคม แห่งชาติ ฉบับที่ ๑๒ โดย (๑) ยึดหลักปรัชญาของเศรษฐกิจพอเพียง (๒) ยึดคนเป็นศูนย์กลางการพัฒนา (๓) ยึดวิสัยทัศน์ภายใต้ ยุทธศาสตร์ชาติ ๒๐ ปี (๔) ยึดเป้าหมายอนาคตประเทศไทย ๒๕๘๐ (๕) ยึดหลักการนำไปสู่การปฏิบัติให้เกิดผลสัมฤทธิ์อย่างจริงจังใน ๕ ปีที่ต่อยอดไปสู่ผลสัมฤทธิ์ที่เป็นเป้าหมายระยะยาว ภายใต้ แนวทางการพัฒนา (๑) การยกระดับศักยภาพการแข่งขันและ การหลุดพ้นกับดักรายได้ปานกลางสู่รายได้สูง (๒) การพัฒนา ศักยภาพคนตามช่วงวัยและการปฏิรูประบบเพื่อสร้างสังคมสูงวัย อย่างมีคุณภาพ (๓) การลดความเหลื่อมล้ำทางสังคม (๔) การรองรับการเชื่อมโยงภูมิภาคและความเป็นเมือง (๕) การสร้างความเจริญเติบโตทางเศรษฐกิจและสังคมอย่างเป็น มิตรกับสิ่งแวดล้อม (๖) การบริหารราชการแผ่นดินที่มีประสิทธิภาพ</p>	(๕)	

<p>๕.๖ โครงการมีความสอดคล้องกับ Thailand ๔.๐</p>	<p>โครงการมีลักษณะหรือสอดคล้องกับการปรับเปลี่ยนโครงสร้างเศรษฐกิจไปสู่ Value-Based Economy หรือเศรษฐกิจที่ขับเคลื่อน ด้วยนวัตกรรมทำน้อยได้มาก เช่น (๑) เปลี่ยนจากการผลิตสินค้า โภคภัณฑ์ ไปสู่สินค้าเชิงนวัตกรรม (๒) เปลี่ยนจากการขับเคลื่อน ประเทศด้วยภาคอุตสาหกรรม ไปสู่การขับเคลื่อนด้วยเทคโนโลยี ความคิดสร้างสรรค์ และนวัตกรรม (๓) เปลี่ยนจากการเน้นภาค การผลิตสินค้า ไปสู่การเน้นภาคบริการมากขึ้น รวมถึงโครงการที่ เติบโตด้วยวิทยาการ ความคิดสร้างสรรค์ นวัตกรรม วิทยาศาสตร์ เทคโนโลยี และการวิจัยและพัฒนาแล้วต่อยอดความได้เปรียบ เชิงเปรียบเทียบ เช่น ด้านการเกษตร เทคโนโลยีชีวภาพ สาธารณสุข วัฒนธรรม ฯลฯ</p>	(๕)	
<p>๕.๗ โครงการสอดคล้องกับ ยุทธศาสตร์จังหวัด</p>	<p>โครงการพัฒนาท้องถิ่นมีความสอดคล้องกับห้วงระยะเวลาของ แผนพัฒนาจังหวัดที่ได้กำหนดขึ้น เพื่อ ขับเคลื่อนการพัฒนาท้องถิ่น เสมือนหนึ่งการ ขับเคลื่อนการพัฒนาจังหวัด ซึ่งไม่สามารถแยก ส่วนใดส่วนหนึ่งออกจากกันได้ นอกจากนี้โครงการพัฒนาท้องถิ่น ต้องเป็นโครงการเชื่อมต่อหรือเดินทางไปด้วยกันกับยุทธศาสตร์ จังหวัดที่ได้กำหนดขึ้นที่เป็นปัจจุบัน</p>	(๕)	
<p>๕.๘ โครงการแก้ไขปัญหาความยากจนหรือการเสริมสร้างให้ประเทศชาติมั่นคง มั่งคั่ง ยั่งยืน ภายใต้หลักปรัชญา</p>	<p>เป็นโครงการที่ดำเนินการภายใต้พื้นฐานความพอเพียงที่ประชาชน ดำเนินการเองหรือร่วมดำเนินการ เป็นโครงการที่ประหยัดและขยายได้ เป็นโครงการที่ประชาชน ต้องการเพื่อให้เกิดความยั่งยืน ซึ่ง มีลักษณะที่จะให้ท้องถิ่นมีความมั่นคง มั่งคั่ง ยั่งยืน เป็นท้องถิ่น ที่พัฒนาแล้วด้วยการพัฒนาตามปรัชญาของเศรษฐกิจพอเพียง</p>	(๕)	
<p>๕.๙ งบประมาณมีความสอดคล้องกับเป้าหมาย (ผลผลิตของโครงการ)</p>	<p>งบประมาณโครงการพัฒนาจะต้องคำนึงถึงหลักสำคัญ ๕ ประการ ในการจัดทำโครงการได้แก่ (๑) ความประหยัด (Economy) (๒) ความมีประสิทธิภาพ (Efficiency) (๓) ความมีประสิทธิภาพ (Effectiveness) (๔) ความเสมอภาคในการพัฒนาท้องถิ่น นำไปสู่ ความยุติธรรม (Equity) (๕) ความโปร่งใส (Transparency)</p>	(๕)	
<p>๕.๑๐ มีการประมาณการราคา ถูกต้องตามหลักวิธีการ งบประมาณ</p>	<p>การประมาณการราคาเพื่อการพัฒนาต้องให้สอดคล้องกับ โครงการถูกต้องตามหลักวิชาการทางช่าง หลักของราคากลาง ราคากลางท้องถิ่น มีความโปร่งใสในการกำหนดราคาและ ตรวจสอบได้ในเชิงประจักษ์</p>	(๕)	
<p>๕.๑๑ มีการกำหนดตัวชี้วัด (KPI) และสอดคล้องกับวัตถุประสงค์ และผลที่คาดว่าจะได้รับ</p>	<p>มีการกำหนดดัชนีชี้วัดผลงาน (Key Performance indicator KPI) ที่สามารถวัดได้ (Measurable) ใช้บอกประสิทธิผล (Effectiveness) ใช้บอกประสิทธิภาพ (efficiency) ได้ เช่น การกำหนดความพึงพอใจ การกำหนดร้อยละ การกำหนดอันเกิด จากผลของวัตถุประสงค์ที่เกิดขึ้น สิ่งที่ได้รับ (การคาดการณ์ คาดว่าจะได้รับ)</p>	(๕)	

๕.๑๒ ผลที่คาดว่าจะได้รับ สอดคล้องกับวัตถุประสงค์	ผลที่ได้รับเป็นสิ่งที่เกิดขึ้นได้จริงจากการดำเนินการตามโครงการพัฒนา ซึ่งสอดคล้องกับวัตถุประสงค์ที่ตั้งไว้ การได้ผลหรือผลที่เกิดขึ้นจะต้องเท่ากับวัตถุประสงค์หรือมากกว่าวัตถุประสงค์ ซึ่งการเขียนวัตถุประสงค์ควรคำนึงถึง (๑) ความเป็นไปได้และมีความเฉพาะเจาะจง ในการดำเนินงานตามโครงการ (๒) วัดและ ประเมินผลระดับของความสำเร็จได้ (๓) ระบุสิ่งที่ต้องการดำเนินงานอย่างชัดเจนและเฉพาะเจาะจงมากที่สุด และสามารถปฏิบัติได้ (๔) เป็นเหตุเป็นผล สอดคล้องกับความเป็นจริง (๕) ส่งผลต่อการบ่งบอกเวลาได้	(๕)	
รวมคะแนน		๑๐๐	

#### ๔.๓ สรุปผลการพัฒนาท้องถิ่นในภาพรวม

ตามที่องค์การบริหารส่วนตำบลโนนทองได้ดำเนินการจัดทำแผนพัฒนาท้องถิ่นขึ้นมาเพื่อใช้เป็นเครื่องมือในการพัฒนาองค์การบริหารส่วนตำบลให้บรรลุเป้าหมายที่วางไว้เกิดประสิทธิภาพประสิทธิผลสูงสุดในการแก้ไขปัญหาให้กับประชาชน ในการจัดทำแผนพัฒนาท้องถิ่นนั้นจะต้องมีการติดตามและประเมินผลแผนพัฒนาท้องถิ่น ตามระเบียบกระทรวงมหาดไทยว่าด้วยการจัดทำแผนขององค์กรปกครองส่วนท้องถิ่น พ.ศ. ๒๕๔๘ และที่แก้ไขเพิ่มเติมถึง (ฉบับที่ ๓) พ.ศ. ๒๕๖๑ หมวด ๖ ข้อ ๒๘ และข้อ ๒๙ โดยคณะกรรมการติดตามและประเมินแผนพัฒนาขององค์การบริหารส่วนตำบลโนนทองเป็นผู้ดำเนินการติดตามและประเมินผลแผนพัฒนาท้องถิ่น ซึ่งคณะกรรมการจะต้องดำเนินการกำหนดแนวทางวิธีการในการติดตามและประเมินผลแผนพัฒนาท้องถิ่น ดำเนินการติดตามและประเมินผลแผนพัฒนาท้องถิ่น รายงานผลและเสนอความเห็นซึ่งได้จากการติดตามและประเมินผลแผนพัฒนาท้องถิ่นต่อผู้บริหารท้องถิ่น เพื่อให้ผู้บริหารท้องถิ่นเสนอต่อสภาท้องถิ่น และคณะกรรมการพัฒนาท้องถิ่น พร้อมทั้งประกาศผลการติดตามและประเมินผลแผนพัฒนาท้องถิ่นให้ประชาชนในท้องถิ่นทราบในที่เปิดเผยภายในสิบห้าวันนับแต่วันรายงานผลและเสนอความเห็นดังกล่าว และต้องปิดประกาศไว้เป็นระยะเวลาไม่น้อยกว่าสามสิบวันโดยอย่างน้อยปีละหนึ่งครั้งภายในเดือนธันวาคมของทุกปี

ปัจจุบันการติดตามและประเมินผลนั้นว่ามีความสำคัญและจำเป็นต่อการบริหารงาน เป็นอย่างยิ่งเนื่องจากการติดตามและประเมินผลเป็นการประเมินผลงานการปฏิบัติงานของปีที่ผ่านมา ว่ามีความสอดคล้องกับแผนงานที่ได้วางเอาไว้หรือไม่ รวมทั้งการมีส่วนร่วมของภาคประชาชนอย่างแท้จริง องค์การบริหารส่วนตำบลโนนทองในฐานะองค์กรปกครองส่วนท้องถิ่นมีภาระหน้าที่ที่จะต้องให้บริการแก่ประชาชนชุมชน จึงจำเป็นที่จะต้องมีการติดตามและประเมินผลแผนพัฒนาท้องถิ่น เพื่อวัดถึงประสิทธิภาพประสิทธิผลของการดำเนินการ ในด้านต่างๆ และเพื่อใช้เปรียบเทียบการทำงานของปีที่ผ่านมาอีกด้วย

#### การวัดผลในเชิงปริมาณและเชิงคุณภาพ

โดยใช้รูปแบบเชิงพรรณนา ซึ่งสามารถแสดงได้ทั้งการอธิบายเชิงสถิติ รูปภาพ กราฟ ข้อมูลต่างๆจาก

##### ๑. ใช้แบบสำหรับการติดตามและประเมินผลเชิงปริมาณและคุณภาพ

(๑) แบบตัวบ่งชี้การปฏิบัติงาน (Performance indicators)

(๒) แบบบัตรคะแนน (Scorecard Model) แบบบัตรคะแนน หรือ Scorecard Model ของ

Kaplan & Norton

- (๓) แบบมุ่งวัดผลสัมฤทธิ์ (Result Framework Model (RF))
  - (๔) แบบเชิงเหตุผล (Logical Model) ตัวแบบเชิงเหตุผล หรือ Logical Model
  - (๕) แบบวัดกระบวนการปฏิบัติงาน (Process Performance Measurement System (PPMS))  
ระบบการวัดกระบวนการปฏิบัติงานหรือ PPMS
  - (๖) แบบการประเมินโดยใช้วิธีการแก้ปัญหาหรือเรียนรู้จากปัญหาที่เกิดขึ้นหรือ Problem Solving Method
  - (๗) แบบการประเมินแบบมีส่วนร่วม (Participatory Methods)
  - (๘) แบบการประเมินผลกระทบ (Impact Evaluation)
  - (๙) แบบการประเมินความเสี่ยง (Risk Assessment Model)
  - (๑๐) แบบการประเมินตนเอง (Self-assessment Model) และ
  - (๑๑) แบบอื่นๆ ที่องค์กรปกครองส่วนท้องถิ่นกำหนดขึ้น ทั้งนี้ต้องอยู่ภายใต้กรอบ ตามข้อ (๑) – (๑๐) หรือเป็นแบบผสมก็ได้
๒. เชิงปริมาณ (Quantity) คุณภาพ (Quality) ผลที่ได้จริงๆ คืออะไรค่าใช้จ่าย (Cost) เวลา (Time) เป็นไปตามที่กำหนดไว้หรือไม่
๓. ประชาชนได้ประโยชน์อย่างไรหรือราชการได้ประโยชน์อย่างไร
๔. วัดผลนั้นได้จริงหรือไม่ หรือวัดได้เท่าไร (Key Performance Indicators : KPIs)
๕. ผลกระทบ (Impact)

#### การวัดผลในเชิงปริมาณ

โดยเครื่องมือที่ใช้ในการติดตามและประเมินผลในเชิงปริมาณ มีดังนี้

- แบบที่ ๑ แบบประเมินตนเองในการจัดทำแผนยุทธศาสตร์ขององค์กรปกครองส่วนท้องถิ่น แบบที่
- ๒ แบบติดตามผลการดำเนินงานขององค์กรปกครองส่วนท้องถิ่นตามยุทธศาสตร์ การพัฒนา
- แบบที่ ๓/๑ แบบประเมินผลการดำเนินงานขององค์กรปกครองส่วนท้องถิ่นตามยุทธศาสตร์

แบบการประเมินประสิทธิภาพการปฏิบัติงานตามแผนพัฒนาขององค์การบริหารส่วนตำบลโนนทอง โดยใช้ระบบสารสนเทศการบริหารจัดการเพื่อการวางแผนและการประเมินผลขององค์กรปกครอง ส่วนท้องถิ่น หรือระบบ e-plan

#### การวัดผลในเชิงคุณภาพ

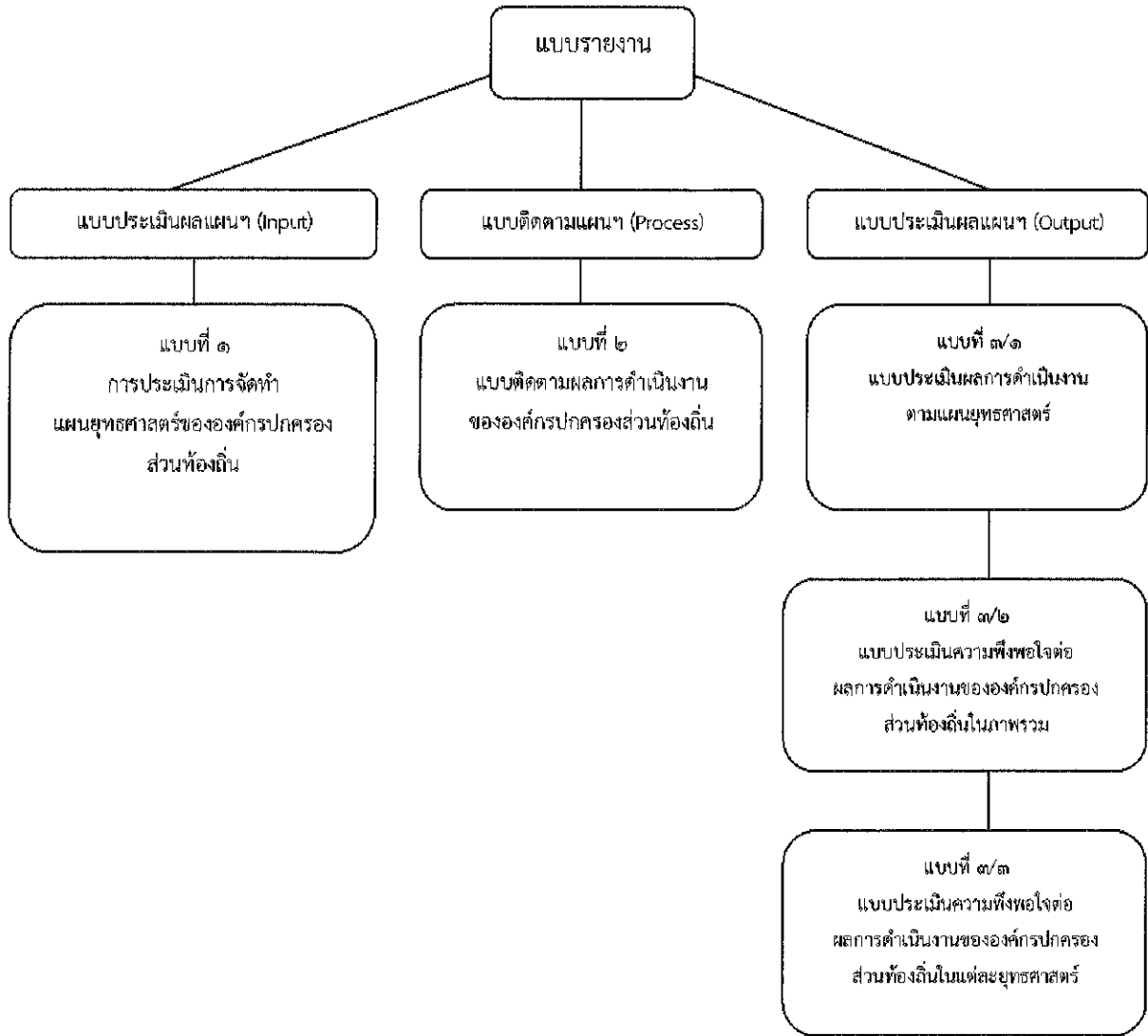
องค์การบริหารส่วนตำบลโนนทองใช้การสำรวจความพึงพอใจในการวัดผลเชิงคุณภาพ โดยภาพรวม โดยได้มีการประเมินความพึงพอใจ ซึ่งการประเมินความพึงพอใจทำให้ทราบถึงผลเชิงคุณภาพในการดำเนินงานขององค์การบริหารส่วนตำบลโนนทองในภาพรวม

โดยเครื่องมือที่ใช้ในการประเมินความพึงพอใจ มีดังนี้

- แบบที่ ๓/๒ แบบประเมินความพึงพอใจต่อผลการดำเนินงานขององค์การบริหารส่วนตำบล
- แบบที่ ๓/๓ แบบประเมินความพึงพอใจของประชาชนที่มีต่อการให้บริการ

#### แบบรายงานการติดตามและประเมินผล

แบบรายงานการติดตามและประเมินผลแผนการพัฒนารององค์กรปกครองส่วนท้องถิ่น ประกอบด้วยแบบรายงาน ๓ แบบ และเครื่องมือในการเก็บรวบรวมข้อมูล ๒ แบบ ดังแผนภูมิต่อไปนี้



ซึ่งประโยชน์ที่ได้รับจากการติดตามและประเมินผลการพัฒนาท้องถิ่นในภาพรวม มีดังต่อไปนี้

๑. การติดตามและประเมินผลเป็นการเก็บรวบรวมข้อมูลเกี่ยวกับการปฏิบัติงานว่าเป็นไปตามแผนที่กำหนดไว้หรือไม่ มีปัญหาอุปสรรคอย่างไร เพื่อใช้เป็นข้อมูลประกอบการตัดสินใจของผู้บริหารในการกำหนดทิศทางขององค์กร

๒. การประเมินผล เป็นกระบวนการกำหนดรูปแบบในการจัดเก็บรวบรวมข้อมูลและนำไปใช้ในการเก็บข้อมูลที่เกิดขึ้น เพื่อนำมาเปรียบเทียบกับวัตถุประสงค์หรือเป้าหมาย เพื่อนำผลที่ได้ไปใช้ในการแก้ไขปัญหาและตัดสินใจทางเลือกที่เหมาะสมในการบริหารจัดการองค์กร

๓. การประเมินผลช่วยชี้ให้เห็นความสำคัญของแต่ละโครงการตามลำดับก่อนหลัง โดยสามารถจะทราบได้ว่าโครงการใดมีความจำเป็นเร่งด่วนกว่ากัน ทั้งนี้เพื่อช่วยแก้ปัญหาในการคัดเลือก โครงการตลอดจนช่วยลดความกดดันจากอำนาจทางการเมือง อันเนื่องมาจากโครงการมีจำนวนมากแต่เงินทุนสนับสนุนมีจำนวนจำกัด ดังนั้น การประเมินผลโครงการต่างๆอย่างมีระบบและครบถ้วนทุกขั้นตอน จะทำให้ได้ข้อมูลเชิงประจักษ์ที่น่าเชื่อถือ ซึ่งจะช่วยให้มั่นใจได้ว่าโครงการใดควรได้รับการพิจารณาให้การสนับสนุนก่อน และโครงการใดควรให้การสนับสนุนในลำดับถัดไป

๔. การประเมินผลช่วยให้ได้ข้อมูลย้อนกลับจากผู้รับบริการ ข้อมูลประเภทนี้ทำให้ทราบถึงข้อจำกัดและปัญหาต่างๆในการปฏิบัติงานเพื่อนำมาปรับปรุงโครงการ ตลอดจนเพื่อก่อให้เกิดความสัมพันธ์ที่ดีระหว่างผู้ให้และผู้รับบริการ

#### ๔.๔ ข้อเสนอแนะในการจัดทำแผนพัฒนาท้องถิ่นในอนาคต

##### ๔.๔.๑ ผลกระทบนำไปสู่ออนาคต

๑. เกิดการพัฒนาที่ล่าช้า เพราะการดำเนินงานต่างๆ ขององค์กรปกครองส่วนท้องถิ่นต้องผ่านกระบวนการหลายขั้นตอน สลับซับซ้อน
๒. ประชาชนอาจเกิดความเบื่อหน่ายกับกระบวนการจัดทำแผนที่มีความยุ่งยากมากขึ้น
๓. ปัญหาอาจไม่ได้รับการแก้ไขอย่างตรงจุดเพราะข้อจำกัดของระเบียบกฎหมายที่ทำให้ยากและบางเรื่องอาจทำไม่ได้

##### ๔.๔.๒ ข้อสังเกต ข้อเสนอแนะ ผลจากการพัฒนา

๑. การจัดทำแผนพัฒนาท้องถิ่นควรพิจารณาใช้แผนยุทธศาสตร์การพัฒนามาเป็นกรอบในการจัดทำแผนพัฒนาท้องถิ่นและให้มีความสอดคล้องกัน
๒. การจัดทำแผนพัฒนาท้องถิ่นควรพิจารณางบประมาณและคำนึงถึงสถานการณ์ด้านการคลัง ในการพิจารณาโครงการ/กิจกรรม ที่จะบรรจุในแผนพัฒนาท้องถิ่น
๓. ควรเร่งรัดให้มีการดำเนินโครงการ/กิจกรรม ที่ตั้งในข้อบัญญัติงบประมาณรายจ่ายให้สามารถดำเนินการได้ในปีงบประมาณนั้น
๔. องค์กรบริหารส่วนตำบลควรพิจารณาตั้งงบประมาณให้เพียงพอและเหมาะสมกับภารกิจแต่ละด้านที่จะต้องดำเนินการ ซึ่งจะช่วยลดปัญหาในการโอนเพิ่ม โอนลด และการโอนตั้งจ่ายเป็นรายการใหม่