



แผนพัฒนาท้องถิ่น

(พ.ศ.๒๕๖๖ - ๒๕๗๐)

องค์การบริหารส่วนตำบลในทอง

อำเภอบ้านฝ้าย จังหวัดอุตรดิตถ์



ประกาศองค์การบริหารส่วนตำบลโนนทอง
เรื่อง ใช้แผนพัฒนาท้องถิ่น (พ.ศ.๒๕๖๖ - ๒๕๗๐)

.....

เพื่อให้การปฏิบัติงานตามอำนาจหน้าที่ขององค์การบริหารส่วนตำบลโนนทอง เป็นไปเพื่อประโยชน์สุขของประชาชน โดยใช้วิธีการบริหารกิจการบ้านเมืองที่ดีและได้คำนึงถึงการมีส่วนร่วมของประชาชนในการจัดทำแผนพัฒนาท้องถิ่นขององค์การบริหารส่วนตำบลโนนทอง อาศัยอำนาจตามความในหมวด ๓ การจัดทำแผนพัฒนาท้องถิ่น ข้อ ๑๗ และ ข้อ ๑๘ หมวด ๕ การนำแผนพัฒนาท้องถิ่นไปปฏิบัติ ข้อ ๒๔ และ ข้อ ๒๕ ของระเบียบกระทรวงมหาดไทยว่าด้วยการจัดทำแผนพัฒนาขององค์กรปกครองส่วนท้องถิ่น พ.ศ. ๒๕๔๘ และที่แก้ไขเพิ่มเติมถึง (ฉบับที่ ๓) พ.ศ. ๒๕๖๑ ประกอบกับหนังสือกระทรวงมหาดไทย ส่วนที่ ๓๓๖๓/ว ๓๖๗ ลงวันที่ ๑๔ ธันวาคม ๒๕๖๓ เรื่อง แนวทางการจัดทำแผนพัฒนาขององค์กรปกครองส่วนท้องถิ่น (พ.ศ. ๒๕๖๖ - ๒๕๗๐) องค์การบริหารส่วนตำบลโนนทอง จึงได้จัดทำแผนพัฒนาท้องถิ่น (พ.ศ. ๒๕๖๖ - ๒๕๗๐) เสร็จเป็นที่เรียบร้อยแล้ว และเป็นไปตามกระบวนการที่กำหนดไว้ทุกประการ

บัดนี้ องค์การบริหารส่วนตำบลโนนทอง ได้ดำเนินการจัดทำแผนพัฒนาท้องถิ่น ตามระเบียบฯ ขึ้นตอน วิธีการเป็นที่เสร็จสิ้นเรียบร้อยแล้ว และได้ผ่านความเห็นชอบจากสภาองค์การบริหารส่วนตำบลโนนทองแล้ว จึงประกาศใช้แผนพัฒนาท้องถิ่น (พ.ศ.๒๕๖๖ - ๒๕๗๐) เพื่อเป็นกรอบและแนวทางการพัฒนาท้องถิ่นต่อไป

จึงประกาศมาให้ทราบโดยทั่วกัน

ประกาศ ณ วันที่ ๒๙ กรกฎาคม พ.ศ.๒๕๖๔

(นายธีระยุทธ กุลจันทร์)

นายกองค์การบริหารส่วนตำบลโนนทอง

คำนำ

องค์การบริหารส่วนตำบลเป็นหน่วยงานบริหารราชการส่วนท้องถิ่นที่มีความใกล้ชิดประชาชนมากที่สุด และมีบทบาทสำคัญในการพัฒนาและสร้างสรรค์ความเจริญให้แก่ประชาชนในท้องถิ่นในการบริหารงานให้เกิดประสิทธิผลและประสิทธิภาพ ตลอดจนการปฏิบัติหน้าที่ขององค์การบริหารส่วนตำบลต้องเป็นไปเพื่อประโยชน์สุขของประชาชน โดยใช้วิธีการบริหารกิจการบ้านเมืองที่ดีและคำนึงถึงการมีส่วนร่วมของประชาชนในการจัดทำแผนพัฒนาท้องถิ่นและเปิดโอกาสให้ประชาชนได้ใช้สิทธิการมีส่วนร่วมในการพัฒนาท้องถิ่นตามบทบัญญัติแห่งรัฐธรรมนูญ และเพื่อให้การปฏิบัติงานขององค์การบริหารส่วนตำบลโนนทองสอดคล้องกับความต้องการของประชาชนที่อยู่บนพื้นฐานความเป็นไปได้ และสามารถแก้ไขปัญหาความเดือดร้อนของประชาชนได้อย่างแท้จริง

องค์การบริหารส่วนตำบลโนนทอง ขอขอบคุณประชาชนทุกหมู่ กำนัน ผู้ใหญ่บ้านทุกหมู่ กลุ่มอาชีพต่างๆ ผู้แทนหน่วยงานราชการ สมาชิกสภาองค์การบริหารส่วนตำบลโนนทอง และเจ้าหน้าที่ที่ให้ความร่วมมือในการจัดทำแผนพัฒนาท้องถิ่นเป็นอย่างดีและหวังเป็นอย่างยิ่งว่าประชาชนจะได้รับประโยชน์จากแผนพัฒนาท้องถิ่นฉบับนี้ เพื่อเป็นเครื่องมือที่ช่วยให้องค์การบริหารส่วนตำบลโนนทองสามารถดำเนินการพัฒนาได้บรรลุวัตถุประสงค์และเป้าหมายอย่างมีประสิทธิภาพและเกิดประโยชน์สาธารณะสูงสุด สามารถพัฒนาท้องถิ่น ให้เจริญก้าวหน้ายิ่งขึ้นต่อไป

งานนโยบายและแผน
สำนักปลัด อบต.โนนทอง

สารบัญ

เรื่อง		หน้า
ส่วนที่ ๑	สภาพทั่วไปและข้อมูลพื้นฐาน	
	๑. ด้านกายภาพ	๑
	๒. ด้านการเมือง/การปกครอง	๓
	๓. ประชากร	๔
	๔. สภาพทางสังคม	๕
	๕. ระบบบริการพื้นฐาน	๘
	๖. ระบบเศรษฐกิจ	๑๑
	๗. ศาสนา ประเพณี วัฒนธรรม	๑๓
	๘. ทรัพยากรธรรมชาติ	๑๔
	๙. ศักยภาพในตำบล	๑๖
ส่วนที่ ๒	ยุทธศาสตร์องค์กรปกครองส่วนท้องถิ่น	
	๑. ความสัมพันธ์ระหว่างแผนพัฒนามหภาค	๑๗
	๒. ยุทธศาสตร์ขององค์การบริหารส่วนตำบลโนนทอง	๗๒
	๓. ยุทธศาสตร์การพัฒนาและแนวทางการพัฒนา	๓๘
ส่วนที่ ๓	การนำแผนพัฒนาท้องถิ่นไปสู่การปฏิบัติ	
	๑. ยุทธศาสตร์การพัฒนาและแผนงาน	๗๖
	๒. บัญชีโครงการพัฒนาท้องถิ่น	๗๗ - ๑๙๗
ส่วนที่ ๔	การติดตามและประเมินผล	
	๑. การติดตามและประเมินผลยุทธศาสตร์	๑๙๘
	๒. การติดตามและประเมินผลโครงการ	๒๐๑
	๓. สรุปผลการพัฒนาท้องถิ่น	๒๐๖
	๔. ข้อเสนอแนะในการจัดทำแผนพัฒนาท้องถิ่นในอนาคต	๒๐๙

ส่วนที่ ๑

สภาพทั่วไปและข้อมูลพื้นฐาน

๑. ด้านกายภาพ

๑.๑ ที่ตั้งของหมู่บ้าน/ชุมชน / ตำบล

องค์การบริหารส่วนตำบลโนนทอง อำเภอบ้านฝ้อ จังหวัดอุดรธานี ซึ่งได้จัดตั้งตามประกาศกระทรวงมหาดไทย เมื่อวันที่ ๑๙ มกราคม พ.ศ. ๒๕๓๙ และได้รับการเปลี่ยนแปลงฐานะของสภาตำบล เป็นองค์การบริหารส่วนตำบล โดยให้มีชื่อตามลำดับที่ ๑๙๘๓ สภาตำบลโนนทอง อำเภอบ้านฝ้อ จังหวัดอุดรธานี เป็นองค์การบริหารส่วนตำบลโนนทอง ตามประกาศกระทรวงมหาดไทย เรื่องการจัดตั้ง หน้า ๒๐๓ เล่ม ๑๑๓ ตอนที่ ๙ ง ราชกิจจานุเบกษา ๓๐ มกราคม ๒๕๓๙ ซึ่งเป็นองค์กรปกครองส่วนท้องถิ่นหนึ่งใน ๑๓ ตำบลของอำเภอบ้านฝ้อ จังหวัดอุดรธานี ตั้งอยู่ในท้องที่ของที่ว่าอำเภอบ้านฝ้อ และมีที่ตั้งสำนักงานองค์การบริหารส่วนตำบลโนนทอง อยู่ที่ ๙๒ บ้านโนนหวาย หมู่ที่ ๑๑ ตำบลโนนทอง อำเภอบ้านฝ้อ จังหวัดอุดรธานี ตำบลโนนทองมีเนื้อที่ประมาณ ๑๐๔.๓๐ ตารางกิโลเมตร หรือ ประมาณ ๖๕,๑๘๖ ไร่ และมีอาณาเขตติดต่อกับตำบลต่าง ๆ ดังนี้.-

ทิศเหนือ	ติดต่อกับ ตำบลบ้านฝ้อ	อำเภอบ้านฝ้อ
ทิศใต้	ติดต่อกับ ตำบลสร้างก่อ	อำเภอบ้านฝ้อ
ทิศตะวันออก	ติดต่อกับ ตำบลคำบง	อำเภอบ้านฝ้อ
ทิศตะวันตก	ติดต่อกับ ตำบลข้าวสาร	อำเภอบ้านฝ้อ



๑.๒ ลักษณะภูมิประเทศ

พื้นที่ส่วนใหญ่ของตำบลโนนทองเป็นที่ราบ และที่ราบสูงเป็นบางแห่ง และมีลำห้วยซิด และลำห้วยยาวไหลผ่านบางหมู่บ้าน ซึ่งเหมาะสำหรับการทำไร่ ทำนา ปลูกข้าวนาปี ปลูกมัน ปลูกอ้อย ยางพารา ปาล์ม และการเกษตรอื่นๆ พื้นที่ที่เป็นป่าส่วนมากจะเป็นป่าโปร่ง พื้นที่ดินยังคงที่แร่ธาตุและความอุดมสมบูรณ์อยู่ซึ่งดินสามารถอุ้มน้ำได้ดีพอสมควรเหมาะสมสำหรับการปลูกพืชเศรษฐกิจ และเลี้ยงสัตว์ ซึ่งในรอบปีที่ผ่านมามีปริมาณน้ำฝนที่ตกในแต่ละปีอยู่ในเกณฑ์ที่ดี เนื่องจากความอุดมสมบูรณ์ของป่าไม้ยังคงอุดมสมบูรณ์ อยู่บ้าง

๑.๓ ลักษณะภูมิอากาศ

ลักษณะอากาศมีลักษณะร้อนชื้น อากาศเปลี่ยนแปลงไปตามฤดู ซึ่งมี ๓ ฤดู ดังนี้

ฤดูร้อน เริ่มตั้งแต่กลางเดือนกุมภาพันธ์ไปจนถึงกลางเดือนพฤษภาคม อากาศร้อนและแห้งแล้ง แต่บางครั้งอาจมีอากาศเย็น บ้างครั้งเกิดพายุฝนฟ้าคะนองและลมกระโชกแรงหรืออาจมีลูกเห็บตกก่อให้เกิดความเสียหายแก่ประชาชนทุกปี เรียกว่า “พายุฤดูร้อน” อากาศร้อน จะมีอุณหภูมิระหว่าง ๓๕ – ๓๙.๙๙ องศาเซลเซียส ร้อนจัด มีอุณหภูมิประมาณ ๔๐ องศาเซลเซียสขึ้นไป

ฤดูฝน เริ่มตั้งแต่กลางเดือนพฤษภาคม ฝนตกมากในช่วงเดือน พฤษภาคม – ตุลาคม แต่อาจเกิด “ช่วงฝนทิ้ง” ซึ่งอาจนานประมาณ ๑ – ๒ สัปดาห์หรือบางปีอาจเกิดขึ้นรุนแรงและมีฝนน้อยนานนับเดือน ในเดือนกรกฎาคม แต่ในเขตเทศบาลไม่เคยเกิดอุทกภัยรุนแรง มีฝนตกเฉลี่ยประมาณ ๙๐๐ มิลลิเมตร

ฤดูหนาว เริ่มตั้งแต่กลางเดือนตุลาคมถึงกลางเดือนกุมภาพันธ์ ในช่วงกลางเดือนตุลาคมนานราว ๑-๒ สัปดาห์ เป็นช่วงเปลี่ยนฤดูจากฤดูฝนเป็นฤดูหนาว อากาศแปรปรวนไม่แน่นอน อาจเริ่มมีอากาศเย็นหรืออาจยังมีฝนฟ้าคะนอง อากาศหนาวอุณหภูมิต่ำสุด ประมาณ ๑๕ องศา

๑.๔ ลักษณะของดิน

ดินจัดอยู่ในพวกดินร่วนปนทราย และหินลูกรัง พื้นที่เป็นคลื่นลูกระนาบ พื้นที่ส่วนใหญ่ใช้เพื่อการเกษตร ปศุสัตว์ ปลูกไม้เศรษฐกิจโดยเฉพาะการทำนา ทำสวนพืชผักต่างๆ โดยทั่วไปเป็นดินทราย ประมาณ ๕๗% ดินเหนียวปนลูกรัง ๔๐% และดินลูกรังประมาณ ๓ %

๑.๕ ลักษณะของแหล่งน้ำ ประกอบด้วย

๑. ลำห้วยซิด หมู่บ้านที่ได้รับประโยชน์ คือ บ้านคู หมู่ที่ ๑ ,บ้านดง หมู่ที่ ๒ ,บ้านโพน หมู่ที่ ๓ ,บ้านโนนแดง หมู่ที่ ๔ ,บ้านโนนตู หมู่ที่ ๕

๒. ลำห้วยยาว (ตอนต้น และตอนกลาง) หมู่บ้านที่ได้รับผลประโยชน์ คือ บ้านนาเดย หมู่ที่ ๑๐ บ้านนาไฮ หมู่ที่ ๙ หมู่ที่ ๑๔

๓. ลำห้วยกุดน้ำหมาก หมู่บ้านที่ได้รับผลประโยชน์ คือ บ้านคู หมู่ที่ ๑

๔. ลำห้วยกุดหลง หมู่บ้านที่ได้รับผลประโยชน์ คือ บ้านคู หมู่ที่ ๑

๕. ลำห้วยนาแต่ หมู่บ้านที่ได้รับผลประโยชน์ คือ บ้านดง หมู่ที่ ๒

๖. หนองฤทิ หมู่บ้านที่ได้รับผลประโยชน์ คือ บ้านโนนแดง , บ้านโนนหวาย

๑.๖ ลักษณะของไม้และป่าไม้

พื้นที่ในเขตองค์การบริหารส่วนตำบลโนนทอง ส่วนมากเป็นป่าไม้เบญจพรรณ แต่ก็ได้ส่งเสริมการเพิ่มพื้นที่สีเขียวโดยการปลูกต้นไม้ การปลูกหญ้าแฝก ตามที่สาธารณะต่างๆ อาทิเช่น วัด โรงเรียน หนองน้ำ เพื่อส่งเสริมและรักษาสภาพแวดล้อมให้ดีขึ้น โดยการพยายามรณรงค์ฟื้นฟูสภาพป่า แหล่งน้ำ พร้อมทั้งการป้องกันและปราบปรามผู้บุกรุกที่ทำลายทรัพยากรธรรมชาติอย่างจริงจังตามอำนาจหน้าที่ ทำให้สภาพแวดล้อมตามธรรมชาติมีสภาพที่ดี และมีความอุดมสมบูรณ์ขึ้น ด้านอากาศก็ดีขึ้น แหล่งน้ำในเขตพื้นที่สามารถใช้น้ำในการอุปโภค - บริโภคได้อย่างพอเพียงกับความต้องการของประชาชน

๒. ด้านการเมือง/การปกครอง

๒.๑ เขตการปกครอง

องค์การบริหารส่วนตำบลโนนทอง มีฐานะเป็นนิติบุคคล มีหมู่บ้านในเขตองค์การบริหารส่วนตำบลโนนทอง ทั้งหมด จำนวน ๑๕ หมู่บ้าน แต่ละหมู่บ้านมีกรรมการซึ่งเป็นตัวแทนของหมู่บ้าน ประชาชนให้ความร่วมมือด้านการเลือกตั้งเป็นอย่างดี เช่น การเลือกตั้งสมาชิกสภาองค์การบริหารส่วนตำบล ในปี พ.ศ. ๒๕๕๕ มีกำนันตำบลโนนทอง และผู้ใหญ่บ้าน เป็นผู้ปกครองดูแลแต่ละเขตการปกครอง ดังนี้

หมู่ที่/หมู่บ้าน	ชื่อ - สกุล	ตำแหน่ง
หมู่ที่ ๑ บ้านคู	นายสุรพล นนีนสุข	กำนันตำบลโนนทอง
หมู่ที่ ๒ บ้านบ้านดง	นายประยุทธ์ พิมมะทา	ผู้ใหญ่บ้าน
หมู่ที่ ๓ บ้านโพน	นายคมสันต์ สุ่มังเกษตร	ผู้ใหญ่บ้าน
หมู่ที่ ๔ บ้านโนนแดง	นายสาคร ทิพย์ชัย	ผู้ใหญ่บ้าน
หมู่ที่ ๕ บ้านโนนดู่	นายวิชัย ลือคำหาญ	ผู้ใหญ่บ้าน
หมู่ที่ ๖ บ้านโนนทอง	นางจินตนา ตั้งชัยสิน	ผู้ใหญ่บ้าน
หมู่ที่ ๗ บ้านดอนตาล	นายบรรเลง บุญเรือง	ผู้ใหญ่บ้าน
หมู่ที่ ๘ บ้านดงบัง	นายมณูญ จันทร์ดวง	ผู้ใหญ่บ้าน
หมู่ที่ ๙ บ้านนาไฮ	นายยศพล ทองเคน	ผู้ใหญ่บ้าน
หมู่ที่ ๑๐ บ้านนาเตย	นางแพง ภูมิกระจาย	ผู้ใหญ่บ้าน
หมู่ที่ ๑๑ บ้านโนนหวาย	นายประดิษฐ์ เกรงขาม	ผู้ใหญ่บ้าน
หมู่ที่ ๑๒ บ้านดอนตาล	นายพิพัฒน์ แสงดา	ผู้ใหญ่บ้าน
หมู่ที่ ๑๓ บ้านดงบัง	นายพรพนา พิลากุล	ผู้ใหญ่บ้าน
หมู่ที่ ๑๔ บ้านนาไฮ	นายไพรัตน์ บุญใหญ่	ผู้ใหญ่บ้าน
หมู่ที่ ๑๕ บ้านนาเตย	นายเชียว วงษ์เพ็ง	ผู้ใหญ่บ้าน

๒.๒ การเลือกตั้ง

องค์การบริหารส่วนตำบลโนนทอง แบ่งเขตการเลือกตั้งออกเป็น ๑๕ หมู่บ้าน ดังนั้นเขตเลือกตั้งองค์การบริหารส่วนตำบลโนนทอง จึงแบ่งออกเป็น ๑๕ เขต ดังนี้

จำนวนผู้มีสิทธิเลือกตั้ง (ข้อมูลเมื่อวันที่ ๒๘ เมษายน ๒๕๖๔)

ลำดับที่	หมู่บ้าน/หมู่ที่	ชาย (คน)	หญิง (คน)	รวม (คน)
๑.	บ้านคู หมู่ที่ ๑	๓๗๗	๔๑๗	๗๙๔
๒.	บ้านดง หมู่ที่ ๒	๓๘๒	๓๘๑	๗๖๓
๓.	บ้านโพน หมู่ที่ ๓	๓๕๐	๓๔๑	๖๙๑
๔.	บ้านโนนแดง หมู่ที่ ๔	๒๐๙	๒๐๓	๔๑๒
๕.	บ้านโนนดู่ หมู่ที่ ๕	๓๔๔	๓๔๐	๖๘๔
๖.	บ้านโนนทอง หมู่ที่ ๖	๒๕๕	๒๘๓	๕๓๘
๗.	บ้านดงบัง หมู่ที่ ๗	๓๕๕	๓๖๑	๗๑๖
๘.	บ้านดอนตาล หมู่ที่ ๘	๒๒๘	๒๓๗	๔๖๕
๙.	บ้านนาไฮ หมู่ที่ ๙	๒๒๕	๒๓๔	๔๕๙
๑๐.	บ้านนาเตย หมู่ที่ ๑๐	๒๕๔	๒๕๓	๕๐๗

๑๑	โนนหวาย	หมู่ที่ ๑๑	๑๕๖	๑๖๕	๓๒๑
๑๒	บ้านดอนตาล	หมู่ที่ ๑๒	๒๗๑	๒๔๙	๕๒๐
๑๓	บ้านดงบัง	หมู่ที่ ๑๓	๓๐๔	๒๘๙	๕๙๓
๑๔	บ้านนาไฮ	หมู่ที่ ๑๔	๒๒๒	๒๓๑	๔๕๓
๑๕	บ้านนาเตย	หมู่ที่ ๑๕	๓๑๒	๓๑๖	๖๒๘
รวม			๔,๒๔๔	๔,๓๐๐	๘,๕๔๔

จำนวนผู้มาใช้สิทธิเลือกตั้ง ครั้งล่าสุด (พ.ศ.๒๕๖๓)

- จำนวนผู้มีสิทธิเลือกตั้งนายกองค์การบริหารส่วนจังหวัด ๘,๕๔๓ คน และมีผู้มาใช้สิทธิเลือกตั้งนายกองค์การบริหารส่วนจังหวัด ๔,๗๒๑ คน คิดเป็นร้อยละ ๕๕
 - จำนวนผู้มีสิทธิเลือกตั้งสมาชิกสภาองค์การบริหารส่วนจังหวัด ๘,๕๒๑ คน และมีผู้มาใช้สิทธิเลือกตั้งสมาชิกสภาองค์การบริหารส่วนจังหวัด ๔,๖๘๘ คน คิดเป็นร้อยละ ๕๕
- ที่มา : สำนักงานคณะกรรมการการเลือกตั้งประจำจังหวัดอุดรธานี

๓. ประชากร

๓.๑ ข้อมูลเกี่ยวกับจำนวนประชากร

รายการ	ปี ๒๕๖๐	ปี ๒๕๖๑	ปี ๒๕๖๒	ปี ๒๕๖๓	ปี ๒๕๖๔
ประชากรชาย	๕,๕๒๖	๕,๕๒๙	๕,๕๒๖	๕,๕๙๔	๕,๔๙๑
ประชากรหญิง	๕,๓๘๒	๕,๓๘๑	๕,๓๘๕	๕,๔๒๘	๕,๔๒๘
รวมประชากร	๑๐,๙๐๘	๑๐,๙๑๐	๑๐,๙๑๑	๑๐,๙๒๒	๑๐,๙๑๙
ครัวเรือน	๒,๗๕๔	๒,๗๕๔	๒,๘๒๑	๒,๘๗๔	๒,๘๘๖

ลำดับที่	หมู่บ้าน/หมู่ที่	ประชากร (ชาย)	ประชากร (หญิง)	รวม	จำนวนครัวเรือน	พื้นที่ (ไร่)
๑.	บ้านคู หมู่ที่ ๑	๔๖๙	๕๒๔	๙๙๓	๒๘๒	๕,๘๒๕
๒.	บ้านดง หมู่ที่ ๒	๔๙๕	๔๘๘	๙๘๓	๒๓๖	๔,๕๗๕
๓.	บ้านโพน หมู่ที่ ๓	๔๓๔	๔๓๔	๘๖๘	๒๑๑	๕,๒๐๐
๔.	บ้านโนนแดง หมู่ที่ ๔	๒๙๔	๒๕๕	๕๔๙	๑๓๙	๓,๖๗๗
๕.	บ้านโนนดู่ หมู่ที่ ๕	๔๔๓	๔๕๔	๘๙๗	๒๓๘	๖,๐๐๙
๖.	บ้านโนนทอง หมู่ที่ ๖	๓๓๕	๓๓๔	๖๖๙	๒๑๔	๗,๔๐๕
๗.	บ้านดงบัง หมู่ที่ ๗	๔๓๘	๔๓๕	๘๗๓	๒๕๗	๖,๗๓๕
๘.	บ้านดอนตาล หมู่ที่ ๘	๓๐๓	๒๙๓	๕๙๖	๑๘๖	๔,๖๐๓
๙.	บ้านนาไฮ หมู่ที่ ๙	๒๙๒	๓๐๔	๖๖๔	๑๗๖	๓,๑๓๖
๑๐.	บ้านนาเตย หมู่ที่ ๑๐	๓๓๕	๓๒๙	๕๐๑	๒๑๕	๕,๖๐๗
๑๑.	โนนหวาย หมู่ที่ ๑๑	๑๙๘	๒๐๓	๖๗๒	๑๐๒	๔,๒๔๓
๑๒.	บ้านดอนตาล หมู่ที่ ๑๒	๓๕๓	๓๑๙	๖๗๒	๑๗๒	๒,๑๓๒
๑๓.	บ้านดงบัง หมู่ที่ ๑๓	๓๙๘	๓๗๘	๗๖๖	๑๗๒	๓,๐๕๗
๑๔.	บ้านนาไฮ หมู่ที่ ๑๔	๒๙๑	๒๗๑	๕๖๒	๑๒๖	๑,๕๖๖
๑๕.	บ้านนาเตย หมู่ที่ ๑๕	๔๑๓	๔๐๗	๘๒๐	๑๖๐	๓,๕๐๒
รวม		๕,๔๙๑	๕,๔๒๘	๑๐,๙๑๙	๒,๘๘๖	๖๕,๑๘๖

๓.๒ ช่วงอายุและจำนวนประชากร

ช่วงอายุ	ประชากร (ชาย)	ประชากร (หญิง)	รวม
น้อยกว่า ๑ ปี	๔๑	๕๔	๙๕
๑-๕	๒๕๙	๓๐๖	๕๖๕
๖-๑๐	๓๙๙	๓๒๗	๗๒๖
๑๑-๑๕	๔๐๔	๓๑๗	๗๒๑
๑๖-๒๐	๓๖๗	๓๓๐	๖๙๗
๒๑-๒๕	๔๐๐	๓๙๑	๗๙๑
๒๖-๓๐	๔๑๕	๓๙๕	๘๑๐
๓๑-๓๕	๔๗๔	๔๙๓	๙๖๗
๓๖-๔๐	๕๑๓	๕๐๐	๑,๐๑๓
๔๑-๔๕	๕๕๕	๕๖๕	๑,๐๒๐
๔๖-๕๐	๔๙๑	๕๐๖	๙๙๗
๕๑-๖๐	๓๘๕	๓๙๑	๗๗๖
๖๑-๖๕	๓๑๓	๓๓๓	๖๔๖
๖๖-๗๐	๑๗๙	๒๓๕	๔๑๔
๗๑-๗๕	๑๒๙	๑๖๗	๒๙๖
๗๖-๘๐	๘๒	๙๑	๑๗๓
๘๑-๘๕	๕๑	๗๑	๑๒๒
๘๖-๙๐	๑๕	๑๗	๓๒
๙๑-๙๕	๑๓	๑๓	๒๖
๙๖-๑๐๐	๕	๔	๙
มากกว่า ๑๐๐ ปี	๑	๒	๓
รวม	๕,๔๙๑	๕,๔๒๘	๑๐,๙๑๙

ที่มา : เว็บไซต์สำนักงานบริหารการทะเบียน กรมการปกครอง ระบบสถิติประชากร และ สำนักทะเบียนอำเภอน้ำฝ่อ

๔. สภาพทางสังคม

๔.๑ การศึกษา

จำนวนนักเรียนโรงเรียนสังกัด สพฐ.และศูนย์พัฒนาเด็กเล็ก

ศูนย์พัฒนาเด็กเล็กสังกัดท้องถิ่น จำนวน ๗ ศูนย์ ดังนี้.-

ศูนย์พัฒนาเด็กเล็กสังกัดท้องถิ่น	จำนวนเด็ก (คน)	จำนวนครู (คน)	จำนวน ห้องเรียน (ห้อง)	หมายเหตุ
๑. ศูนย์พัฒนาเด็กเล็ก	๑๖	๑๖	๒	
๒. ศูนย์พัฒนาเด็กเล็ก	๑๔	๑๔	๒	
๓. ศูนย์พัฒนาเด็กเล็ก	๕๖	๕	๓	
๔. ศูนย์พัฒนาเด็กเล็ก	๒๘	๒๘	๒	

๕. ศูนย์พัฒนาเด็กเล็ก	๓๓	๓๓	๒	
๖. ศูนย์พัฒนาเด็กเล็ก	๒๓	๒๓	๒	
๗. ศูนย์พัฒนาเด็กเล็ก	๒๕	๒๕	๒	
รวมจำนวนทั้งสิ้น	๑๙๕	๑๙๕	๑๕	

โรงเรียนสังกัด สพฐ.

โรงเรียน	จำนวนเด็ก (คน)	จำนวนครู (คน)	จำนวน ห้องเรียน (ห้อง)	หมายเหตุ
๑. โรงเรียนบ้านคูคงประชารักษ์	๑๒๙	๑๕		
๒. โรงเรียนบ้านโนนแดง	๕๗	๖		
๓. โรงเรียนบ้านโนนคู	๗๑	๔		
๔. โรงเรียนโนนทองโนนหวาย	๑๒๔	๑๕		
๕. โรงเรียนดอกลาดดงบังวิทยา	๑๗๖	๑๙		
๖. โรงเรียนบ้านนาไฮ	๗๙	๕		
๗. โรงเรียนบ้านนาเตย	๑๓๘	๗		
รวมจำนวนทั้งสิ้น	๗๗๔	๗๑		

ที่มา : กองการศึกษา ศาสนาและวัฒนธรรม

ข้อมูล ณ วันที่ ๕/๑๘/๒๕๖๔

๔.๒ สาธารณสุข

จากการสำรวจข้อมูลพื้นฐานพบว่า ประชาชนส่วนมากมีสุขภาพที่ดี มีการคัดกรองสุขภาพให้กับประชาชนกลุ่มเสี่ยง โรคที่มักเกิดแก่ประชากรในชุมชน ได้แก่ โรคความดัน เบาหวาน พยาธิใบไม้ในตับ และโรคอื่นๆ ซึ่งโดยส่วนใหญ่เกิดจากปัญหา คือ ประชาชนบางรายไม่ยอมไปคัดกรองหรือตรวจสุขภาพประจำปี กินอาหารที่ไม่ถูกสุขลักษณะ การใช้ยาเพื่อบำบัดอาการเจ็บป่วยที่ไม่เหมาะสม การออกกำลังกายยังไม่สม่ำเสมอ และองค์การบริหารส่วน

ตำบลโนนทองมีแนวทางการแก้ไขปัญหา คือ องค์การบริหารส่วนตำบลโนนทอง ร่วมกับหน่วยงานสาธารณสุขในเขตพื้นที่ ได้จัดกิจกรรมร่วมมือกันรณรงค์ให้ชุมชนเห็นความสำคัญในเรื่องนี้ซึ่งก็ได้ผลในระดับหนึ่ง โดยประชาชนส่วนใหญ่ให้ความร่วมมือเป็นอย่างดี แต่ต้องเป็นการดำเนินการอย่างต่อเนื่องเป็นประจำทุกปี

หน่วยงานด้านสาธารณสุข

๑. โรงพยาบาลส่งเสริมสุขภาพตำบลโนนทอง จำนวน ๑ แห่ง
๒. โรงพยาบาลส่งเสริมสุขภาพตำบลนาเตย จำนวน ๑ แห่ง
๓. ศูนย์สาธารณสุขมูลฐานชุมชนประจำหมู่บ้าน จำนวน ๑๕ หมู่
๔. คลินิกเอกชน จำนวน ๑ แห่ง

- คลินิกศัลยกรรม หมู่ที่ ๑

๕ ศูนย์บริการแพทย์ที่ปฏิบัติหน้าที่ในสถานพยาบาลทุกแห่ง ทุกสังกัดในเขตพื้นที่

- พยาบาล จำนวน ๒ คน
- เจ้าพนักงานสาธารณสุขชุมชน จำนวน ๑ คน
- อาสาสมัครสาธารณสุขประจำหมู่บ้าน จำนวน ๒๒๐ คน
- แพทย์ประจำตำบล จำนวน ๑ คน

๖. ระบบการแพทย์ฉุกเฉิน (กู้ชีพ - กู้ภัย) จำนวน ๑ แห่ง

๔.๓ อาชญากรรม

องค์การบริหารส่วนตำบลโนนทอง ในเขตพื้นที่นั้นส่วนใหญ่ไม่ค่อยมีเหตุอาชญากรรมเกิดขึ้น แต่มีเพียงเหตุการณ์เล็กน้อยในทรัพย์สินประชาชนในบางเวลา ซึ่งองค์การบริหารส่วนตำบลโนนทองก็ได้ดำเนินการป้องกันการเกิดเหตุดังกล่าว จากการสำรวจข้อมูลพื้นฐานพบว่า ส่วนมากครัวเรือนมีการป้องกันอุบัติภัยอย่างถูกวิธี มีความปลอดภัยในชีวิตและทรัพย์สิน วิธีการแก้ปัญหาขององค์การบริหารส่วนตำบลโนนทองที่สามารถดำเนินการได้ตามอำนาจหน้าที่และงบประมาณที่มีอยู่อย่างจำกัด คือการติดตั้งสัญญาณไฟกระพริบทางร่วมทางแยก การติดตั้งกระจกโค้งบริเวณจุดเสี่ยง รวมทั้งได้ตั้งจุดตรวจ จุดสกัด จุดบริการ ในช่วงเทศกาลที่มีวันหยุดหลายวันเพื่ออำนวยความสะดวกให้กับประชาชน เช่น เทศกาลวันขึ้นปีใหม่ และเทศกาลวันสงกรานต์ เป็นต้นซึ่งปัญหาที่พบเป็นประจำ คือ การทะเลาะวิวาทของกลุ่มวัยรุ่นโดยเฉพาในสถานที่จัดงานดนตรี งานมหรสพ เป็นปัญหาที่ชุมชนได้รับผลกระทบเป็นอย่างมาก โดยองค์การบริหารส่วนตำบลโนนทองได้ดำเนินการแก้ไขปัญหา คือการแจ้งเตือนให้ผู้ปกครองดูแลบุตรหลานของตน ประชาสัมพันธ์ให้ทราบถึงผลกระทบ ผลเสียหาย และโทษที่ได้รับจากการเกิดเหตุทะเลาะวิวาท การขอความร่วมมือไปยังผู้นำ การขอกำลังจาก ตำรวจ ผู้นำ อปพร. เพื่อระงับเหตุไม่ให้เกิดความรุนแรง แต่ถ้าจะไม่ให้เกิดขึ้นเลยยังเป็นปัญหาที่ปัจจุบันไม่สามารถที่จะดำเนินการแก้ไขได้ ทั้งที่ในการดำเนินการในแต่ละครั้งได้มีการร่วมมือกันหลายฝ่าย ดังนั้นเป็นเรื่องที่ทางองค์การบริหารส่วนตำบลโนนทองจะต้องหาวิธีที่จะแก้ไขปัญหากับประชาชนต่อไปตามอำนาจหน้าที่ที่สามารถดำเนินการได้ต่อไป

๔.๔ ยาเสพติด

ปัญหายาเสพติดในหมู่บ้านในเขตพื้นที่ขององค์การบริหารส่วนตำบลโนนทองนั้น จากการประชุมร่วมกันระหว่างหน่วยงานของรัฐ และผู้นำหมู่บ้าน ตำรวจชุมชน ได้แจ้งให้ที่ประชุมทราบนั้น พบว่าในเขตองค์การบริหารส่วนตำบลโนนทองมีผู้ที่ติดยาเสพติดในกลุ่มเด็กวัยรุ่นช่วงระหว่างตั้งแต่ มัธยมศึกษาตอนต้น และกลุ่มวัยรุ่น ซึ่งมีการมั่วสุมของเด็กวัยรุ่นตามแหล่งต่าง ๆ ี่องแต่ละหมู่บ้าน เจ้าหน้าที่สถานีตำรวจภูธรอำเภอบ้านผือ ได้ดำเนินการจับกุม กวาดล้างทั้งผู้เสพ และผู้ค้าไปแล้ว แต่ยังคงเหลือบางส่วนที่ยังกวาดล้างไม่หมดเหลือเพียงเล็กน้อย เหตุผลก็สืบเนื่องมาจากว่าได้รับความร่วมมือกับทางผู้นำ ประชาชน หน่วยงานขององค์การบริหารส่วนตำบลโนนทองที่ช่วยสอดส่องดูแลอยู่เป็นประจำ ซึ่งการแก้ไขปัญหขององค์การบริหารส่วนตำบลโนนทอง นั้น สามารถทำได้เฉพาะตามอำนาจหน้าที่เท่านั้น เช่น การณรงค์ การประชาสัมพันธ์ การแจ้งเบาะแส การฝึกอบรมให้ความรู้ ถ้านอกเหนือจากอำนาจหน้าที่ ก็เป็นเรื่องของอำเภอหรือตำรวจแล้วแต่กรณี ทั้งนี้ องค์การบริหารส่วนตำบลโนนทองก็ได้ให้ความร่วมมือเป็นอย่างดีสำหรับการแก้ไขปัญหในเรื่องนี้

๔.๕ การสังคมสงเคราะห์

องค์การบริหารส่วนตำบลโนนทอง ได้ดำเนินการด้านสังคมสงเคราะห์ รายละเอียดดังนี้

- ๑. ดำเนินการจ่ายเบี้ยยังชีพให้กับผู้สูงอายุ ผู้พิการ และผู้ป่วยเอดส์
 - ๑.๑ เบี้ยยังชีพผู้สูงอายุ จำนวน ๑,๖๖๕ คน คิดเป็นเงิน ๑๓,๐๘๔,๘๐๐ บาท
 - แบ่งช่วงอายุ ดังนี้
 - อายุ ๖๐-๖๙ ปี จำนวน ๑,๐๐๗ คน/๖๐๐/๑๒ คิดเป็นเงิน ๗,๒๕๐,๔๐๐ บาท
 - อายุ ๗๐-๗๙ ปี จำนวน ๕๖๔ คน/๗๐๐/๑๒ คิดเป็นเงิน ๓,๘๙๗,๖๐๐ บาท
 - อายุ ๘๐-๘๙ ปี จำนวน ๑๖๓ คน/๘๐๐/๑๒ คิดเป็นเงิน ๑,๕๖๔,๘๐๐ บาท
 - อายุ ๙๐ ปีขึ้นไป จำนวน ๓๑ คน/๑,๐๐๐/๑๒ คิดเป็นเงิน ๓๗๒,๐๐๐ บาท
 - ๑.๒ เบี้ยยังชีพคนพิการ จำนวน ๒๙๘ คน คิดเป็นเงิน ๒,๙๐๘,๘๐๐ บาท
 - อายุ ๑๘ ปีขึ้นไป จำนวน ๒๗๘ คน/๘๐๐/๑๒ คิดเป็นเงิน ๒,๖๖๘,๘๐๐ บาท

- อายุต่ำกว่า ๑๘ ปีขึ้นไป จำนวน ๒๐ คน/๑,๐๐๐/๑๒ คิดเป็นเงิน ๒๔๐,๐๐๐ บาท
- ๑.๓ เบี้ยยังชีพผู้ป่วยเอดส์ จำนวน ๒๓ คน/๕๐๐/๑๒ คิดเป็นเงิน ๑๓๘,๐๐๐ บาท
๒. รับผิดชอบต่อเงินและประสานโครงการเงินอุดหนุนเพื่อการเลี้ยงดูเด็กแรกเกิด
๓. ประสานงานเกี่ยวกับการทำบัตรผู้พิการ
๔. จัดตั้งโครงการเพื่อช่วยเหลือผู้ยากจน ผู้ยากไร้ ผู้มีรายได้น้อย และผู้ด้อยโอกาสไร้ที่พึ่ง
๕. จัดตั้งโครงการปรับปรุงซ่อมแซมบ้านคนยากจน

๕. ระบบบริการพื้นฐาน

ในเขตองค์การบริหารส่วนตำบลโนนทองมีระบบบริการพื้นฐาน ดังนี้

๕.๑ การคมนาคมขนส่ง

องค์การบริหารส่วนตำบลโนนทองเป็นชุมชนชนบท ห่างจากอำเภอประมาณ ๑๓ กิโลเมตร และห่างจากจังหวัดอุดรธานีประมาณ ๖๐ กิโลเมตร ห่างจากกรุงเทพมหานคร ๕๘๓ กิโลเมตร ซึ่งการคมนาคมเขตตำบลโนนทองที่ใช้เป็นเส้นทางสายหลักคือ

- ถนนลาดยางสายบ้านคู - โนนธาตุ หมายเลข อด ๓๒๐๖ ผ่าน บ้านคู บ้านโพน โนนหวาย โนนทอง ดอนตาล ดงบัง นาเตยเข้าสู่เขตอำเภอกุดจับ เป็นถนนลาดยางและคอนกรีต ๒๓ กม. อีก ๑.๕ เป็นถนนลูกรัง อยู่ในความรับผิดชอบขององค์การบริหารส่วนจังหวัดอุดรธานี

- ถนนลาดยางสายบ้านดง - ชัยเจริญ ผ่านบ้านดง และเข้าเขตเทศบาลตำบลคำบัง เป็นถนนลูกรัง ๒ กิโลเมตร อยู่ในความรับผิดชอบขององค์การบริหารส่วนจังหวัดอุดรธานี

- ถนนสายดงหมู - ข้าวสาร หมายเลข อด ๓๐๓๒ เริ่มต้นที่บ้านดงหมู ตำบลคำบัง ผ่านบ้านนาล้อม บ้านโนนตู บ้านโนนทองเข้าสู่ตำบลข้าวสาร เป็นถนนลาดยาง ๖ กม. อีก ๘ กม. เป็นถนนลูกรัง อยู่ในความรับผิดชอบของทางหลวงชนบท. จังหวัดอุดรธานี และ องค์การบริหารส่วนจังหวัดอุดรธานี

- ถนนสายนาไฮ - นาเตย หมายเลข อด. ๓๒๑๓ เริ่มแยกจากถนนสายบ้านคู - นาไฮ แยก กม.ที่ ๑๖ ผ่านบ้านนาไฮ ถึงบ้านนาเตย เป็นถนนลาดยางมีระยะทาง ๗ กม. อยู่ในความรับผิดชอบของกรมทางหลวงชนบท จังหวัดอุดรธานี

๕.๒ เส้นทางคมนาคม

ในเขตองค์การบริหารส่วนตำบลโนนทอง มีเส้นทางคมนาคมในพื้นที่องค์การบริหารส่วนตำบลโนนทองที่เป็นถนนคอนกรีตเสริมเหล็ก ร้อยละ ๗๐ เป้าหมายคือต้องการให้ได้มากกว่านี้หรือร้อยละ ๑๐๐ โดยผู้บริหารมีนโยบายที่จะดำเนินการก่อสร้างถนนคอนกรีตเสริมเหล็กทุกสาย ปัญหาคือ องค์การบริหารส่วนตำบลโนนทองไม่สามารถดำเนินการได้เนื่องจากงบประมาณที่มีจำกัด ปัจจุบันองค์การบริหารส่วนตำบลโนนทองมีเส้นทางคมนาคม ดังนี้

(๑) การคมนาคม การจราจร

เส้นทางคมนาคมที่ใช้ติดต่อในเขตองค์การบริหารส่วนตำบลโนนทองและพื้นที่ใกล้เคียงมีดังนี้

๑.๑) ถนนลาดที่อยู่ในความรับผิดชอบขององค์การบริหารส่วนจังหวัด

- ถนนลาดยางสายบ้านคู - โนนธาตุ หมายเลข อด ๓๐๒๖
- ถนนลาดยางสายบ้านดง - ชัยเจริญ
- ถนนลาดยางสายบ้านโพน - ภูดิน
- ถนนลาดยางสายดงหมู - ข้าวสาร
- ถนนลาดยางสายบ้านดอนตาล - นาไฮ

๑.๒) ถนนในส่วนที่รับผิดชอบขององค์การบริหารส่วนตำบลโนนทอง ถนนคอนกรีตเสริมเหล็ก

จำนวน ๑๕ หมู่บ้านดังนี้

- บ้านคู หมู่ที่ ๑ ถนนกว้าง ๔ เมตร ยาว ๔,๖๘๙ เมตร
- บ้านดง หมู่ที่ ๒ ถนนกว้าง ๔ เมตร ยาว ๔,๙๕๐ เมตร

- บ้านโพน หมู่ที่ ๓	ถนนกว้าง ๔ เมตร ยาว ๕,๐๑๒ เมตร
- บ้านโนนแดง หมู่ที่ ๔	ถนนกว้าง ๔ เมตร ยาว ๓,๖๘๙ เมตร
- บ้านโนนคู้ หมู่ที่ ๕	ถนนกว้าง ๔ เมตร ยาว ๓,๘๐๒ เมตร
- บ้านโนนทอง หมู่ที่ ๖	ถนนกว้าง ๔ เมตร ยาว ๓,๐๙๐ เมตร
- บ้านดอนตาล หมู่ที่ ๗	ถนนกว้าง ๔ เมตร ยาว ๔,๙๒๑ เมตร
- บ้านดงบัง หมู่ที่ ๘	ถนนกว้าง ๔ เมตร ยาว ๔,๖๘๔ เมตร
- บ้านนาไฮ หมู่ที่ ๙	ถนนกว้าง ๔ เมตร ยาว ๔,๙๒๑ เมตร
- บ้านนาเตย หมู่ที่ ๑๐	ถนนกว้าง ๔ เมตร ยาว ๓,๙๒๖ เมตร
- บ้านโนนหวาย หมู่ที่ ๑๑	ถนนกว้าง ๔ เมตร ยาว ๒,๘๑๐ เมตร
- บ้านดอนตาล หมู่ที่ ๑๒	ถนนกว้าง ๔ เมตร ยาว ๕,๘๒๙ เมตร
- บ้านดงบัง หมู่ที่ ๑๓	ถนนกว้าง ๔ เมตร ยาว ๔,๙๑๐ เมตร
- บ้านนาไฮ หมู่ที่ ๑๔	ถนนกว้าง ๔ เมตร ยาว ๔,๓๒๘ เมตร
- บ้านนาเตย หมู่ที่ ๑๕	ถนนกว้าง ๔ เมตร ยาว ๔,๙๘๗ เมตร

ถนนลูกรังที่อยู่ในความรับผิดชอบขององค์การบริหารส่วนตำบลโนนทอง ดังนี้.-

- ถนนลูกรังสายวัดอรุณ - รอบเมือง ถนนกว้าง ๔ เมตร ยาว ๑,๘๐๐ เมตร
 - ถนนลูกรังสายบ้านคู-สุดเขตโนนทอง บ้านโคกสีแก้ว ถนนกว้าง ๔ เมตร ยาว ๑,๙๐๐ เมตร
 - ถนนลูกรังสายแยกลาดยางบ้านดง - เส้นบ้านโคกสีแก้ว ถนนกว้าง ๔ เมตร ยาว ๒,๐๐๐ เมตร
 - ถนนลูกรังสายสุดลาดยางบ้านดง - เขต อบต.โนนทอง ถนนกว้าง ๖ เมตร ยาว ๓,๘๐๐ เมตร
 - ถนนลูกรังสายแยกลาดยางบ้านดง - บ้านโนนแดง ถนนกว้าง ๕ เมตร ยาว ๑,๕๐๐ เมตร
 - ถนนลาดยางบ้านดงชัยเจริญ - สะพานบ้านโพน ถนนกว้าง ๕ เมตร ยาว ๒,๖๐๐ เมตร
 - ถนนลูกรังบ้านโนนแดง - บ้านโนนคู้ ถนนกว้าง ๖ เมตร ยาว ๓,๐๐๐ เมตร
 - ถนนลูกรังสายบ้านโนนคู้ - สร้างก่อ ถนนกว้าง ๖ เมตร ยาว ๕,๘๐๐ เมตร
 - ถนนลูกรังสายแยกลาดยางโนนคู้ - ออกเส้นทางสร้างก่อ ถนนกว้าง ๖ เมตร ยาว ๒,๒๐๐ เมตร
 - ถนนลูกรังสายบ้านดอนตาล - สร้างก่อ (หน้าวัด) ถนนกว้าง ๖ เมตร ยาว ๓,๘๐๐ เมตร
 - ถนนลูกรังสายดอนตาล - สร้างก่อ (หลังวัด) ถนนกว้าง ๖ เมตร ยาว ๓,๗๐๐ เมตร
 - ถนนลูกรังสายบ้านดงบัง - แยกนาไฮ ถนนกว้าง ๖ เมตร ยาว ๘๔๐ เมตร
 - ถนนลูกรังโนนทอง - ข้าวสาร ถนนกว้าง ๖ เมตร ยาว ๓,๐๐๐ เมตร
 - ถนนลูกรังดงบัง - แยกนาไฮ ถนนกว้าง ๔ เมตร ยาว ๑,๘๐๐ เมตร
 - ถนนลูกรังดงบัง - แยกนาเตย ถนนกว้าง ๔ เมตร ยาว ๑,๙๐๐ เมตร
- ที่มา : กองช่าง องค์การบริหารส่วนตำบลโนนทอง (ข้อมูลทะเบียนประวัติถนน)

๕.๒ การไฟฟ้า

องค์การบริหารส่วนตำบลโนนทอง สำหรับในเรื่องของการขยายเขตไฟฟ้า ปัจจุบันมีไฟฟ้าใช้ทุกครัวเรือน

คิดเป็น ๑๐๐ % ปัญหาคือไฟฟ้าส่องสว่างทางหรือที่สาธารณะยังไม่สามารถดำเนินการครอบคลุมพื้นที่ได้ทั้งหมด เนื่องจากพื้นที่ที่มีความต้องการให้ติดตั้งไฟฟ้าส่องสว่างนั้นยังไม่เป็นที่สาธารณะ องค์การบริหารส่วนตำบลโนนทองจึงไม่สามารถดำเนินการได้เช่นเดียวกับถนน การแก้ปัญหาคือ ประสานความร่วมมือกันในหลายๆ ฝ่าย เพื่อที่จะทำความเข้าใจกับประชาชนในพื้นที่ และวิธีการที่จะดำเนินการแก้ไขอย่างไร ทั้งนี้ องค์การบริหารส่วนตำบลโนนทองก็ได้ตั้งงบประมาณในข้อบัญญัติงบประมาณรายจ่ายประจำปีไว้เพื่อดำเนินการในส่วนนี้ไว้แล้ว และได้แจ้งประชาสัมพันธ์ให้ประชาชนได้รับทราบถึงเหตุผลเพื่อที่จะได้ช่วยกันแก้ไขปัญหากับชุมชน

๕.๓ การประปา

องค์การบริหารส่วนตำบลโนนทอง มีหมู่บ้านทั้งหมด ๑๕ หมู่บ้าน มีกิจการประปาที่อยู่ในความรับผิดชอบ จำนวน ๕ หมู่บ้าน ที่เหลือเป็นกิจการประปาประจำหมู่บ้านที่ไม่ประสงค์ที่จะโอนเข้ามาให้องค์การบริหารส่วนตำบลโนนทองดูแล เนื่องจากคณะกรรมการประปาประจำหมู่บ้านมีศักยภาพในการบริหารจัดการเอง ดังนั้นองค์การบริหารส่วนตำบลโนนทองจึงได้รับผิดชอบในการบริหารดูแลประปา จำนวน ๕ หมู่บ้าน ตามรายละเอียดดังนี้

๑. ประปาบ้านคู หมู่ที่ ๑
- ๒ ประปาบ้านดง หมู่ที่ ๒
- ๓ ประปาบ้านโพน หมู่ที่ ๓
- ๔ ประปาบ้านโนนแดง หมู่ที่ ๔
- ๕ ประปาบ้านดอนตาลหมู่ที่ ๗

องค์การบริหารส่วนตำบลโนนทองเอง สามารถให้บริการได้ครอบคลุมทุกหลังคาเรือน ซึ่งประชาชนนั้นได้มีน้ำใช้ตลอดทั้งปี แต่ในบางครั้งก็เกิดปัญหาคือ การร้องเรียนเรื่องน้ำประปาไม่ไหล มิเตอร์ชำรุด และปัญหาท่อน้ำแตกสาเหตุเนื่องจากการผลิตน้ำประปาไม่ทันต่อความต้องการใช้ของประชาชน สืบเนื่องจากปัญหาการขยายตัวของชุมชน ประชาชนไม่ดูแลมิเตอร์น้ำ และท่อน้ำเท่าที่ควรจึงก่อให้เกิดความชำรุดเสียหายอยู่เป็นประจำ และเจ้าหน้าที่ในการดำเนินงานด้านประปาขององค์การบริหารส่วนตำบลโนนทองถือว่ามียานยนต์น้อยสืบเนื่องจากปัญหาด้านงบประมาณ และกิจการประปาขององค์การบริหารส่วนตำบลโนนทองเอง นั้นยังไม่สามารถที่จะผลิตเป็นน้ำประปาสำหรับบริโภคได้ เพราะต้องใช้งบประมาณสูงมากในการดำเนินการ ซึ่งปัจจุบันองค์การบริหารส่วนตำบลโนนทองยังไม่ประสบปัญหาการขาดแคลนน้ำ เพราะสามารถที่จะจัดหาน้ำดิบสำหรับผลิตประปาให้ประชาชนได้ โดยองค์การบริหารส่วนตำบลโนนทอง มีวิธีในการแก้ไขปัญหาคือ การลงพื้นที่ดำเนินการแก้ไขตามจุดที่เกิดปัญหาในทันที การพิจารณาโครงการต่างๆ ที่ไม่สามารถดำเนินการได้ในทันที ซึ่งองค์การบริหารส่วนตำบลโนนทองก็ทำการแก้ไขปัญหาโดยนำบรรจุในแผนพัฒนาท้องถิ่นเพื่อที่จะพิจารณาดำเนินการในปีต่อไป เมื่อมีงบประมาณและความจำเป็นก็สามารถดำเนินโครงการได้ต่อเนื่อง เพื่อตอบสนองต่อความต้องการของประชาชนต่อไปได้

๕.๔ โทรศัพท์

- ในเขตตำบลโนนทอง มีการสื่อสารที่สำคัญได้แก่ โทรศัพท์บ้านและโทรศัพท์เคลื่อนที่ และมีเครือข่ายของโทรศัพท์เคลื่อนที่ ที่ใช้ได้อย่างมีประสิทธิภาพได้แก่ บริษัท TOT , AIS, DTAC, True
- จำนวนครัวเรือนที่มีโทรศัพท์ใช้ ๑๐๐ ครัวเรือน และใช้โทรศัพท์มือถือประมาณ ๙๙ % ของจำนวนครัวเรือนทั้งหมด

๕.๕ ระบบโลจิสติกส์ (Logistics) หรือการขนส่ง

- องค์การบริหารส่วนตำบลโนนทอง ไม่มีประเพณีในเขตพื้นที่ แต่จะใช้บริการไปรษณีย์ที่อำเภอบ้านฝ่อ จำนวน ๑ แห่ง ให้บริการ เวลา ๐๘.๓๐ - ๑๖.๓๐ น. ในวันจันทร์ - เสาร์ (วันเสาร์ครึ่งวัน) หยุดวันอาทิตย์ แต่ปัจจุบันประชาชนทั่วไปจะนิยมใช้บริการของเอกชนที่เข้ามามีบทบาทในยุคสถานการณ์การแพร่ระบาดของโควิด-๑๙ โดยประชาชนใช้บริการ การขนส่ง/การสั่งซื้อ ทางระบบออนไลน์ ผ่านบริษัท KERRY EXPRESS สาขาบ้านฝ่อ และ บริษัท FLASH EXPRESS สาขาบ้านฝ่อ

- มีรถโดยสารประจำทาง สายบ้านผือ - อุดรธานี คอยให้บริการทุกๆ ชั่วโมง และทุกวัน

๖. ระบบเศรษฐกิจ

๖.๑ การเกษตร

ประชากรในเขตองค์การบริหารส่วนตำบลโนนทอง ร้อยละ ๙๐ ประกอบอาชีพเกษตรกรรม ผลผลิตทางการเกษตรที่สำคัญ ได้แก่ ข้าว มันสำปะหลัง อ้อย ปลาม ยางพารา โดยคิดเป็นร้อยละ ในประกอบอาชีพ ดังนี้

- อาชีพเกษตรกรรม ร้อยละ ๘๐ ของจำนวนประชากรทั้งหมด
- อาชีพเลี้ยงสัตว์ ร้อยละ ๑ ของจำนวนประชากรทั้งหมด
- อาชีพรับจ้าง ร้อยละ ๑๐ ของจำนวนประชากรทั้งหมด
- อาชีพค้าขาย ร้อยละ ๙ ของจำนวนประชากรทั้งหมด

และสถิติของการขึ้นทะเบียนเกษตรกรในพื้นที่ตำบลโนนทอง ตามรายละเอียดการเพาะปลูกของแต่ละครัวเรือนในพื้นที่ตำบลโนนทอง ดังนี้.-

ลำดับ	ชนิดพืช	จำนวนครัวเรือน	จำนวนแปลงที่ปลูก (แปลง)	จำนวนเนื้อที่ (ไร่)	ผลผลิตเฉลี่ย (ตัน/ไร่)
๑	ข้าวนาปี	๑,๗๓๙	๒,๐๔๙	๑๙,๑๓๐.๒๐	๔๐๐
๒	มันสำปะหลัง	๗๑๘	๘๖๑	๗,๒๔๓.๙๘	๔,๐๐๐
๓	อ้อย	๓๓๑	๓๖๙	๓,๓๓๙.๙๐	๑๕,๐๐๐
๔	ปาล์มน้ำมัน	๖๓	๗๐	๓๙๔.๗๐	๒๙๐
๕	ยางพารา	๔๓๕	๕๑๔	๔,๘๕๖.๒๗	๒๘๐

แหล่งที่มา : เกษตรประจำตำบลโนนทอง (การขึ้นทะเบียนเกษตรกรตำบลโนนทอง)

๖.๒ การประมง

- ในเขตองค์การบริหารส่วนตำบลโนนทองนั้นไม่มีการประมง ส่วนมากชาวบ้านในพื้นที่จะทำการเพาะเลี้ยงในสระของตัวเองเพื่อการบริโภคในครัวเรือนเท่านั้น

๖.๓ การปศุสัตว์

- ในพื้นที่องค์การบริหารส่วนตำบลโนนทอง ได้มีการประกอบการในลักษณะเลี้ยงในครัวเรือนเป็นอาชีพหลักและอาชีพเสริม และการเลี้ยงแบบฟาร์มขนาดใหญ่เพื่อทำการส่งขายให้แก่บริษัทที่มารับซื้อ เช่น ฟาร์มเลี้ยงสุกร เพื่อส่งบริษัท เบทาโกร และฟาร์มเลี้ยงไก่ไข่ ฟาร์ม แพะ และการเลี้ยงไก่ เป็ด โค สุกร กระบือ ในจำนวนที่น้อย เพื่อมีไว้บริโภคและเลี้ยงไว้ขายที่เป็นลักษณะของแต่ละครัวเรือน ดังนี้

- ๑. ฟาร์ม แพะ หมู่ ๑ จำนวน ๑ แห่ง
- ๒. ฟาร์มไก่ไข่ หมู่ที่ ๖ จำนวน ๑ แห่ง
- ๓. ฟาร์มเลี้ยงสุกร หมู่ที่ ๓ จำนวน ๒ แห่ง
- ๔. ฟาร์มเลี้ยงสุกร หมู่ที่ ๔ จำนวน ๑ แห่ง
- ๕. ฟาร์มเลี้ยงสุกร หมู่ที่ ๖ จำนวน ๓ แห่ง
- ๖. ฟาร์มเลี้ยงสุกร หมู่ที่ ๗ จำนวน ๑ แห่ง

นอกจากนั้นเป็นการเลี้ยง โค กระบือ สุกร เป็ด ไก่ กบ และอื่นๆ ที่มีจำนวนไม่มากนัก เพื่อสำหรับไว้ขายและบริโภคในครัวเรือน

๖.๔ การบริการ ในพื้นที่องค์การบริหารส่วนตำบลโนนทอง มีการให้บริการของหน่วยงานของรัฐ เพื่อให้บริการประชาชน ดังนี้

- ศูนย์ยุติธรรมชุมชนตำบลโนนทอง จำนวน ๑ แห่ง

- ศูนย์ข้อมูลข่าวสารประจำตำบล จำนวน ๑ แห่ง
- ศูนย์ช่วยเหลือประชาชนประจำตำบล จำนวน ๑ แห่ง
- ศูนย์รับเรื่องร้องเรียนร้องทุกข์ จำนวน ๑ แห่ง
- ระบบการแพทย์ฉุกเฉิน (กู้ชีพ - กู้ภัย) จำนวน ๑ แห่ง
- ศูนย์อำนวยความสะดวกทางถนนประจำตำบล (ศปถ.) จำนวน ๑ แห่ง

๖.๕ การท่องเที่ยว

ในเขตองค์การบริหารส่วนตำบลโนนทองไม่มีแหล่งท่องเที่ยว แต่ได้ส่งเสริมการท่องเที่ยวให้เกิดขึ้นในชุมชน เช่น การจัดงานประเพณีหรือกิจกรรมต่าง ๆ การจัดสร้างสวนสาธารณะสำหรับใช้พักผ่อนหย่อนใจ เป็นต้น

๖.๖ อุตสาหกรรม

ในพื้นที่องค์การบริหารส่วนตำบลโนนทองได้ประกอบอาชีพที่จัดเป็นอุตสาหกรรมครัวเรือน ได้แก่

- โรงหล่อเสาปูนคอนกรีต (การผสม การผสมซีเมนต์ หินทราย) หมู่ ๓ จำนวน ๑ แห่ง
- โรงหล่อเสาปูนคอนกรีต (การผสม การผสมซีเมนต์ หินทราย) หมู่ ๖ จำนวน ๑ แห่ง
- โรงงาน โนนทองคอนกรีต (ผลิตคอนกรีตผสมเสร็จ และทำผลิตภัณฑ์คอนกรีต เช่น คอนกรีตบล็อก ท่อนคอนกรีต และเสาคอนกรีต) หมู่ ๖ จำนวน ๑ แห่ง
- โรงงานโพธิ์ทองน้ำดื่ม หมู่ ๑ จำนวน ๑ แห่ง
- โรงงานไม้แปรรูป หมู่ ๖ จำนวน ๑ แห่ง

๖.๗ การพาณิชย์และกลุ่มอาชีพ

การพาณิชย์ ได้แก่

- | | | | | |
|-----------------------------------|-------|----|-------|-------|
| - สถานีบริการน้ำมันขนาดใหญ่ | จำนวน | ๕ | สถานี | ตั้ง |
| - โพธิ์ทองรุ่งเรืองทรัพย์ หมู่ ๑ | จำนวน | ๑ | | แห่ง |
| - ธีระวัลย์รุ่งเรืองทรัพย์ หมู่ ๖ | จำนวน | ๑ | | แห่ง |
| - ณัฐปิโตรเลียม หมู่ที่ ๑๒ | จำนวน | ๑ | | แห่ง |
| - พีพีเจริญทรัพย์ออยล์ หมู่ ๑๒ | จำนวน | ๑ | | แห่ง |
| - ประทุมปิโตรเลียม หมู่ที่ ๑๓ | จำนวน | ๑ | | แห่ง |
| - ปิ๊มน้ำมันหลอด | จำนวน | ๒ | | แห่ง |
| - ตู้น้ำมันหยอดเหรียญ หมู่ ๘ | จำนวน | ๑ | | แห่ง |
| - ตลาดคลองถมหรือตลาดนัด | จำนวน | ๕ | | แห่ง |
| - กลุ่มลานอ้อย | จำนวน | ๔ | | กลุ่ม |
| - ลานมัน | จำนวน | ๑ | | แห่ง |
| - ลานรับซื้อไม้ | จำนวน | ๑ | | แห่ง |
| - ป่อเกลือ | จำนวน | ๓ | | แห่ง |
| - ลานรับซื้อปาล์ม | จำนวน | ๑ | | แห่ง |
| - โรงสีข้าว | จำนวน | ๒๒ | | แห่ง |
| - ร้านค้าขนาดใหญ่ | จำนวน | ๕ | | แห่ง |
| - ร้านค้าขนาดเล็ก (ร้านขายของชำ) | จำนวน | ๕๘ | | แห่ง |
| - ร้านเกมส์ | จำนวน | ๓ | | แห่ง |
| - ร้านตัดผม/เสริมสวย | จำนวน | ๗ | | แห่ง |
| - ร้านอาหาร | จำนวน | ๑๐ | | แห่ง |

- ร้านซ่อมประยาง	จำนวน	๙	แห่ง
- การบริการเก็บขนสิ่งปฏิกูล	จำนวน	๓	คัน

กลุ่มอาชีพ กลุ่มอาชีพภายในเขตพื้นที่ตำบลจะรวมกลุ่มกันเป็นช่วงหลังเก็บเกี่ยวผลผลิตการเกษตรประจำปีเสร็จสิ้น และไม่ได้รวมกลุ่มตลอดหรือทำช่วงเทศกาลเท่านั้น มีกลุ่มอาชีพ จำนวน ๖ กลุ่ม ได้แก่

๑. กลุ่มนวดแผนไทย หมู่ที่ ๑
๒. กลุ่มทำขนมข้าวแต่น/ข้าวเกรียบ หมู่ที่ ๒
๓. กลุ่มปลูกผักปลอดสารพิษ หมู่ที่ ๒ หมู่ที่ ๔ และหมู่ที่ ๕
๔. กลุ่มถักสานผ้าเช็ดเท้า หมู่ ๔

๖.๘ แรงงาน

จากการสำรวจข้อมูลพื้นฐานพบว่า ประชากรที่มีอายุ ๑๕ - ๖๐ ปี อยู่ในวัยกำลังใช้แรงงาน ร้อยละ ๙๕ ไปรับจ้างทำงานนอกพื้นที่ รวมทั้งแรงงานที่ทำงานต่างประเทศเพื่อนบ้าน ที่เหลือ ร้อยละ ๕ ทำงานรับจ้างทั่วไปในเขตพื้นที่ สืบเนื่องมาจากในพื้นที่ไม่มีโรงงานอุตสาหกรรมในพื้นที่ต้องอพยพไปทำงานต่างจังหวัด และในพื้นที่ค่าแรงต่ำ และการประกอบอาชีพการเกษตรราคาผลผลิตตกต่ำ จึงทำให้ผู้ใช้แรงงานอพยพไปทำงานต่างจังหวัดและต่างประเทศเหลือไว้แค่เด็กและคนชรา

๘. ศาสนา ประเพณี วัฒนธรรม

๘.๑ การนับถือศาสนา

- ประชากรส่วนใหญ่ในเขตตำบลโนนทองนับถือศาสนาพุทธ โดยมีวัดเป็นศูนย์รวมในการปฏิบัติธรรมของชาวบ้าน ซึ่งมีจำนวนวัด และศาสนสถาน รวมจำนวนทั้งสิ้น ๑๙ แห่ง ดังนี้

๑. วัดเคารพบ้านคู หมู่ที่ ๑	จำนวน ๑ แห่ง
๒. วัดอรุณศุภมิตร บ้านดง หมู่ที่ ๒	จำนวน ๑ แห่ง
๓. วัดป่าดงสุวรรณาราม หมู่ ๒	จำนวน ๑ แห่ง
๔. วัดศาสนดารม บ้านโนน หมู่ที่ ๓	จำนวน ๑ แห่ง
๕. วัดป่าบ้านโนน หมู่ที่ ๓	จำนวน ๑ แห่ง
๖. วัดบ้านโนนแดง หมู่ที่ ๔	จำนวน ๑ แห่ง
๗. วัดป่าบ้านโนนแดง หมู่ที่ ๔	จำนวน ๑ แห่ง
๘. วัดสว่างศรีชมพู่ บ้านโนนดู่ หมู่ ๕	จำนวน ๑ แห่ง
๙. ที่พักสำนักสงฆ์วัดป่าสว่างเทพนิมิต หมู่ ๕	จำนวน ๑ แห่ง
๑๐. วัดบ้านโนนทอง หมู่ที่ ๖	จำนวน ๑ แห่ง
๑๑. วัดสุพรรณนาราม หมู่ ๗	จำนวน ๑ แห่ง
๑๒. วัดไทรคำ หมู่ ๗	จำนวน ๑ แห่ง
๑๓. วัดบ้านดอนตาล หมู่ ๗	จำนวน ๑ แห่ง
๑๔. สำนักสงฆ์ชัยโยธร หมู่ที่ ๗	จำนวน ๑ แห่ง
๑๕. วัดอัครวิวิหาร บ้านดงบัง หมู่ ๘	จำนวน ๑ แห่ง
๑๖. วัดสันติวนาราม บ้านดงบังหมู่ ๘	จำนวน ๑ แห่ง
๑๗. วัดป่าไม้ไคร้เขตดาราม บ้านนาไฮ หมู่ที่ ๙	จำนวน ๑ แห่ง
๑๘. วัดศรีสว่างอาราม บ้านนาเตย หมู่ ๑๐	จำนวน ๑ แห่ง
๑๙. วัดป่าข้างฝือกวาราราม บ้านโนนหวาย	จำนวน ๑ แห่ง

๘.๒ ประเพณีและงานประจำปี

ประเพณีและงานประจำปีท้องถิ่น คือ ประเพณีตามฮีต ๑๒ คลอง ๑๔ ได้แก่

- ประเพณีวันขึ้นปีใหม่ เดือนมกราคม

- ประเพณีบุญข้าวจี เดือนกุมภาพันธ์
- ประเพณีบุญมหาชาติ พระเวสสันดร เดือนมีนาคม
- ประเพณีวันสงกรานต์ เดือนเมษายน
- ประเพณีบุญบั้งไฟ เดือนพฤษภาคม
- ประเพณีบุญเข้าพรรษา เดือนกรกฎาคม
- ประเพณีบุญข้าวประดับดิน เดือนสิงหาคม
- ประเพณีบุญข้าวสาก เดือนกันยายน
- ประเพณีบุญออกพรรษา เดือนตุลาคม
- ประเพณีลอยกระทง เดือนพฤศจิกายน
- ประเพณีบุญกฐิน เดือนพฤศจิกายน
- งานประจำปีทุ่งศรีเมือง เดือนธันวาคม

๘.๓ ภูมิปัญญาท้องถิ่น ภาษาล้าน

ภูมิปัญญาท้องถิ่น ประชาชนในเขตตำบลโนนทอง อนุรักษ์ภูมิปัญญาท้องถิ่น ได้แก่ วิธีการทำเครื่องจักรสารใช้สำหรับในครัวเรือน การทำข้าวแต่น ข้าวโป่ง ทอเสื่อ กก ทอผ้ามัดหมี่ เป็นต้น

ภาษาล้าน ส่วนมากร้อยละ ๙๐ % พูดภาษาอีสาน

๘.๔ OTOP สินค้าพื้นเมืองและของที่ระลึก

ประชาชนในเขตองค์การบริหารส่วนตำบลโนนทอง หมู่ ๒ บ้านดง ได้ผลิตข้าวแต่น ข้าวโป่ง ผ้าหมี่ขิด ได้ผลิตของใช้พื้นเมืองขึ้นใช้ในครัวเรือน และเหลือเอาไว้จำหน่ายบ้าง ได้แก่ เสื่อที่ทอจากต้นกก ผ้าที่ทอจากผ้าฝ้ายและผ้าไหม เครื่องจักรสานที่ทำจากไม้ไผ่ และการสานเครื่องใช้จากพลาสติก

๙. ทรัพยากรธรรมชาติ

๙.๑ แหล่งน้ำธรรมชาติ มีลำห้วย หนอง ๒๑ แห่ง

ลำดับ	ชื่อ ลำห้วย/หนอง/สระ	บ้าน/หมู่ที่	หมายเหตุ
๑	ลำห้วยซัด	บ้านคู/บ้านดง/บ้านโพน หมู่ที่ ๑, ๒, ๓	
๒	กุดเครือใหม่	บ้านคู หมู่ ๑	
๓	กุดหลง	บ้านคู หมู่ ๑	
๔	ลำห้วยกุดน้ำหมาก	บ้านคู หมู่ ๑	
๕	หนองกุดตล	บ้านคู หมู่ ๑	
๖	ลำห้วยกลางทุ่ง	บ้านดง หมู่ ๒	
๗	หนองสระใหญ่โนนบ้านใหม่	บ้านหมู่ที่ ๓	
๘	หนองเงิน	บ้านโนนแดง หมู่ ๔	
๙	ลำห้วยผักขน	บ้านโนนดู่ หมู่ ๕	
๑๐	ลำห้วยน้ำบุน	บ้านโนนดู่ หมู่ ๕	
๑๑	ลำห้วยสุธิ	บ้านโนนทอง หมู่ ๖, ๔, ๑๑	
๑๒	หนองป่าช้า	บ้านโนนทอง หมู่ ๖	
๑๓	ลำห้วยดง	บ้านโนนทอง หมู่ ๖	
๑๔	หนองจูลีบ	บ้านดอนตาล หมู่ ๗	
๑๕	หนองนาตุล	บ้านดอนตาล หมู่ ๗	

๑๖	หนองแอก	บ้านดงบัง หมู่ ๘	
๑๗	ลำห้วยงาว	บ้านนาโฮ, บ้านนาเตย หมู่ ๙,๑๐	
๑๘	หนองแสง	บ้านดงบัง หมู่ ๑๓	
๑๙	ห้วยนามน	บ้านดงบัง หมู่ ๑๓	
๒๐	ลำห้วยพุง	บ้านนาโฮหมู่ ๑๔	

ลำห้วยที่ใช้ประโยชน์ร่วมกันหลายหมู่บ้าน คือ ลำห้วยงาว ไหลผ่านบ้านนาเตย หมู่ ๑๐ บ้านนาโฮ หมู่ ๙ และ ลำห้วยซัด ซึ่งไหลผ่าน หมู่ ๑ หมู่ ๒ หมู่ ๓ หมู่ ๔ ซึ่งเกษตรกรที่มีพื้นที่ติดลำห้วยจะใช้ประโยชน์จากการปลูกข้าวนาปี และปลูกข้าวนาปี ถั่ว ข้าวโพด พืช ผัก และใช้ในการเลี้ยงสัตว์บางส่วน และองค์การบริหารส่วนตำบลโนนทองจะมีโครงการท้องถิ่นร่วมใจใส่ใจสิ่งแวดล้อม ในการอนุรักษ์สิ่งแวดล้อมช่วยกันปล่อยพันธ์ปลา กุ้ง เพื่อขยายพันธุ์ และเพื่อการบริหารจัดการแกวบ้าน

แหล่งน้ำที่สร้างขึ้น

- สระหลวงบ้านคู หมู่ที่ ๑
- สระหลวงบ้านดงบัง หมู่ ๘
- ฝาย จำนวน ๑๔ แห่ง

๙.๒ ป่าไม้

- พื้นที่ในเขตองค์การบริหารส่วนตำบลโนนทอง ส่วนมากเป็นป่าไม้เบญจพรรณ แต่ก็ได้ส่งเสริมการเพิ่มพื้นที่สีเขียวโดยการปลูกต้นไม้ การปลูกหญ้าแฝก ตามที่สาธารณะต่าง ๆ อาทิเช่น วัด โรงเรียน แหล่งน้ำต่างๆ ฯลฯ เพื่อส่งเสริมและรักษาสภาพแวดล้อมให้ดีขึ้น

๙.๓ ภูเขา

- ตำบลโนนทอง เป็นพื้นที่ราบลุ่มป่าไม้ ไม่มีภูเขา

๙.๔ ทรัพยากรธรรมชาติที่สำคัญขององค์กรปกครองส่วนท้องถิ่น

- ทรัพยากรธรรมชาติ เช่น ทรัพยากรป่าไม้ ปัจจุบันป่าไม้ลดน้อยลงเนื่องจากการตัดไม้ทำลายป่าเพื่อปลูกพืชเศรษฐกิจมาทดแทน เช่น อ้อย มันสำปะหลัง ยางพารา ปาล์ม ต้นเต็ง ต้นรัง ไม้พะยูง ไม้สัก ส่วนมากทรัพยากรธรรมชาติที่สำคัญของพื้นที่ตำบลโนนทองจะเกิดจากมนุษย์สร้างขึ้นมา ทรัพยากรธรรมชาติที่สำคัญของตำบลโนนทองอีกอย่างคือที่เกิดจากดินและน้ำที่สร้างรายได้ให้กับคนในพื้นที่ หมู่ ๗ ได้แก่ ดินเค็ม น้ำเค็ม และชาวบ้านได้นำมาผลิตเป็นเกลือไอโอดีนเพื่อส่งขาย

๑๐. ศักยภาพภายในตำบล

ศักยภาพขององค์การบริหารส่วนตำบลโนนทอง ประกอบด้วย

๑๐.๑ โครงสร้าง

องค์การบริหารส่วนตำบลโนนทอง เป็นองค์การบริหารส่วนตำบลประเภทสามัญ กำหนดโครงสร้างส่วนราชการตามแผนอัตรากำลัง ๓ ปี แบ่งออกเป็น ๕ ส่วน ได้แก่

๑. สำนักปลัดองค์การบริหารส่วนตำบล ๒. กองคลัง ๓. กองช่าง ๔. กองการศึกษา ศาสนาและวัฒนธรรม และ ๕. กองสวัสดิการสังคม ฯ

สำนักปลัดองค์การบริหารส่วนตำบล

สำนักงานปลัดองค์การบริหารส่วนตำบล มีหน้าที่รับผิดชอบงานดังนี้

งานบริหารงานทั่วไป , งานนโยบายและแผนงาน , งานป้องกันและบรรเทาสาธารณภัย
งานควบคุมภายในและการตรวจสอบภายใน , งานสาธารณสุข
งานส่งเสริมและสนับสนุนความเข้มแข็งชุมชน , งานการเกษตร , งานนิติกร
งานการเจ้าหน้าที่

กองคลัง

กองคลัง มีหน้าที่รับผิดชอบงานดังนี้

งานเร่งรัดและจัดเก็บรายได้
งานการเงินและบัญชี
งานพัสดุและทรัพย์สิน

กองช่าง

กองช่าง มีหน้าที่รับผิดชอบงานดังนี้

งานแบบแผนและก่อสร้าง
งานควบคุมอาคาร
งานสาธารณสุขโรค

กองการศึกษา ศาสนาและวัฒนธรรม

กองการศึกษา มีหน้าที่รับผิดชอบงานดังนี้

งานบริหารการศึกษา
งานส่งเสริมการศึกษา ศาสนาและวัฒนธรรม

กองสวัสดิการสังคม ฯ

กองสวัสดิการสังคม ฯ มีหน้าที่รับผิดชอบงานดังนี้

งานสังคมสงเคราะห์

ส่วนที่ ๒

ยุทธศาสตร์เพื่อการพัฒนา

๑. แผนยุทธศาสตร์ชาติ ๒๐ ปี (พ.ศ. ๒๕๖๑ - ๒๕๘๐)

๑.๑ วิสัยทัศน์ประเทศไทย

“ประเทศไทยมีความมั่นคง มั่งคั่ง ยั่งยืน เป็นประเทศพัฒนาแล้ว ด้วยการพัฒนาตามหลักปรัชญาเศรษฐกิจพอเพียง” หรือเป็นคติพจน์ ประจำชาติว่า “มั่นคง มั่งคั่ง ยั่งยืน” เพื่อสนองต่อผลประโยชน์แห่งชาติ อันได้แก่ การมีเอกราช อธิปไตย การดำรงอยู่อย่างมั่นคง และยั่งยืนของสถาบันหลักของชาติและประชาชนจากภัยคุกคามทุกรูปแบบ การอยู่ร่วมกันในชาติอย่างสันติสุข เป็นปึกแผ่น มีความมั่นคงทางสังคม ท่ามกลางพหุสังคมและการมีเกียรติและศักดิ์ศรีของความเป็นมนุษย์ ความเจริญเติบโตของชาติความเป็นธรรม และความอยู่ดีมีสุขของประชาชน ความยั่งยืนของฐานทรัพยากรธรรมชาติสิ่งแวดล้อม ความมั่นคงทางพลังงานและอาหาร ความสามารถในการรักษา ผลประโยชน์ของชาติภายใต้การเปลี่ยนแปลงของสภาวะแวดล้อมระหว่างประเทศ และการอยู่ร่วมกันอย่างสันติประสานสอดคล้องกันด้านความมั่นคงในประชาคมอาเซียนและประชาคมโลกอย่างมีเกียรติ และศักดิ์ศรี

ความมั่นคง หมายถึง การมีความมั่นคงปลอดภัยจากภัยและการเปลี่ยนแปลงทั้งภายในประเทศและภายนอกประเทศในทุกระดับ ทั้งระดับประเทศ สังคม ชุมชน ครัวเรือน และปัจเจกบุคคล และมีความมั่นคงในทุกมิติทั้งมิติทางการทหาร เศรษฐกิจ สังคม สิ่งแวดล้อม และการเมือง เช่น ประเทศมีความมั่นคงในเอกราชและอธิปไตยมีการปกครองระบบประชาธิปไตยที่มีพระมหากษัตริย์ทรงเป็นประมุข สถาบันชาติ ศาสนา พระมหากษัตริย์ มีความเข้มแข็งเป็นศูนย์กลางและเป็นที่ยึดเหนี่ยวจิตใจของประชาชน มีระบบการเมืองที่มั่นคงเป็นกลไกที่นำไปสู่การบริหารประเทศที่ต่อเนื่องและโปร่งใสตามหลักธรรมาภิบาล สังคมมีความปรองดองและความสามัคคี สามารถฉีกก้ำกั้งเพื่อพัฒนาประเทศ ชุมชน มีความเข้มแข็ง ครอบครัวมีความอบอุ่น ประชาชนมีความมั่นคงในชีวิต มีงานและรายได้ที่มั่นคงพอเพียงกับการดำรงชีวิต มีการออมสำหรับวัยเกษียณ ความมั่นคงของอาหาร พลังงาน และน้ำ มีที่อยู่อาศัยและความปลอดภัยในชีวิตทรัพย์สิน

ความมั่งคั่ง หมายถึง ประเทศไทยมีการขยายตัวของเศรษฐกิจอย่างต่อเนื่องและมีความยั่งยืนจนเข้าสู่กลุ่มประเทศรายได้สูง ความเหลื่อมล้ำของการพัฒนาลดลง ประชากรมีความอยู่ดีมีสุขได้รับผลประโยชน์จากการพัฒนาอย่างเท่าเทียมกันมากขึ้น และมีการพัฒนาอย่างทั่วถึงทุกภาคส่วนมีคุณภาพชีวิตตามมาตรฐานขององค์การสหประชาชาติไม่มีประชาชนที่อยู่ในภาวะความยากจนเศรษฐกิจในประเทศมีความเข้มแข็ง ขณะเดียวกันต้องมีความสามารถสร้างรายได้จากภายในและภายนอกประเทศ ตลอดจนมีการสร้างฐานเศรษฐกิจและสังคมแห่งอนาคตเพื่อให้สอดคล้องกับบริบทการพัฒนาที่เปลี่ยนแปลงไป และประเทศในภูมิภาคเอเชียเป็นจุดสำคัญของการเชื่อมโยงในภูมิภาค ทั้งการคมนาคมขนส่ง การผลิต การค้า การลงทุน และการทำธุรกิจ เพื่อให้เป็นพลังในการพัฒนา นอกจากนี้ยังมีความสมบูรณ์ในทุนที่สามารถสร้างการพัฒนาต่อเนื่องไปได้ได้แก่ ทุนมนุษย์ ทุนทางปัญญา ทุนทางการเงิน ทุนที่มีเครื่องมือเครื่องจักร ทุนทางสังคม และทุนทรัพยากรธรรมชาติและสิ่งแวดล้อม

ความยั่งยืน หมายถึง การพัฒนาที่สามารถสร้างความเจริญรายได้และคุณภาพชีวิตของ ประชาชนให้เพิ่มขึ้นอย่างต่อเนื่อง ซึ่งเป็นการเจริญเติบโตของเศรษฐกิจที่อยู่บนหลักการใช้ การรักษา การ พื้นฟูฐานทรัพยากรธรรมชาติอย่างยั่งยืนไม่ใช้ทรัพยากรธรรมชาติเกินพอดีไม่สร้างมลภาวะต่อสิ่งแวดล้อมจน เกินความสามารถในการรองรับและเยียวยาของระบบนิเวศน์ การผลิตและการบริการภาคเอกชนเป็นมิตรกับ สิ่งแวดล้อม และสอดคล้องกับเป้าหมายการพัฒนาที่ยั่งยืนทรัพยากรธรรมชาติมีความอุดมสมบูรณ์มากขึ้น และสิ่งแวดล้อมมีคุณภาพดีขึ้น

คนมีความรับผิดชอบต่อสังคมมีความเอื้ออาทรเสียสละเพื่อผลประโยชน์ ส่วนรวมอย่างยั่งยืนและให้ความสำคัญกับการมีส่วนร่วมของประชาชนและทุกภาคส่วนในสังคมยึดถือและ ปฏิบัติตามหลักปรัชญาของเศรษฐกิจพอเพียงเพื่อการพัฒนาอย่างสมดุล มีเสถียรภาพ และยั่งยืน

โดยมีเป้าหมายการพัฒนาประเทศ คือ “ประเทศชาติมั่นคง ประชาชนมีความสุข เศรษฐกิจพัฒนาอย่างต่อเนื่อง สังคมเป็นธรรม ฐานทรัพยากรธรรมชาติยั่งยืน” โดยยกระดับศักยภาพของประเทศในหลากหลายมิติพัฒนาคนในทุกมิติและในทุกช่วงวัยให้เป็นคนดีเก่ง และมีคุณภาพ สร้างโอกาส และความเสมอภาคทางสังคม สร้างการเติบโตบนคุณภาพชีวิตที่เป็นมิตรกับสิ่งแวดล้อม และมีภาครัฐของ ประชาชนเพื่อประชาชนและประโยชน์ส่วนรวมโดยการประเมินผลการพัฒนาตามยุทธศาสตร์ชาติ

- ๑) ความอยู่ดีมีสุขของคนไทยและสังคมไทย
- ๒) ชีตความสามารถในการแข่งขัน การพัฒนาเศรษฐกิจ และการกระจายรายได้
- ๓) การพัฒนาทรัพยากรมนุษย์ของประเทศ
- ๔) ความเท่าเทียมและความเสมอภาคของสังคม
- ๕) ความหลากหลายทางชีวภาพ คุณภาพสิ่งแวดล้อม และความยั่งยืนของทรัพยากรธรรมชาติ
- ๖) ประสิทธิภาพการบริหารจัดการเข้าถึงการให้บริการของภาครัฐ

๑.๒ ประเด็นยุทธศาสตร์ชาติ

เพื่อให้ประเทศไทยสามารถยกระดับการพัฒนาให้บรรลุตามวิสัยทัศน์ “ประเทศไทยมีความมั่นคง มั่งคั่ง ยั่งยืน เป็นประเทศพัฒนาแล้ว ด้วยการพัฒนาตามหลักปรัชญาของเศรษฐกิจพอเพียง” และเป้าหมายการพัฒนาประเทศข้างต้น จึงจำเป็นต้องกำหนดยุทธศาสตร์การพัฒนาประเทศระยะยาว ที่จะทำให้ประเทศไทยมีความมั่นคงในเอกราชและอธิปไตย มีภูมิคุ้มกันต่อการเปลี่ยนแปลงจากปัจจัย ภายในและภายนอกประเทศในทุกมิติทุกรูปแบบและทุกระดับ ภาคเกษตรกรรม ภาคอุตสาหกรรม และภาคบริการของประเทศ ได้รับการพัฒนาระดับไปสู่การใช้เทคโนโลยีและนวัตกรรมในการสร้างมูลค่าเพิ่ม และพัฒนาเทคโนโลยีที่สำคัญในการขับเคลื่อนเศรษฐกิจใหม่ที่จะสร้างและเพิ่มศักยภาพในการแข่งขันของ ประเทศเพื่อยกระดับฐานรายได้ของประชาชนในภาพรวมและกระจายผลประโยชน์ไปสู่ภาคส่วนต่างๆ ได้อย่างเหมาะสม คนไทยได้รับการ พัฒนาให้เป็นคนดี คนเก่ง มีวินัย คำนึงถึงผลประโยชน์ส่วนรวม และมีศักยภาพในการคิดวิเคราะห์สามารถ “รู้รับ ปรับใช้” เทคโนโลยีใหม่ได้อย่างต่อเนื่อง สามารถเข้าถึงบริการพื้นฐาน ระบบสวัสดิการ และกระบวนการ ยุติธรรมได้อย่างเท่าเทียมกัน โดยไม่มีใครถูกทิ้ง ไว้ข้างหลัง

การพัฒนาประเทศในช่วงระยะเวลาของยุทธศาสตร์ชาติจะมุ่งเน้นการสร้างสมดุลระหว่าง การพัฒนาความมั่นคง เศรษฐกิจ สังคม และสิ่งแวดล้อม โดยการมีส่วนร่วมของทุกภาคส่วนในรูปแบบ “ประชารัฐ” โดยประกอบด้วย ๖ ยุทธศาสตร์ได้แก่ ยุทธศาสตร์ชาติด้านความมั่นคง ยุทธศาสตร์ชาติด้านการ สร้างความสามารถในการแข่งขัน ยุทธศาสตร์ชาติด้านการพัฒนาและเสริมสร้างศักยภาพทรัพยากรมนุษย์ ยุทธศาสตร์ชาติด้านการสร้างโอกาสและความเสมอภาคทางสังคม ยุทธศาสตร์ชาติด้านการสร้างการเติบโต บนคุณภาพชีวิตที่เป็นมิตรกับสิ่งแวดล้อม และยุทธศาสตร์ชาติด้านการปรับสมดุล และพัฒนาระบบบริหาร จัดการภาครัฐ โดยแต่ละยุทธศาสตร์มีเป้าหมายและประเด็นการพัฒนาดังนี้

๑.๒.๑ ยุทธศาสตร์ชาติด้านความมั่นคง มีเป้าหมายการพัฒนาที่สำคัญ คือ ประเทศชาติ มั่นคง ประชาชนมีความสุข เน้นการบริหารจัดการสภาวะแวดล้อมของประเทศให้มีความมั่นคง ปลอดภัยเอกราช อธิปไตย และมีความสงบเรียบร้อยในทุกระดับตั้งแต่ระดับชาติสังคม ชุมชน มุ่งเน้นการพัฒนาคน เครื่องมือ เทคโนโลยีและระบบ ฐานข้อมูลขนาดใหญ่ให้มีความพร้อมสามารถรับมือกับภัยคุกคาม และภัยพิบัติได้ ทุกรูปแบบ และทุกระดับความรุนแรงควบคู่ไปกับการป้องกันและแก้ไขปัญหา ด้าน ความมั่นคงที่มีอยู่ในปัจจุบันและที่อาจจะ เกิดขึ้นในอนาคตใช้กลไกการแก้ไขปัญหา แบบบูรณาการ ทั้งกับส่วนราชการ ภาคเอกชน ประชาสังคมและองค์กรที่ ไม่ใช่รัฐรวมถึงประเทศเพื่อนบ้านและมิตรประเทศทั่วโลกบนพื้นฐานของหลักธรรมาภิบาล เพื่อเอื้ออำนวยประโยชน์ ต่อการดำเนินการของยุทธศาสตร์ชาติด้านอื่นๆ ให้ สามารถขับเคลื่อนไปได้ตามทิศทางและเป้าหมายที่กำหนด

๑.๒.๒ ยุทธศาสตร์ชาติด้านการสร้างความสามารถในการแข่งขัน มีเป้าหมายพัฒนา ที่มุ่งเน้น การยกระดับศักยภาพของประเทศในหลากหลายมิติบนพื้นฐานแนวคิด ๓ ประการ ได้แก่(๑) “ต่อยอดอดีต” โดยมองกลับไปที่เราเก่งทางเศรษฐกิจ อัตลักษณ์วัฒนธรรม ประเพณีวิถีชีวิต และจุดเด่นทางทรัพยากรธรรมชาติที่หลากหลายรวมทั้งความได้เปรียบเชิงเปรียบเทียบของประเทศในด้านอื่นๆ นำมาประยุกต์ผสมผสานกับเทคโนโลยีและนวัตกรรมเพื่อให้สอดรับกับบริบท เศรษฐกิจและสังคมโลกสมัยใหม่ (๒) “ปรับปัจจุบัน” เพื่อปูทางสู่ออนาคต ผ่านการพัฒนาโครงสร้าง พื้นฐานของประเทศในมิติต่างๆ ทั้งโครงข่ายระบบคมนาคมขนส่งโครงสร้างพื้นฐานวิทยาศาสตร์เทคโนโลยีและดิจิทัล และการปรับสภาพแวดล้อมเอื้อต่อการพัฒนาอุตสาหกรรมและบริการอนาคต และ (๓) “สร้างคุณค่าใหม่ในอนาคต” ด้วยการเพิ่มศักยภาพของผู้ประกอบการ พัฒนาคนรุ่นใหม่ รวมถึงปรับรูปแบบธุรกิจเพื่อตอบสนองต่อความต้องการของตลาดผสมผสานกับยุทธศาสตร์ที่รองรับอนาคต บนพื้นฐานของการต่อยอดอดีตและปรับปัจจุบัน พร้อมทั้งการส่งเสริมและสนับสนุนจากภาครัฐ ให้ประเทศไทยสามารถสร้างพื้นฐานรายได้และการจ้างงานใหม่ ขยายโอกาสทางการค้าและการลงทุนในเวทีโลก ควบคู่ไปกับการยกระดับรายได้และการกินดีอยู่ดีรวมถึงการเพิ่มขึ้นของคนชั้นกลาง และลดความเหลื่อมล้ำของคนในประเทศได้ในคราวเดียวกัน

๑.๒.๓ ยุทธศาสตร์ชาติด้านการพัฒนาและเสริมสร้างศักยภาพทรัพยากรมนุษย์ มีเป้าหมายการพัฒนาที่สำคัญเพื่อพัฒนาคนในทุกมิติและในทุกช่วงวัยให้เป็นคนดีคนเก่งและมีคุณภาพโดยคนไทย มีความพร้อมทั้งกายใจ สติปัญญา มีพัฒนาการที่ตีรอบด้านและมีสุขภาวะที่ดีในทุกช่วงวัย มีจิตสาธารณะรับผิดชอบต่อสังคมและผู้อื่น มัธยัสถ์อดออม โอบอ้อมอารีมีวินัย รักชาติ ศีลธรรม และเป็นพลเมืองดีของชาติ มีหลักคิดที่ถูกต้อง มีทักษะที่จำเป็นในศตวรรษที่ ๒๑ มีทักษะสื่อสารภาษาอังกฤษและภาษาที่สาม และอนุรักษ์ภาษาท้องถิ่น มีนิสัยรักการเรียนรู้และการพัฒนาตนเองอย่างต่อเนื่องตลอดชีวิต สูการเป็นคนไทย มีทักษะสูงเป็นนวัตกรรม นักคิด ผู้ประกอบการ เกษตรกรยุคใหม่ และอื่นๆ โดยมีสัมมาชีพตามความถนัดของตนเอง

๑.๒.๔ ยุทธศาสตร์ชาติด้านการสร้างโอกาสและความเสมอภาคทางสังคม มีเป้าหมายการพัฒนาที่ให้ความสำคัญกับการดึงเอาพลังของภาคส่วนต่างๆ ทั้งภาคเอกชน ประชาสังคม ชุมชน ท้องถิ่น มาร่วมขับเคลื่อนโดยการสนับสนุนการรวมตัวของประชาชนในการร่วมคิด ร่วมทำ เพื่อส่วนรวมการกระจายอำนาจและความรับผิดชอบไปสู่กลไกบริหารราชการแผ่นดินในระดับท้องถิ่น การเสริมสร้างความเข้มแข็งของชุมชนในการจัดการตนเอง และการเตรียมความพร้อมของประชากรไทย ทั้งในมิติสุขภาพ เศรษฐกิจ สังคม และสภาพแวดล้อมให้เป็นประชากรที่มีคุณภาพสามารถพึ่งตนเอง และทำประโยชน์แก่ครอบครัว ชุมชน และสังคมให้นานที่สุด โดยรัฐให้หลักประกันการเข้าถึงบริการและสวัสดิการที่มีคุณภาพอย่างเป็นธรรมและทั่วถึง

๑.๒.๕ ยุทธศาสตร์ชาติด้านการสร้างการเติบโตบนคุณภาพชีวิตที่เป็นมิตรกับสิ่งแวดล้อม มีเป้าหมายการพัฒนาที่สำคัญเพื่อนำไปสู่การบรรลุเป้าหมายการพัฒนาที่ยั่งยืนในทุกมิติ ทั้งด้านสังคม เศรษฐกิจ สิ่งแวดล้อม ธรรมชาติ และความเป็นหุ้นส่วนความร่วมมือระหว่างกัน ทั้งภายในและภายนอกประเทศอย่างบูรณาการ ใช้พื้นที่เป็นตัวตั้งในการกำหนดกลยุทธ์และแผนงาน และการให้ทุกฝ่ายที่เกี่ยวข้องได้เข้ามาร่วมในแบบทางตรงให้มากที่สุดเท่าที่จะเป็นไปได้โดยเป็น การดำเนินการบนพื้นฐานการเติบโตร่วมกันไม่ว่าจะเป็นทางเศรษฐกิจ สิ่งแวดล้อม และคุณภาพชีวิต โดยให้ความสำคัญกับการสร้างสมดุลทั้ง ๓ ด้าน อันจะนำไปสู่ความยั่งยืนเพื่อคนรุ่นต่อไปอย่างแท้จริง

๑.๒.๖ ยุทธศาสตร์ชาติด้านการปรับดุลและพัฒนาระบบการบริหารจัดการภาครัฐ มีเป้าหมายการพัฒนาที่สำคัญเพื่อปรับเปลี่ยนภาครัฐที่ยึดหลัก “ภาครัฐของประชาชนเพื่อประชาชน” โดยภาครัฐต้องมีขนาดที่เหมาะสมกับบทบาทภารกิจ แยกแยะบทบาท หน่วยงานของรัฐที่ทำหน้าที่ในการกำกับหรือในการให้บริการในระบบเศรษฐกิจที่มีการแข่งขัน มีสมรรถนะสูง ยึดหลักธรรมาภิบาล ปรับวัฒนธรรมการทำงานให้มุ่งผลสัมฤทธิ์และผลประโยชน์ส่วนรวม มีความทันสมัย และพร้อมที่จะปรับตัวให้ทันต่อการเปลี่ยนแปลงของโลกอยู่ตลอดเวลา โดยเฉพาะอย่างยิ่ง การนำนวัตกรรม เทคโนโลยีข้อมูลขนาดใหญ่ ระบบการทำงานที่ เป็น การนำดิจิทัลเข้ามาประยุกต์ใช้อย่างคุ้มค่า และปฏิบัติงานเทียบได้กับมาตรฐานสากล รวมทั้งมีลักษณะเปิด กว้าง

เชื่อมโยงถึงกันและเปิดโอกาสให้ ทุกภาคส่วนเข้ามามีส่วนร่วมเพื่อตอบสนองความต้องการของประชาชนได้อย่างสะดวก รวดเร็ว และโปร่งใส โดยทุกภาคส่วนในสังคมต้องร่วมกันปลูกฝังค่านิยมความซื่อสัตย์สุจริต ความมัธยัสถ์และสร้างจิตสำนึกในการปฏิเสธไม่ยอมรับการทุจริตประพฤติมิชอบอย่างสิ้นเชิง นอกจากนี้ กฎหมายต้องมีความชัดเจน มีเพียงเท่าที่จำเป็น มีความทันสมัย มีความเป็นสากล มีประสิทธิภาพและนำไปสู่การลด ความเหลื่อมล้ำและเอื้อต่อการพัฒนา โดยกระบวนการยุติธรรมมีการบริหาร ที่มีประสิทธิภาพเป็นธรรม ไม่เลือกปฏิบัติและการอำนวยความสะดวกยุติธรรมตามหลักนิติธรรม

๒. แผนพัฒนาเศรษฐกิจและสังคมแห่งชาติ ฉบับที่ ๑๒

๒.๑ ภาพรวมการพัฒนาในช่วงแผนพัฒนา ฯ ฉบับที่ ๑๒

การพัฒนาประเทศไทยในช่วงแผนพัฒนาเศรษฐกิจและสังคมแห่งชาติ ฉบับที่ ๑๒ (พ.ศ. ๒๕๖๐ - ๒๕๖๔) อยู่ในหัวเวลาของการปฏิรูปประเทศเพื่อแก้ปัญหาพื้นฐานหลายด้านที่สั่งสมมานานท่ามกลางสถานการณ์โลกที่เปลี่ยนแปลงรวดเร็วและเชื่อมโยงกันใกล้ชิดมากขึ้น การแข่งขันด้านเศรษฐกิจจะเข้มข้น มากขึ้น สังคมโลกจะมีความเชื่อมโยงใกล้ชิดกันมากขึ้น เป็นสภาพไร้พรมแดนการพัฒนาเทคโนโลยีจะมีการเปลี่ยนแปลงอย่างรวดเร็วและจะกระทบชีวิตความเป็นอยู่ในสังคมและการดำเนินกิจกรรมทางเศรษฐกิจอย่างมาก ขณะที่ประเทศไทยมีข้อจำกัดของปัจจัยพื้นฐานเชิงยุทธศาสตร์เกือบทุกด้านและจะเป็นอุปสรรคต่อการพัฒนาที่ชัดเจนขึ้น ช่วงแผนพัฒนาฯ ฉบับที่ ๑๒ นับเป็นจังหวะเวลาที่ท้าทายอย่างมากที่ประเทศไทยต้องปรับตัวขนานใหญ่ โดยจะต้องเร่งพัฒนาวิทยาศาสตร์ เทคโนโลยี การวิจัยและพัฒนา และนวัตกรรมให้เป็นปัจจัยหลักในการขับเคลื่อนการพัฒนาในทุกด้านเพื่อเพิ่มขีดความสามารถในการแข่งขันของประเทศไทย ท่ามกลางการแข่งขันในโลกที่รุนแรงขึ้นมากแต่ประเทศไทยมีข้อจำกัดหลายด้าน อาทิ คุณภาพคนไทยยังต่ำ แรงงานส่วนใหญ่มีปัญหาด้านเรื่ององค์ความรู้ ทักษะ และทัศนคติ สังคมขาดคุณภาพและมีความเหลื่อมล้ำสูงที่เป็นอุปสรรคต่อการยกระดับศักยภาพการพัฒนาโครงสร้างประชากรเข้าสู่สังคมสูงวัยส่งผลให้ขาดแคลนแรงงาน จำนวนประชากรวัยแรงงานลดลงตั้งแต่ปี ๒๕๕๘ และโครงสร้างประชากรจะเข้าสู่สังคมสูงวัยอย่างสมบูรณ์ภายในสิ้นแผนพัฒนาฯ ฉบับที่ ๑๒ ด้านทรัพยากรธรรมชาติและสิ่งแวดล้อมก็ร่อยหรอเสื่อมโทรมอย่างรวดเร็วซึ่งเป็นทั้งต้นทุนในเชิงเศรษฐกิจและผลกระทบต่อคุณภาพชีวิตประชาชนในขณะที่ยังการบริหารจัดการภาครัฐยังด้อยประสิทธิภาพขาดความโปร่งใส และมีปัญหาคอร์รัปชันเป็นวงกว้าง จึงส่งผลให้การผลักดันขับเคลื่อนการพัฒนาไม่เกิดผลสัมฤทธิ์เต็มที่บางภาคส่วนของสังคมจึงยังถูกทิ้งอยู่ข้างหลัง ท่ามกลางปัญหาท้าทายหลากหลายที่เป็นอุปสรรคสำคัญสำหรับการพัฒนาประเทศในระยะยาวดังกล่าว ก็เป็นที่ตระหนักร่วมกันในทุกภาคส่วนว่าการจะพัฒนาประเทศไทยไปสู่การเป็นประเทศที่พัฒนาแล้ว มีความมั่นคง มั่งคั่ง และยั่งยืนในระยะยาวได้นั้น ประเทศต้องเร่งพัฒนาปัจจัยพื้นฐาน เชิงยุทธศาสตร์ ในทุกด้าน ได้แก่ การเพิ่มการลงทุนเพื่อการวิจัยและพัฒนา การพัฒนาวิทยาศาสตร์ เทคโนโลยีและนวัตกรรม ซึ่งต้องดำเนินการควบคู่กับการเร่งยกระดับทักษะฝีมือแรงงานกลุ่มที่กำลังจะเข้าสู่ตลาดแรงงานและกลุ่มที่อยู่ในตลาดแรงงานในปัจจุบันให้สอดคล้องกับสาขาการผลิตและบริการ เป้าหมายและการเปลี่ยนแปลงด้านเทคโนโลยีรวมถึงการพัฒนาคนในภาพรวมให้เป็นคนที่มีคุณภาพในทุกช่วงวัยที่สามารถบริหารจัดการการเปลี่ยนแปลงที่เป็นสภาพแวดล้อมการดำเนินชีวิตได้อย่างดีโดยเฉพาะอย่างยิ่งการพัฒนาทุนมนุษย์จากการยกระดับคุณภาพ การศึกษา การเรียนรู้ การพัฒนาทักษะ และยกระดับคุณภาพบริการสาธารณสุขให้ทั่วถึงในทุกพื้นที่ พร้อมทั้งต้องส่งเสริมบทบาท สถาบันทางสังคมในการกล่อมเกลาสังคมคนดี มีวินัย มีค่านิยมที่ดีและมีความรับผิดชอบต่อสังคม นอกจากนี้ในช่วงเวลาต่อจากนี้ไปการพัฒนาต้องมุ่งเน้นการพัฒนาเชิงพื้นที่และเพิ่มศักยภาพทางเศรษฐกิจของเมืองต่างๆ ให้สูงขึ้นภายใต้การใช้มาตรฐานด้านสิ่งแวดล้อม ลักษณะการใช้ที่ดิน การจัดระเบียบผังเมืองและความปลอดภัยตามเกณฑ์เมืองนำอยู่ที่เหมาะสมเพื่อกระจายโอกาสทางเศรษฐกิจและสังคมให้ทั่วถึงและเป็นการสร้างฐานเศรษฐกิจและรายได้จาก พื้นที่เศรษฐกิจใหม่มากขึ้น ซึ่งจะช่วยลดความเหลื่อมล้ำภายในสังคมไทยลง และในขณะเดียวกันก็เป็นการสร้างขีดความสามารถในการแข่งขันจากการพัฒนาเมืองให้น่าอยู่เป็นพื้นที่เศรษฐกิจใหม่ทั้งตอนในและตามแนวจุดชายแดนหลัก

นอกจากนั้น ๕ ปี ต่อจากนี้ไปนับว่าเป็นช่วงจังหวะเวลาสำคัญที่ประเทศไทยยังจะต้องผลักดันให้การค้าการลงทุนระหว่างประเทศขยายตัวต่อเนื่องและเป็นแรงขับเคลื่อนการพัฒนาที่สำคัญควบคู่ไปกับการส่งเสริมลงทุนและเศรษฐกิจภายในประเทศ โดยยังมีความจำเป็นที่จะต้องทำความเข้าใจด้านการค้าและการลงทุนและการร่วมมือกับมิตรประเทศเพื่อการพัฒนาให้ขยายวงกว้างขึ้นทั้งในรูปของความตกลงทวิ ภาคิ กรอบพหุภาคีต่างๆ ควบคู่กับการผลักดันให้ความเชื่อมโยงในอนุภูมิภาคและภูมิภาคมีความสมบูรณ์ มากขึ้น รวมทั้งการดำเนินยุทธศาสตร์เชิงรุกในการส่งเสริมการลงทุนของไทยในภูมิภาค กรอบแนวทางการความร่วมมือระหว่างประเทศในทุกระดับดังกล่าวจะเป็นประตูแห่งโอกาสของประเทศไทยในการใช้จุดเด่นในเรื่องที่ตั้งเชิงภูมิศาสตร์ให้เกิดผลเต็มที่และสามารถจะพัฒนาไปสู่การเป็นศูนย์กลางทางเศรษฐกิจและการค้าที่สำคัญแห่งหนึ่งของภูมิภาค ดังนั้น แผนพัฒนาฯ ฉบับที่ ๑๒ จึงให้ความสำคัญกับการผลักดันให้ความเชื่อมโยงด้านกฎระเบียบและในเชิงสถาบันระหว่างประเทศมีความคืบหน้าและชัดเจนในระดับปฏิบัติการและในแต่ละจุดเชื่อมโยงระหว่างประเทศ ควบคู่กับการพัฒนาโครงสร้างพื้นฐานเชิงกายภาพที่ต้องเชื่อมโยงเครือข่ายภายในประเทศและต่อเชื่อมกับประเทศเพื่อนบ้านในขณะเดียวกันก็ต้องเตรียมความพร้อมเพื่อให้ประเทศไทยเป็นประตูไปสู่ภาคตะวันตกและตะวันออกของภูมิภาคเอเชียแผนพัฒนาฯ ฉบับที่ ๑๒ ให้ความสำคัญอย่างยิ่งกับการต่อยอดจากความสำเร็จเชิงกายภาพสู่การพัฒนาพื้นที่เศรษฐกิจและชุมชนตามแนวระเบียงเศรษฐกิจต่างๆ เพื่อสนับสนุนการเพิ่มขีดความสามารถในการแข่งขันและการกระจายความเจริญในการพัฒนาชุมชน จังหวัด และเมืองตามแนวระเบียงเศรษฐกิจรวมถึงพื้นที่เชื่อมโยงอื่นภายในประเทศ และนับว่าเป็นช่วงเวลาประเทศไทยจะต้องดำเนินยุทธศาสตร์เชิงรุกในการสร้างสังคมผู้ประกอบการและส่งเสริมให้ผู้ประกอบการไทยไปลงทุนในต่างประเทศอย่างจริงจังเพื่อสร้างผลตอบแทนจากทุนและศักยภาพทางธุรกิจ รวมทั้งเป็นการส่งเสริมการเชื่อมโยงห่วงโซ่มูลค่าในภูมิภาค โดยเฉพาะอย่างยิ่ง ในกลุ่มประเทศกัมพูชา สปป.ลาว เมียนมา และเวียดนาม และในอาเซียน ความร่วมมือระหว่างประเทศที่จะเป็นแนวทางการพัฒนาสำคัญสำหรับประเทศไทยในช่วงต่อจากนี้ไปเป็นความร่วมมือทางการค้าและการลงทุนทางเศรษฐกิจความร่วมมือเพื่อการพัฒนาทางสังคม สิ่งแวดล้อม และความร่วมมือด้านความมั่นคงในมิติต่างๆ ในทุกกรอบความร่วมมือทั้งระดับอนุภูมิภาค ภูมิภาค และระดับโลกทั้งการผลักดันให้เกิดการใช้ประโยชน์อย่างเต็มที่จากกรอบความร่วมมือทวิ ภาคิ และ พหุภาคีที่มีอยู่แล้วในปัจจุบันและการทำข้อตกลงใหม่ๆ ในระยะต่อไปภายใต้แนวคิดการค้าเสรีและการยกระดับขีดความสามารถในการแข่งขัน โดยเฉพาะอย่างยิ่งการส่งเสริมการใช้ประโยชน์จากกรอบความร่วมมือของอาเซียนกับหุ้นส่วนการพัฒนานอกอาเซียน ทั้งนี้โดยส่งเสริมความร่วมมือเพื่อการพัฒนาในทุกด้านให้เป็นบทบาทที่สร้างสรรค์ของประเทศไทย และการสนับสนุนการแก้ปัญหาความยากจนและลดความเหลื่อมล้ำในอนุภูมิภาคและในภูมิภาค การขับเคลื่อนการพัฒนากายใต้กรอบเป้าหมายการพัฒนาที่ยั่งยืน (Sustainable Development Goals: SDGs) รวมทั้งการนำกฎเกณฑ์ระเบียบปฏิบัติและมาตรฐานสากลทั้งในด้านคุณภาพสินค้าและบริการ สิทธิแรงงาน ความเป็นมิตรต่อสิ่งแวดล้อม ความมั่นคง ความโปร่งใส และ อื่นๆ มาเป็น แนวปฏิบัติและบังคับใช้สำหรับประเทศไทย

ดังนั้น ภายใต้เงื่อนไขข้อจำกัดของปัจจัยพื้นฐานสำหรับการพัฒนาประเทศไทยในทุกด้าน ดังกล่าวท่ามกลางแนวโน้มโลกที่มีการพัฒนาเทคโนโลยีใหม่ก้าวหน้าอย่างรวดเร็ว และประเทศต่างๆ กำลังเร่งพัฒนานวัตกรรมและนำมาใช้ในการเพิ่มมูลค่าผลผลิตและเพิ่มผลิตภาพการผลิตเพื่อเป็นอาวุธสำคัญในการต่อสู้ในสนามแข่งขันของโลกและการใช้ใ้ในกายกระดับคุณภาพชีวิตของประชาชน จึงเป็นความท้าทายอย่างยิ่งสำหรับประเทศไทยที่จะต้องเร่งพัฒนาปัจจัยพื้นฐานทางยุทธศาสตร์ทุกด้าน อันได้แก่ การลงทุนเพื่อการวิจัยและพัฒนา การพัฒนาวิทยาศาสตร์ เทคโนโลยีและนวัตกรรม การพัฒนาโครงสร้างพื้นฐานและระบบโลจิสติกส์ ให้เป็นระบบโครงข่ายที่สมบูรณ์และมีประสิทธิภาพการพัฒนาทุนมนุษย์ และการปฏิรูปให้การบริหาร จัดการ มีประสิทธิภาพ โปร่งใส และมีความรับผิดชอบต่อประชาชน โดยเฉพาะอย่างยิ่งการปรับปรุงด้านกฎระเบียบและระบบการบริหารราชการแผ่นดิน โดยที่แผนพัฒนาฉบับที่ ๑๒ มุ่งเน้นการนำความคิดสร้างสรรค์และการพัฒนานวัตกรรมเพื่อทำให้เกิดสิ่งใหม่ที่มีมูลค่าเพิ่มทางเศรษฐกิจทั้งในเรื่องกระบวนการผลิตและรูปแบบ

ผลิตภัณฑ์และบริการใหม่ๆ การเปลี่ยนแปลงเทคโนโลยีรูปแบบการดำเนินธุรกิจและการปรับเปลี่ยนวิถีชีวิต ของผู้คนในสังคมทั้งที่เป็นการเปลี่ยนแปลงอย่างถาวร รวดเร็วและก้าวไกล รวมถึงการใช้นวัตกรรมสำหรับการพัฒนาสินค้าและบริการทั้งในระดับพื้นบ้านจนถึงระดับสูงซึ่งมีผลต่อคุณภาพชีวิต และความเป็นอยู่ของประชาชนใน วงกว้าง ดังนั้น การพัฒนาในช่วง ๕ ปี ต่อจากนี้ไปจะเป็นช่วงที่มุ่งเน้นการพัฒนาบนฐานภูมิปัญญาที่เกิดจากการใช้ความรู้และทักษะ การใช้วิทยาศาสตร์ เทคโนโลยี การวิจัยและพัฒนา และการพัฒนานวัตกรรมนำมาใช้ในทุกด้านของการพัฒนา การพัฒนามีความเป็นมิตรต่อสิ่งแวดล้อมและสอดคล้องกับกรอบเป้าหมายการพัฒนาที่ยั่งยืนขยายและสร้างฐานรายได้ใหม่ที่ครอบคลุมทั่วถึงมากขึ้นควบคู่ไปกับการต่อยอดฐานรายได้เดิม สังคมไทยมีคุณภาพและมีความเป็นธรรมโดยมีที่ยืนสำหรับทุกคนในสังคม และไม่ทิ้งใครไว้ข้างหลัง และเป็นการพัฒนา ที่เกิดจากการผนึกกำลังในการผลักดันขับเคลื่อนร่วมกันของทุกภาคส่วน (Thailand ๔.๐)

ทั้งนี้ เพื่อให้การขับเคลื่อนการพัฒนาภายใต้แนวคิดและแนวทางดังกล่าวข้างต้นเกิดผลสัมฤทธิ์ได้ตามเป้าหมายในช่วงระยะเวลาต่างๆ แผนพัฒนาฯ ฉบับที่ ๑๒ ได้เน้นย้ำถึงความจำเป็นที่จะต้องปรับเปลี่ยนกลไกการบริหารราชการแผ่นดินสำคัญ ๆ การปรับเปลี่ยนกฎหมายและกฎระเบียบในหลายด้าน รวมถึงการปรับการบริหารจัดการให้มีธรรมาภิบาลในทุกระดับ ปลอดภัยไร้พหุนิยม และปรับเปลี่ยนทัศนคติของคนไทยในทุกภาคส่วนให้มีความนิยมที่ดียิ่งขึ้น มีวินัย มีความรับผิดชอบ และมีความพร้อมที่จะเปลี่ยนแปลงและพร้อมรับการเปลี่ยนแปลงโดยยึด หลักการรักษาผลประโยชน์ของส่วนรวม และด้วยสภาพปัญหาที่เรื้อรังและเชื่อมโยงกันซับซ้อนในขณะที่มีการเปลี่ยนแปลงของปัจจัยภายนอกประเทศที่จะส่งผลกระทบต่อพัฒนาประเทศไทยมากขึ้น การพัฒนาเชิงรุกเพื่อเสริมจุดแข็งและการแก้ปัญหาจุดอ่อนดังกล่าวให้สัมฤทธิ์ผลได้อย่างจริงจังนั้นต้องเป็นการเปลี่ยนแปลงอย่างขนานใหญ่สำหรับประเทศไทยที่มีแผนแม่บทการพัฒนาระยะยาวเป็นกรอบแนวทางที่จะกำกับทิศทาง ดังนั้น ภาคส่วนต่างๆ ในสังคมไทยจึงมีความตระหนักร่วมกันว่าประเทศไทยจำเป็นต้องมีการจัดทำยุทธศาสตร์ชาติให้เป็นแผนแม่บทที่กำหนดเป้าหมายอนาคตประเทศในระยะยาว ๒๐ ปี (พ.ศ.๒๕๖๐- ๒๕๗๙) โดยวางแนวทางการพัฒนาหลักที่ต้องดำเนินการภายใต้ทุกรัฐบาลอย่างต่อเนื่องเพื่อจะบรรลุเป้าหมายอนาคตของประเทศที่วางไว้ โดยที่แผนแม่บทการพัฒนาระยะยาวจะเป็นกรอบที่ช่วยกำกับให้การขับเคลื่อนการพัฒนาประเทศในมิติต่างๆ มีบูรณาการกัน แผนพัฒนาและแผนเฉพาะด้านในระดับต่างๆ มีความเชื่อมโยงเป็นลำดับ ที่เหมาะสมและสอดคล้องกันภายใต้ยุทธศาสตร์ชาติ และการกำหนดเป้าหมายในระยะยาวที่ชัดเจนส่งผลให้ต้องมีความต่อเนื่องในการแก้ปัญหาเรื้อรังและการพัฒนาพื้นฐานให้แข็งแกร่งรวมทั้งต้องมีปรับระบบการติดตามและประเมินผลให้สามารถกำกับให้เกิดความเชื่อมโยงจากระดับยุทธศาสตร์สู่การจัดสรรงบประมาณและการดำเนินงานในระดับปฏิบัติที่สอดคล้องกับเป้าหมายที่เป็นผลผลิตผลลัพธ์และผลสัมฤทธิ์ ในที่สุด การพัฒนาภายใต้แผนพัฒนาฯ ฉบับที่ ๑๒ จึงเป็น ๕ ปี แรกของการขับเคลื่อนยุทธศาสตร์ชาติ ๒๐ ปี (พ.ศ. ๒๕๖๐ - ๒๕๗๙) สู่การปฏิบัติโดยที่ยุทธศาสตร์ชาติ ๒๐ ปี เป็นแผนแม่บทหลักของการพัฒนาประเทศไทยให้มีความมั่นคง มั่งคั่งและยั่งยืนโดยได้กำหนดเป้าหมายอนาคตประเทศไทยในระยะ ๒๐ ปีพร้อมทั้งประเด็นยุทธศาสตร์และแนวทางหลักที่จะขับเคลื่อนไปสู่เป้าหมายระยะยาวของประเทศ ที่ได้กำหนดไว้โดยมีแผนพัฒนาฯ ฉบับที่ ๑๒ เป็นเครื่องมือหรือกลไกสำคัญที่สุดที่ถ่ายทอดยุทธศาสตร์ชาติ ๒๐ ปี (พ.ศ. ๒๕๖๐ - ๒๕๗๙) สู่การปฏิบัติในลำดับแรกที่ขับเคลื่อนไปสู่การบรรลุเป้าหมายในระยะยาวได้ในที่สุด โดยมีกลไกตามลำดับต่าง ๆ และกลไกเสริมอื่น ๆ ในการขับเคลื่อนสู่การปฏิบัติให้เกิดประสิทธิผลตาม เป้าหมาย ทั้งนี้แผนพัฒนาฯ ฉบับที่ ๑๒ ได้กำหนดเป้าหมายที่จะต้องบรรลุใน ๕ ปี แรกอย่างชัดเจนทั้งในมิติ เศรษฐกิจ สังคม และสิ่งแวดล้อม ในการกำหนดเป้าหมายที่จะบรรลุในระยะ ๕ ปีนั้น ได้พิจารณา และ วิเคราะห์ ถึงการต่อยอดให้เกิดผลสัมฤทธิ์จากการดำเนินการต่อไปอีกใน ๓ แผน จวบจนถึงแผนพัฒนาฯ ฉบับที่ ๑๕ ในช่วงปี พ.ศ.๒๕๗๕-๒๕๗๙ ซึ่งเป็นช่วงสุดท้ายของยุทธศาสตร์ชาติการพัฒนางานก็จะบรรลุเป้าหมาย อนาคตประเทศไทยเป็นประเทศที่พัฒนาแล้วภายในปี ๒๕๗๙ ที่กำหนดไว้ในยุทธศาสตร์ชาติ เป้าหมายการพัฒนาในแผนพัฒนาฯ ฉบับที่ ๑๒ ทั้งในระดับภาพรวมและรายสาขาของการพัฒนาจึงเป็น รายละเอียดและองค์ประกอบของเป้าหมายของยุทธศาสตร์

ชาติระยะ ๒๐ ปี ในทุกด้าน โดยที่แผนพัฒนาฯ ฉบับต่อๆ ไปก็จะกำหนดเป้าหมายและแนวทางการพัฒนามารับช่วงเมื่อผ่าน ๕ ปีแรกของช่วงแผนพัฒนาฯ ฉบับที่ ๑๒ ผ่านไป

๒.๒ หลักการสำคัญของแผนพัฒนาเศรษฐกิจและสังคมแห่งชาติ ฉบับที่ ๑๒ (พ.ศ. ๒๕๖๐ - ๒๕๖๔) การพัฒนาประเทศในระยะของแผนพัฒนาฯ ฉบับที่ ๑๒ จะมุ่งบรรลุเป้าหมายในระยะ ๕ ปีที่จะสามารถต่อยอดในระยะต่อไปเพื่อให้บรรลุเป้าหมายการพัฒนาระยะยาวตามยุทธศาสตร์ชาติ ๒๐ ปี โดยมีหลักการสำคัญของแผนพัฒนาฯ ดังนี้

๑. ยึด “หลักปรัชญาของเศรษฐกิจพอเพียง” ต่อเนื่องมาตั้งแต่แผนพัฒนาฯ ฉบับที่ ๙ เพื่อให้เกิดบูรณาการการพัฒนาในทุกมิติอย่างสมดุลสมผลมีความพอประมาณ และมีระบบภูมิคุ้มกันและการบริหารจัดการความเสี่ยงที่ดีซึ่งเป็นเงื่อนไขจำเป็นสำหรับการพัฒนาที่ยั่งยืนโดยมุ่งเน้นการพัฒนาคนให้มีความเป็นคนที่สมบูรณ์ สังคมไทยเป็นสังคมคุณภาพ สร้างโอกาสและมีที่ยืนให้กับทุกคนในสังคมได้ดำเนินชีวิตที่ดีมีความสุขและอยู่ร่วมกันอย่างสมานฉันท์ ในขณะที่ระบบเศรษฐกิจของประเทศก็เจริญเติบโตอย่างต่อเนื่อง มีคุณภาพ และมีเสถียรภาพ การกระจายความมั่งคั่งอย่างทั่วถึงและเป็นธรรมเป็นการเติบโตที่เป็นมิตรกับสิ่งแวดล้อมรักษาความหลากหลายทางชีวภาพ ชุมชนวิถีชีวิต ค่านิยม ประเพณีและวัฒนธรรม

๒. ยึด “คนเป็นศูนย์กลางการพัฒนา” มุ่งสร้างคุณภาพชีวิตและสุขภาวะที่ดีสำหรับคนไทย พัฒนาคนให้มีความเป็นคนที่สมบูรณ์มีวินัย ใฝ่รู้ มีความรู้ มีทักษะ มีความคิดสร้างสรรค์ มีทัศนคติที่ดี รับผิดชอบต่อสังคมมีจริยธรรมและคุณธรรม พัฒนาคนทุกช่วงวัยและเตรียมความพร้อมเข้าสู่สังคมผู้สูงอายุอย่างมีคุณภาพรวมถึงการสร้างคนให้ใช้ประโยชน์และอยู่กับสิ่งแวดล้อมอย่างเกื้อกูล อนุรักษ์ฟื้นฟู ใช้ประโยชน์ทรัพยากรธรรมชาติและสิ่งแวดล้อมอย่างเหมาะสม

๓. ยึด “วิสัยทัศน์ภายใต้ยุทธศาสตร์ชาติ ๒๐ ปี” มาเป็นกรอบของวิสัยทัศน์ประเทศไทยในแผนพัฒนาฯ ฉบับที่ ๑๒ วิสัยทัศน์ “ประเทศไทยมีความมั่นคง มั่งคั่ง ยั่งยืน เป็นประเทศพัฒนาแล้ว ด้วยการพัฒนาตามหลักปรัชญาของเศรษฐกิจพอเพียง” หรือเป็นคติพจน์ประจำชาติว่า “มั่นคง มั่งคั่ง ยั่งยืน” โดยที่วิสัยทัศน์ดังกล่าวสนองต่อผลประโยชน์แห่งชาติ ได้แก่ การมีเอกราชอธิปไตย และบูรณาภาพแห่งชาติ อำนาจอธิปไตย การดำรงอยู่อย่างมั่นคงยั่งยืนของสถาบันหลักของชาติ การดำรงอยู่อย่างมั่นคงของชาติ และประชาชนจากภัยคุกคามทุกรูปแบบการอยู่ร่วมกันในชาติอย่างสันติสุขเป็นปึกแผ่นมีความมั่นคงทางสังคม ท้ามกลางพหุสังคมและการมีเกียรติและศักดิ์ศรีของความเป็นมนุษย์ ความเจริญเติบโตของชาติ ความเป็นธรรมและความอยู่ดีมีสุขของประชาชน ความยั่งยืนของฐานทรัพยากรธรรมชาติสิ่งแวดล้อม ความมั่นคงทางพลังงาน อาหารและน้ำ ความสามารถในการรักษาผลประโยชน์ของชาติภายใต้การเปลี่ยนแปลงของสภาวะแวดล้อมระหว่างประเทศและการอยู่ร่วมกันอย่างสันติ ประสานสอดคล้องกันด้านความมั่นคงในประชาคมอาเซียนและประชาคมโลกอย่างมีเกียรติและศักดิ์ศรี ประเทศไทยไม่เป็นภาระของโลกและสามารถเกื้อกูลประเทศที่มีศักยภาพทางเศรษฐกิจต่ำกว่า

๔. ยึด “เป้าหมายอนาคตประเทศไทยปี ๒๕๗๙” ที่เป็นเป้าหมายในยุทธศาสตร์ชาติ ๒๐ ปี มาเป็นกรอบในการกำหนดเป้าหมายที่จะบรรลุใน ๕ ปีแรกและเป้าหมายในระดับย่อยลงมา โดยที่เป้าหมายและตัวชี้วัดในด้านต่าง ๆ มีความสอดคล้องกับกรอบเป้าหมายที่ยั่งยืน (SDGs) ทั้งนี้ เป้าหมายประเทศไทยในปี ๒๕๗๙ ซึ่งเป็นการยอมรับร่วมกันนั้นพิจารณาจากทั้งประเด็นหลักและลักษณะของการพัฒนา ลักษณะฐานการผลิตและบริการสำคัญของประเทศ ลักษณะของคนไทยและสังคมไทยที่พึงปรารถนา และกลุ่มเป้าหมายในสังคมไทย โดยกำหนดไว้ดังนี้ “เศรษฐกิจและสังคมไทยมีการพัฒนาอย่างมั่นคงและยั่งยืนบนฐานการพัฒนาที่ยั่งยืน สังคมไทยเป็นสังคมที่เป็นธรรมมีความเหลื่อมล้ำน้อย คนไทยเป็นมนุษย์ที่สมบูรณ์ เป็นพลเมืองที่มี วินัย ตื่นรู้และเรียนรู้ได้ด้วยตนเองตลอดชีวิตมีความรู้ มีทักษะและทัศนคติที่เป็นค่านิยมที่ดี มีสุขภาพร่างกายและจิตใจที่สมบูรณ์ มีความเจริญเติบโตทางจิตวิญญาณมีจิตสาธารณะและทำประโยชน์ต่อส่วนรวม มีความเป็นพลเมืองไทย พลเมืองอาเซียน และพลเมืองโลก ประเทศไทยมีบทบาทที่สำคัญในเวทีนานาชาติ ระบบเศรษฐกิจตั้งอยู่บนฐานของการใช้นวัตกรรมดิจิทัล สามารถแข่งขันในการผลิตได้และค้าขายเป็น มีความเป็น

สังคมประกอบการ มีฐานการผลิตและบริการที่มีคุณภาพและรูปแบบที่โดดเด่นเป็นที่ต้องการในตลาดโลก เป็นฐานการผลิตและบริการที่สำคัญ เช่น การให้บริการคุณภาพทั้งด้านการเงิน ระบบโลจิสติกส์ บริการด้านสุขภาพ และท่องเที่ยวคุณภาพ เป็นครัวโลกของอาหารคุณภาพและปลอดภัย เป็นฐานอุตสาหกรรมและบริการอัจฉริยะที่เป็นอุตสาหกรรมแห่งอนาคตที่ใช้นวัตกรรม ทุนมนุษย์ทักษะสูงและเทคโนโลยีอัจฉริยะ มาต่อยอดฐานการผลิตและบริการที่มีศักยภาพในปัจจุบันและพัฒนาฐานการผลิตและบริการใหม่ๆ เพื่อนำประเทศไทยไปสู่การมีระบบเศรษฐกิจ สังคม และประชาชนที่มีความเป็นอัจฉริยะ”

๕. ยึด “หลักการเจริญเติบโตทางเศรษฐกิจที่ลดความเหลื่อมล้ำและขับเคลื่อนการเจริญเติบโตจากการเพิ่มผลิตภาพการผลิตบนฐานของการใช้ภูมิปัญญาและนวัตกรรม” แผนพัฒนาฯ ฉบับที่ ๑๒ มุ่งเน้นการสร้างความสำเร็จเติบโตทางเศรษฐกิจที่มีความครอบคลุมทั่วถึงเพื่อเพิ่มขยายฐานกลุ่ม ประชากรชั้นกลางให้กว้างขึ้นโดยกำหนดเป้าหมายในการเพิ่มโอกาสทางเศรษฐกิจ โอกาสทางสังคม และรายได้ของกลุ่มประชากรรายได้ต่ำสุดร้อยละ ๔๐ ให้สูงขึ้น นอกจากนี้การเพิ่มผลิตภาพการผลิตบนฐานของการใช้ภูมิปัญญาและพัฒนานวัตกรรมนับเป็นหัวใจสำคัญในการขับเคลื่อนการพัฒนาในระยะต่อไปสำหรับทุกภาคส่วนในสังคมไทย โดยที่เส้นทางการพัฒนาที่มุ่งสู่การเป็นประเทศที่พัฒนาแล้วนั้นกำหนดเป้าหมายทั้งในด้านรายได้ ความเป็นธรรม การลดความเหลื่อมล้ำและขยายฐานคนชั้นกลางการสร้างสังคมที่มีคุณภาพและมีธรรมาภิบาล และความเป็นมิตรต่อสิ่งแวดล้อม

๖. ยึด “หลักการนำไปสู่การปฏิบัติให้เกิดผลสัมฤทธิ์อย่างจริงจังใน ๕ ปีที่ต่อยอดไปสู่ผลสัมฤทธิ์ที่เป็นเป้าหมายระยะยาว” จากการศึกษาที่เป็นกลไกเชื่อมต่อในลำดับแรกที่จะกำกับและส่งเสริมแนวทางการพัฒนาและเป้าหมายในยุทธศาสตร์ชาติ ๒๐ ปี ให้เกิดการปฏิบัติในทุกระดับและในแต่ละด้านอย่างสอดคล้องกัน แผนพัฒนาฯ ฉบับที่ ๑๒ จึงให้ความสำคัญกับการใช้กลไกประชารัฐที่เป็นการรวมพลังขับเคลื่อนจากทั้งภาครัฐ เอกชน และประชาชนและการกำหนดประเด็นบูรณาการของการพัฒนาที่มีลำดับความสำคัญสูง และได้กำหนดในระดับแผนงาน/โครงการสำคัญที่จะตอบสนองต่อเป้าหมายการพัฒนาได้อย่างแท้จริง รวมทั้งการกำหนดเป้าหมายและตัวชี้วัดที่มีความครอบคลุมหลากหลายมิติมากกว่าใน แผนพัฒนาฯ ฉบับที่ผ่านๆ มาในการกำหนดเป้าหมายได้ คำนึงถึงความสอดคล้องกับเป้าหมายระยะยาวของยุทธศาสตร์ชาติและการเป็นกรอบกำกับเป้าหมายและตัวชี้วัดในระดับย่อยลงมาที่จะต้องถูกส่งต่อและกำกับให้สามารถดำเนินการให้เกิดขึ้นอย่างมีผลสัมฤทธิ์ภายใต้กรอบการจัดสรรงบประมาณ การติดตามและประเมินผลการใช้เงินงบประมาณแผ่นดินและการติดตามประเมินผลการปฏิบัติราชการรวมทั้งการพัฒนาาระบบราชการที่สอดคล้องเป็นสาระเดียวกันหรือเสริมหนุนซึ่งกันและกัน แผนพัฒนาฯ ฉบับที่ ๑๒ จึงกำหนดประเด็นบูรณาการเพื่อการพัฒนาเพื่อเป็นแนวทางสำคัญประกอบการจัดสรรงบประมาณแผ่นดิน รวบรวมและกำหนดแผนงาน/โครงการสำคัญในระดับปฏิบัติและกำหนดจุดเน้นในการพัฒนาเชิงพื้นที่ในระดับสาขาการผลิตและบริการและจังหวัดที่เป็นจุดยุทธศาสตร์สำคัญ ในด้านต่าง ๆ

๒.๓ แผนพัฒนาเศรษฐกิจและสังคมแห่งชาติฉบับที่ ๑๒ (พ.ศ. ๒๕๖๐ - ๒๕๖๔) ประกอบด้วย ๑๐ ยุทธศาสตร์ ดังนี้

๑) ยุทธศาสตร์ที่ ๑ การเสริมสร้างและพัฒนาศักยภาพทุนมนุษย์

๑. วัตถุประสงค์

๑.๑ เพื่อปรับเปลี่ยนให้คนไทยมีค่านิยมตามบรรทัดฐานที่ดีทางสังคม

๑.๒ เพื่อเตรียมคนไทยให้มีความพร้อมในการดำรงชีวิตสำหรับโลกศตวรรษที่ ๒๑

๑.๓ เพื่อส่งเสริมให้คนไทยมีสุขภาพที่ดีตลอดช่วงชีวิต

๑.๔ เพื่อเสริมสร้างสถาบันทางสังคมให้มีความเข้มแข็งเอื้อต่อการพัฒนาคนและประเทศ

๒. เป้าหมายและตัวชี้วัด

๒.๑ เป้าหมายการพัฒนา

- ๒.๑.๑ คนไทยส่วนใหญ่มีทัศนคติและพฤติกรรมตามบรรทัดฐานที่ดีของสังคม เพิ่มขึ้น
- ๒.๑.๒ คนในสังคมไทยทุกช่วงวัยมีทักษะ ความรู้ และความสามารถเพิ่มขึ้น
- ๒.๑.๓ คนไทยได้รับการศึกษาที่มีคุณภาพสูงตามมาตรฐานสากล และสามารถเรียนรู้ด้วยตนเองอย่างต่อเนื่อง
- ๒.๑.๔ คนไทยมีสุขภาวะที่ดีขึ้น
- ๒.๑.๕ สถาบันทางสังคมมีความเข้มแข็งและมีส่วนร่วมในการพัฒนาประเทศ เพิ่มขึ้น โดยเฉพาะ สถาบันครอบครัว สถาบันการศึกษา สถาบันทางศาสนา ชุมชน สื่อมวลชนและภาคเอกชน

๒.๒ ตัวชี้วัด

- ๒.๒.๑ ประชากรอายุ ๑๓ ปีขึ้นไป มีกิจกรรมการปฏิบัติตนที่สะท้อนการมีคุณธรรมจริยธรรมเพิ่มขึ้น
 - ๒.๒.๒ คดีอาญามีสัดส่วนลดลง
 - ๒.๒.๓ เด็กมีพัฒนาการสมวัยไม่น้อยกว่าร้อยละ ๘๕
 - ๒.๒.๔ คะแนน IQ เฉลี่ยไม่ต่ำกว่าเกณฑ์มาตรฐาน
 - ๒.๒.๕ เด็กร้อยละ ๗๐ มีคะแนน EQ ไม่ต่ำกว่าเกณฑ์มาตรฐาน
 - ๒.๒.๖ จำนวนผู้เรียนในระบบทวิภาคีเพิ่มขึ้นเฉลี่ยร้อยละ ๓๐ ต่อปี
 - ๒.๒.๗ ผู้ที่ได้รับการรับรองคุณวุฒิวิชาชีพและผู้ผ่านการทดสอบมาตรฐานฝีมือแรงงานแห่งชาติเพิ่มขึ้น
 - ๒.๒.๘ การออมส่วนบุคคลต่อรายได้พึงจ่ายใช้สอยเพิ่มขึ้น
 - ๒.๒.๙ การมีงานทำของผู้สูงอายุ (อายุ ๖๐ - ๖๙ ปี) เพิ่มขึ้น
 - ๒.๒.๑๐ ผลคะแนนสอบ PISA ในแต่ละวิชาไม่ต่ำกว่า ๕๐๐
 - ๒.๒.๑๑ การใช้อินเทอร์เน็ตเพื่อการอ่านหาความรู้เพิ่มขึ้น
 - ๒.๒.๑๒ การอ่านของคนไทยเพิ่มขึ้นเป็นร้อยละ ๘๕
 - ๒.๒.๑๓ จำนวนแรงงานที่ขอเทียบโอนประสบการณ์และความรู้เพื่อขอรับวุฒิ ปวช. และ ปวส. เพิ่มขึ้นเฉลี่ยร้อยละ ๒๐ ต่อปี
 - ๒.๒.๑๔ ประชากรอายุ ๑๕ - ๗๙ ปีมีภาวะน้ำหนักเกินลดลง
 - ๒.๒.๑๕ การตายจากอุบัติเหตุทางถนนต่ำกว่า ๑๘ คน ต่อประชากรแสนคน
 - ๒.๒.๑๖ ประชาชนเล่นกีฬาและเข้าร่วมกิจกรรมนันทนาการเพิ่มขึ้น
 - ๒.๒.๑๗ อัตราการฆ่าตัวตายสำเร็จต่อประชากรแสนคนลดลง
 - ๒.๒.๑๘ การคลอดในผู้หญิงกลุ่มอายุ ๑๕- ๑๙ ปี ลดลง
 - ๒.๒.๑๙ รายจ่ายสุขภาพทั้งหมดไม่เกินร้อยละ ๕ ของผลิตภัณฑ์มวลรวมในประเทศ
 - ๒.๒.๒๐ ผู้สูงอายุที่อาศัยในบ้านที่มีสภาพแวดล้อมที่เหมาะสมเป็นร้อยละ ๒๐
 - ๒.๒.๒๑ ดัชนีครอบครัวอบอุ่นอยู่ในระดับดีขึ้น
 - ๒.๒.๒๒ ประชากรอายุ ๑๓ ปีขึ้นไปมีการปฏิบัติตามหลักคำสอนทางศาสนาเพิ่มขึ้น
 - ๒.๒.๒๓ ธุรกิจที่เป็นวิสาหกิจเพื่อสังคมเพิ่ม

๓. แนวทางการพัฒนา

๓.๑ ปรับเปลี่ยนค่านิยมคนไทยให้มีคุณธรรม จริยธรรม มีวินัย จิตสาธารณะและพฤติกรรมที่พึงประสงค์

- ๓.๑.๑ ส่งเสริมการเลี้ยงดูในครอบครัวที่เน้นการฝึกเด็กให้รู้จักการพึ่งพาตัวเอง มีความ ซื่อสัตย์ มีวินัย มีศีลธรรม คุณธรรม จริยธรรม ในลักษณะของกิจกรรมที่เป็นวิถี ชีวิตประจำวัน
- ๓.๑.๒ จัดกิจกรรมการเรียนการสอนทั้งในและนอกห้องเรียนที่สอดแทรกคุณธรรมจริยธรรม ความมีวินัย จิตสาธารณะ
- ๓.๑.๓ ปรับรูปแบบการเผยแพร่ศาสนาให้ชี้แนะแนวปฏิบัติการดำรงชีวิตตามหลักธรรมคำสอนที่ถูกต้อง เข้าใจง่าย นำไปปฏิบัติได้จริง
- ๓.๑.๔ สร้างกระบวนการมีส่วนร่วมของชุมชนในการจัดกิจกรรมสาธารณประโยชน์ การจัดระเบียบทางสังคม การกำหนดบทลงโทษทางสังคม
- ๓.๑.๕ จัดสรรเวลาและพื้นที่ออกอากาศให้แก่สื่อสร้างสรรค์ที่ส่งเสริมการปลูกฝังคุณธรรม จริยธรรมและค่านิยมอันดีในช่วงเวลาที่มีผู้ชมมากที่สุด
- ๓.๑.๖ หล่อหลอมวัฒนธรรมการทำงานที่พึงประสงค์ให้เป็นคุณลักษณะที่สำคัญของคนในสังคมไทย อาทิ การตรงต่อเวลา การเคารพความคิดเห็นที่แตกต่าง การทำงานเป็นทีม

๓.๒ พัฒนาศักยภาพคนให้มีทักษะความรู้ และความสามารถในการดำรงชีวิตอย่างมีคุณค่า

- ๓.๒.๑ ส่งเสริมความรู้อนามัยแม่และเด็กแก่พ่อแม่ กำหนดมาตรการสร้างความสมดุล ระหว่างชีวิตและการทำงาน พัฒนาหลักสูตร บุคลากร สถานพัฒนาเด็กปฐมวัยให้มีคุณภาพ สนับสนุนสื่อให้เสนอความรู้ในการเลี้ยงดูเด็ก ผลักค้ำกฎหมายการพัฒนาเด็กปฐมวัย
- ๓.๒.๒ ปรับกระบวนการเรียนรู้ที่ส่งเสริมให้เด็กเรียนรู้จากการปฏิบัติจริงสอดคล้องกับพัฒนาการสมองแต่ละช่วงวัย สร้างแรงจูงใจให้เด็กเข้าสู่การศึกษาในระบบทวิภาคีและสหกิจศึกษา
- ๓.๒.๓ พัฒนาศูนย์ฝึกอบรมสมรรถนะแรงงานที่ได้มาตรฐานตามระบบคุณวุฒิวิชาชีพและมาตรฐานฝีมือแรงงาน เร่งพัฒนาระบบบริหารจัดการข้อมูลความต้องการและการผลิตกำลังคน จัดตั้งศูนย์บริการข้อมูลและให้คำปรึกษาในการเป็นผู้ประกอบการรายใหม่และอาชีพอิสระส่งเสริมให้สถานประกอบการกำหนดมาตรการการออมที่จูงใจแก่แรงงาน
- ๓.๒.๔ จัดทำหลักสูตรพัฒนาทักษะในการประกอบอาชีพที่เหมาะสมแก่ผู้สูงอายุวัยต้น ใช้มาตรการทางการเงินและการคลังให้มีการจ้างงานผู้สูงอายุ บริการข้อมูลเกี่ยวกับโอกาสในการประกอบอาชีพสำหรับผู้สูงอายุในชุมชน

๓.๓ ยกย่องคุณภาพการศึกษาและการเรียนรู้ตลอดชีวิต

- ๓.๓.๑ เพิ่มประสิทธิภาพการบริหารจัดการทรัพยากรร่วมกันโดยเฉพาะในสถานศึกษาขนาดเล็กให้เหมาะสมตามความจำเป็นของพื้นที่ และแนวโน้มการลดลงของประชากรวัย เด็ก
- ๓.๓.๒ ปรับปรุงหลักสูตรครูที่เน้นสมรรถนะ ปรับระบบค่าตอบแทน และการประเมินวิทยฐานะทางวิชาชีพ
- ๓.๓.๓ พัฒนาระบบตรวจสอบและประเมินคุณภาพมาตรฐานที่สะท้อนคุณภาพผู้เรียน
- ๓.๓.๔ ส่งเสริมมาตรการสร้างแรงจูงใจ/สร้างความรู้ความเข้าใจให้สถานประกอบการขนาดกลางที่มีศักยภาพเข้าร่วมระบบทวิภาคีหรือสหกิจศึกษา
- ๓.๓.๕ ขยายผลความร่วมมือระหว่างสถาบันอาชีวศึกษา อุดมศึกษา ภาคเอกชนและผู้เชี่ยวชาญทั้งในและต่างประเทศพัฒนาสาขาวิชาที่มีความเชี่ยวชาญเฉพาะด้านสู่ความเป็นเลิศ

๓.๓.๖ จัดทำสื่อการเรียนรู้ที่เป็นสื่ออิเล็กทรอนิกส์และสามารถใช้งานผ่านระบบอุปกรณ์สื่อสารเคลื่อนที่ให้อี้อต่อคนทุกกลุ่มเข้าถึงได้ง่าย สะดวก ทัวถึง

๓.๓.๗ ปรับปรุงแหล่งเรียนรู้ในชุมชนให้เป็นแหล่งเรียนรู้เชิงสร้างสรรค์และมีชีวิต

๓.๔ ลดปัจจัยเสี่ยงด้านสุขภาพและให้ทุกภาคส่วนคำนึงถึงผลกระทบต่อสุขภาพ

๓.๔.๑ พัฒนาคความรู้ในการดูแลสุขภาพ มีจิตสำนึกสุขภาพที่ดี สามารถคัดกรองพฤติกรรมสุขภาพด้วยตนเอง และการกำกับควบคุมการเผยแพร่ชุดข้อมูลสุขภาพที่ถูกต้องตามหลักวิชาการ

๓.๔.๒ ส่งเสริมการออกกำลังกาย/โภชนาการที่เหมาะสมกับแต่ละช่วงวัย สนับสนุนให้ชุมชนจัดพื้นที่และสิ่งอำนวยความสะดวกเพื่อการออกกำลังกายและเล่นกีฬา

๓.๔.๓ ปรับปรุงมาตรการทางกฎหมาย/ภาชีในการควบคุมการส่งเสริมการตลาดในผลิตภัณฑ์ที่ส่งผลเสียต่อสุขภาพ การมีนวัตกรรมการผลิตอาหารและเครื่องดื่มที่เป็นประโยชน์ต่อสุขภาพ

๓.๔.๔ ผลักคั่นกลไกการประเมินผลกระทบต่อสุขภาพในการจัดทำนโยบายสาธารณะตาม แนวคิด “ทุกนโยบายห่วงใยสุขภาพ”

๓.๔.๕ ส่งเสริมวัฒนธรรมความปลอดภัยทางถนนผ่านการสื่อสารสาธารณะที่เหมาะสมกับกลุ่มเป้าหมายพัฒนาการะบบบริหารจัดการความเสี่ยงด้านความปลอดภัยทางถนน

๓.๕ เพิ่มประสิทธิภาพการบริหารจัดการระบบสุขภาพภาครัฐและปรับระบบการเงินการคลัง

ด้านสุขภาพ

๓.๕.๑ ปรับระบบบริหารจัดการทรัพยากรร่วมกันระหว่างสถานพยาบาลทุกสังกัดในแต่ละเขตบริการสุขภาพ เชื่อมโยงการให้บริการปฐมภูมิ ทุติยภูมิ และตติยภูมิเข้าด้วยกัน

๓.๕.๒ พัฒนารูปแบบระบบการเงินการคลังให้มีการรับภาระค่าใช้จ่ายร่วมกันทั้งภาครัฐและผู้ใช้บริการตามเศรษฐานที่ไม่กีดกั้นการเข้าถึงบริการสุขภาพที่จำเป็นของกลุ่มผู้มีรายได้น้อย

๓.๕.๓ พัฒนาระบบประกันสุขภาพของแรงงานต่างชาติและนักท่องเที่ยว

๓.๕.๔ บูรณาการระบบข้อมูลสารสนเทศของแต่ละระบบหลักประกันทั้งเรื่องสิทธิประโยชน์การให้บริการ งบประมาณการเบิกจ่าย และการติดตามประเมินผล

๓.๖ พัฒนาระบบการดูแลและสร้างสภาพแวดล้อมที่เหมาะสมกับสังคมสูงวัย

๓.๖.๑ ผลักคั่นให้มีกฎหมายการดูแลระยะยาวสำหรับผู้สูงอายุ

๓.๖.๒ พัฒนาให้มีระบบการดูแลระยะกลางที่จะรองรับผู้ที่ต้องการการพักพิงก่อนกลับบ้าน และส่งเสริมธุรกิจบริการดูแลระยะยาวสำหรับผู้สูงอายุที่อยู่ในภาวะพึ่งพิง

๓.๖.๓ วิจัยและพัฒนานวัตกรรมในการใช้ชีวิตประจำวันที่เหมาะสมกับผู้สูงอายุ และเทคโนโลยีทางการแพทย์ในการฟื้นฟูและส่งเสริมสุขภาพ

๓.๖.๔ พัฒนาเมืองที่เป็นมิตรกับผู้สูงอายุ โดยเฉพาะการปรับสภาพแวดล้อม ระบบขนส่ง สาธารณะ อาคารสถานที่ และที่อยู่อาศัยให้อี้อต่อการใช้ชีวิตของผู้สูงอายุ

๓.๗ ผลักคั่นให้สถาบันทางสังคมมีส่วนร่วมพัฒนาประเทศอย่างเข้มแข็ง

๓.๗.๑ สร้างสภาพแวดล้อมทางสังคมที่เอื้อต่อการสร้างความเข้มแข็งของครอบครัวอาทิ การใช้สื่อเพื่อสร้างเสริมคุณค่าของครอบครัว และพัฒนานวัตกรรมเพื่อให้สมาชิกได้ติดต่อสื่อสารกัน

๓.๗.๒ กำหนดมาตรการให้ครอบครัวที่เปราะบางสามารถดูแลสมาชิกได้ อาทิ การเข้าถึงบริการภาครัฐ และการให้ผู้สูงอายุหรือผู้มีประสบการณ์สาขาวิชาชีพต่างๆ ในชุมชนร่วมเป็นผู้ดูแลสมาชิก

- ๓.๗.๓ ส่งเสริมสถาบันการศึกษาให้เป็นแหล่งบริการความรู้ทางวิชาการที่ทุกคนเข้าถึงได้ รวมทั้งร่วมกับชุมชนในการวิจัยเพื่อตอบโจทย์การพัฒนาพื้นที่
- ๓.๗.๔ ส่งเสริมผู้เผยแพร่ศาสนาให้ประพฤติตนเป็นแบบอย่างที่ดีตามคำสอนของศาสนาและแรงพีเนศรัทธาให้สถาบันศาสนาเป็นศูนย์รวมจิตใจและที่ยึดเหนี่ยวของคนในสังคม
- ๓.๗.๕ สนับสนุนให้ผู้ผลิตสื่อนำเสนอข้อมูลบนหลักจรรยาบรรณสื่อมวลชนและสร้างกระแสเชิงบวกแก่สังคม

๒) ยุทธศาสตร์ที่ ๒ การสร้างความเป็นธรรมและลดความเหลื่อมล้ำในสังคม

๑. วัตถุประสงค์

- ๑.๑ เพื่อขยายโอกาสทางเศรษฐกิจและสังคมให้แก่กลุ่มประชากรร้อยละ ๔๐ ที่มีรายได้ ต่ำสุด
- ๑.๒ เพื่อให้คนไทยทุกคนเข้าถึงบริการทางสังคมที่มีคุณภาพได้อย่างทั่วถึง
- ๑.๓ เพื่อสร้างความเข้มแข็งให้ชุมชน

๒. เป้าหมายและตัวชี้วัด

๒.๑ เป้าหมายการพัฒนา

- ๒.๑.๑ ลดปัญหาความเหลื่อมล้ำด้านรายได้ของกลุ่มคนที่มีฐานะทางเศรษฐกิจสังคมที่ แตกต่างกัน และแก้ไขปัญหาค่าความยากจน
- ๒.๑.๒ เพิ่มโอกาสการเข้าถึงบริการพื้นฐานทางสังคมของภาครัฐ
- ๒.๑.๓ เพิ่มศักยภาพชุมชนและเศรษฐกิจฐานรากให้มีความเข้มแข็ง เพื่อให้ชุมชนพึ่งพาตนเองและได้รับส่วนแบ่งผลประโยชน์ทางเศรษฐกิจมากขึ้น

๒.๒ ตัวชี้วัด

- ๒.๒.๑ รายได้เฉลี่ยต่อหัวของกลุ่มประชากรร้อยละ ๔๐ ที่มีรายได้ต่ำสุด เพิ่มขึ้นไม่ต่ำกว่า ร้อยละ ๑๔ ต่อปี
- ๒.๒.๒ ค่าสัมประสิทธิ์ความไม่เสมอภาค (Gini coefficient) ด้านรายได้ลดลงเหลือ ๐.๔๑ เมื่อสิ้นสุดแผน
- ๒.๒.๓ การถือครองสินทรัพย์ทางการเงินของกลุ่มประชากรร้อยละ ๔๐ ที่มีรายได้ต่ำสุด เพิ่มขึ้น
- ๒.๒.๔ สัดส่วนประชากรที่อยู่ใต้เส้นความยากจนลดลงเหลือร้อยละ ๖.๔ ณ สิ้นแผนฯ
- ๒.๒.๕ สัดส่วนหนี้สินต่อรายได้ทั้งหมดของครัวเรือนของกลุ่มครัวเรือนที่ยากจนที่สุดลดลง
- ๒.๒.๖ อัตราการเข้าเรียนสุทธิ(ที่ปรับปรุง) ในระดับการศึกษาขั้นพื้นฐานเท่ากับร้อยละ ๙๐ โดยไม่มีความแตกต่างระหว่างกลุ่มนักเรียน/นักศึกษาที่ครอบครัวยากจนทางเศรษฐกิจสังคมและระหว่างพื้นที่
- ๒.๒.๗ สัดส่วนนักเรียนที่มีผลสัมฤทธิ์ทางการศึกษาทุกระดับขั้นผ่านเกณฑ์คะแนนร้อยละ ๔๐ มีจำนวนเพิ่มขึ้น และความแตกต่างของคะแนนผลสัมฤทธิ์ระหว่างพื้นที่และ ภูมิภาคลดลง
- ๒.๒.๘ สัดส่วนแรงงานนอกระบบที่อยู่ภายใต้ประกันสังคม (ผู้ประกันตนตามมาตรา ๔๐) และที่เข้าร่วมกองทุนการออมแห่งชาติต่อกำลังแรงงานเพิ่มขึ้น
- ๒.๒.๙ ความแตกต่างของสัดส่วนบุคลากรทางการแพทย์ต่อประชากรระหว่างพื้นที่ลดลง
- ๒.๒.๑๐ การเข้าถึงกระบวนการยุติธรรมของกลุ่มประชากรที่มีฐานะยากจนเพิ่มขึ้น
- ๒.๒.๑๑ สัดส่วนครัวเรือนที่เข้าถึงแหล่งเงินทุนเพิ่มขึ้น
- ๒.๒.๑๒ ดัชนีชุมชนเข้มแข็งเพิ่มขึ้นในทุกภาค
- ๒.๒.๑๓ มูลค่าสินค้าชุมชนเพิ่มขึ้น

๓. แนวทางการพัฒนา

๓.๑ เพิ่มโอกาสให้กับกลุ่มเป้าหมายประชากรร้อยละ ๔๐ ที่มีรายได้ต่ำสุดให้สามารถเข้าถึงบริการที่มีคุณภาพของรัฐ และมีอาชีพ

๓.๑.๑ ขยายโอกาสการเข้าถึงการศึกษาที่มีคุณภาพให้แก่เด็กและเยาวชนที่ด้อยโอกาสทางการศึกษา อย่างต่อเนื่องโดยไม่ถูกจำกัดศักยภาพจากสภาพครอบครัว พื้นที่ และสภาพร่างกาย

๓.๑.๒ จัดบริการด้านสุขภาพให้กับประชากรกลุ่มเป้าหมายฯ ที่อยู่ในพื้นที่ห่างไกลโดยรัฐจัดให้มีกลไกช่วยเหลือและสนับสนุนสวัสดิการชุมชน ที่ครอบคลุมการช่วยเหลือด้านค่าใช้จ่ายที่จำเป็นเพื่อให้ประชากรกลุ่มเป้าหมายฯ เข้าถึงบริการจากสถานพยาบาลของรัฐในพื้นที่ได้

๓.๑.๓ สร้างโอกาสการมีที่ดินของตนเอง และการยกระดับรายได้ โดยรัฐเข้าไปสนับสนุนการมีที่ดินทำกินอย่างยั่งยืนในรูปแบบที่ครบวงจร รวมถึงการพัฒนาทักษะความชำนาญการจัดสรรเงินทุนเพื่อการประกอบอาชีพ การขยายโอกาสในการเข้าถึงข่าวสาร

๓.๑.๔ กำหนดนโยบายการคลังเพื่อลดความเหลื่อมล้ำในสังคมและเอื้อประโยชน์ต่อกลุ่มคนที่มีรายได้น้อยให้มีประสิทธิภาพเพิ่มขึ้น

๓.๑.๕ เพิ่มการจัดการสวัสดิการสังคมให้กับกลุ่มเป้าหมายประชากรร้อยละ ๔๐ ที่มีรายได้ต่ำสุดอย่างเพียงพอและเหมาะสม อาทิ การเพิ่มเบี้ยคนพิการและเบี้ยยังชีพผู้สูงอายุที่ยากจนให้เพียงพอที่จะดำรงชีพได้ การสนับสนุนการจัดหาที่อยู่อาศัยและการเข้าถึงระบบสาธารณสุขภาคีให้กับประชากรกลุ่มเป้าหมายเพื่อแก้ปัญหาชุมชนแออัดในเมือง

๓.๒ กระจายการให้บริการภาครัฐทั้งด้านการศึกษา สาธารณสุข และสวัสดิการที่มีคุณภาพให้ครอบคลุมและทั่วถึง

๓.๒.๑ ส่งเสริมให้มีการกระจายการบริการด้านการศึกษาที่มีคุณภาพให้มีความเท่าเทียมกันมากขึ้นระหว่างพื้นที่ โดย (๑) สร้างแรงจูงใจให้บุคลากรครูมีการกระจายตัวอย่างมีประสิทธิภาพมากขึ้น (๒) สร้างระบบความรับผิดชอบ (Accountability) ของการจัดการศึกษา โดยนำผลสัมฤทธิ์ทางการศึกษามาประกอบการประเมินผลครูและ โรงเรียน (๓) ขยายการจัดการศึกษาทางไกลโดยใช้โครงข่ายเทคโนโลยีสารสนเทศ และการสื่อสารเพื่อช่วยเหลือโรงเรียนที่อยู่ห่างไกลและขาดแคลนครูผู้สอน

๓.๒.๒ บริหารจัดการการให้บริการสาธารณสุขที่มีคุณภาพให้ครอบคลุมทุกพื้นที่ผ่านการพัฒนาาระบบส่งต่อผู้ป่วยตั้งแต่ระดับชุมชนไปสู่ระดับจังหวัด ภาค และระดับประเทศ ให้มีประสิทธิภาพมากขึ้นพร้อมทั้งนำเทคโนโลยี โดยเฉพาะเทคโนโลยีสารสนเทศ และการสื่อสารมาใช้ในการแก้ปัญหาคาดแคลนแพทย์เฉพาะทางในพื้นที่ห่างไกล

๓.๒.๓ เร่งรณรงค์และประชาสัมพันธ์ให้แรงงานนอกระบบตระหนักถึงประโยชน์ของการสร้างหลักประกันในวัยเกษียณและประโยชน์จากระบบประกันสังคม รวมถึงการขยายความครอบคลุมของสวัสดิการด้านการจัดหาที่อยู่อาศัยให้แก่ผู้มีรายได้น้อย เพื่อให้ประชาชนสามารถเข้าถึงได้ในทุกพื้นที่

๓.๒.๔ ส่งเสริมและจัดทำโครงสร้างพื้นฐานที่เหมาะสมให้ประชากรกลุ่มต่างๆ โดยเฉพาะ กลุ่มเด็ก - เยาวชน สตรี ผู้พิการ ผู้สูงอายุ และผู้ด้อยโอกาสทางสังคม เพื่อให้เข้าถึงบริการของรัฐและโอกาสทางสังคมได้อย่างเท่าเทียม

๓.๒.๕ ปรับปรุงปัจจัยแวดล้อมทางธุรกิจ รวมทั้งกฎหมาย กฎ ระเบียบให้เกิดการแข่งขันที่เป็นธรรม

๓.๓ เสริมสร้างศักยภาพชุมชน การพัฒนาเศรษฐกิจชุมชน และการสร้างความเข้มแข็งการเงินฐานรากตามหลักปรัชญาของเศรษฐกิจพอเพียงเพื่อให้ชุมชนสามารถพึ่งพาตนเองได้มีสิทธิในการจัดการทุน ที่ดินและทรัพยากรภายในชุมชน

๓.๓.๑ สร้างและพัฒนาผู้นำการเปลี่ยนแปลงในชุมชนให้มีขีดความสามารถในการสร้างแรงบันดาลใจให้เกิดความเชื่อมั่น ศรัทธา มีจุดยืนทางความคิด มีธรรมาภิบาลในการบริหารและพัฒนาชุมชน

๓.๓.๒ ส่งเสริมให้เกิดชุมชนแห่งการเรียนรู้ด้วยกระบวนการวิจัย และการถ่ายทอดองค์ความรู้ในชุมชนเพื่อนำไปสู่การแก้ไขปัญหาในพื้นที่และการต่อยอดองค์ความรู้ไปสู่เชิงพาณิชย์ รวมทั้งส่งเสริมการใช้เทคโนโลยีสารสนเทศในการสร้างการจัดการความรู้ในชุมชน

๓.๓.๓ พัฒนาเศรษฐกิจชุมชน โดยส่งเสริมการประกอบอาชีพของผู้ประกอบการระดับชุมชน การสนับสนุนศูนย์พิกอาชีวะชุมชน การส่งเสริมการเชื่อมต่อระหว่างเครือข่าย อุตสาหกรรม (Cluster) ในพื้นที่กับเศรษฐกิจชุมชน การสร้างความร่วมมือกับภาคเอกชนและสถาบันการศึกษารวมถึงการส่งเสริมการท่องเที่ยวท้องถิ่นและการท่องเที่ยวเชิงอนุรักษ์ในชุมชนที่มีแหล่งท่องเที่ยว

๓.๓.๔ สนับสนุนการให้ความรู้ในการบริหารจัดการทางการเงินแก่ชุมชนและครัวเรือนการปรับองค์กรการเงินของชุมชนให้ทำหน้าที่เป็นสถาบันการเงินในระดับหมู่บ้านตำบลที่ทำหน้าที่ทั้งการให้กู้ยืมและการออมและจัดตั้งโครงสร้างการเงินฐานรากโดยมีธนาคารออมสินและธนาคารเพื่อการเกษตรและสหกรณ์เป็นแม่ข่าย

๓.๓.๕ สนับสนุนชุมชนให้มีส่วนร่วมในการจัดสวัสดิการ บริการ และการจัดการทรัพยากรในชุมชน

๓) ยุทธศาสตร์ที่ ๓ การสร้างความเข้มแข็งทางเศรษฐกิจและแข่งขันได้อย่างยั่งยืน

๑. วัตถุประสงค์

๑.๑ สร้างความเข้มแข็งให้เศรษฐกิจขยายตัวอย่างมีเสถียรภาพและยั่งยืน ดังนี้

๑.๑.๑ เพื่อสร้างความเข้มแข็งของแรงขับเคลื่อนทางเศรษฐกิจให้สนับสนุนเป้าหมายการเพิ่มรายได้ต่อหัว

๑.๑.๒ เพื่อเพิ่มศักยภาพของฐานการผลิตและฐานรายได้เดิมและสร้างฐานการผลิตและรายได้ใหม่

๑.๑.๓ เพื่อสนับสนุนการกระจายการขยายตัวของกิจกรรมทางเศรษฐกิจและการแบ่งปันผลประโยชน์อย่างเป็นธรรม และสนับสนุนเศรษฐกิจที่เป็นมิตรกับสิ่งแวดล้อม

๑.๑.๔ เพื่อรักษาเสถียรภาพทางเศรษฐกิจ สร้างความเข้มแข็งและรักษาวินัยทางการเงินการคลังและพัฒนาเครื่องมือทางการเงินที่สนับสนุนการระดมทุนที่มีประสิทธิภาพ

๑.๒ สร้างความเข้มแข็งให้กับเศรษฐกิจรายสาขา เพื่อยกระดับขีดความสามารถในการแข่งขันของภาคเกษตร อุตสาหกรรม บริการ และการค้าการลงทุน ดังนี้

๑.๒.๑ เพื่อส่งเสริมการพัฒนานวัตกรรมในการสร้างมูลค่าและเพิ่มประสิทธิภาพการผลิตของสินค้าและบริการ

๑.๒.๒ เพื่อส่งเสริมและพัฒนาเศรษฐกิจชีวภาพให้เป็นฐานรายได้ใหม่ที่สำคัญ พัฒนาระบบการบริหารจัดการความเสี่ยงและมีการปรับตัวให้พร้อมรับการเปลี่ยนแปลงของสภาพภูมิอากาศเพื่อให้ฐานการผลิตภาคเกษตรและรายได้เกษตรกรมีความมั่นคง

๑.๒.๓ เพื่อเร่งผลักดันให้สินค้าเกษตรและอาหารของไทยมีความโดดเด่นในด้านคุณภาพมาตรฐานและความปลอดภัยในตลาดโลก

- ๑.๒.๔ เพื่อเพิ่มศักยภาพของอุตสาหกรรมสำคัญเดิมให้สามารถต่อยอดสู่อุตสาหกรรมแห่งอนาคตที่ใช้เทคโนโลยีสมัยใหม่อย่างเข้มข้น และสร้างรากฐานการพัฒนาอุตสาหกรรมใหม่บนฐานของความเป็นมิตรต่อสิ่งแวดล้อม
- ๑.๒.๕ เพื่อเพิ่มศักยภาพของฐานบริการเดิมและขยายฐานบริการใหม่ในการปรับตัวสู่เศรษฐกิจฐานบริการที่เข้มแข็งขึ้น รวมทั้งพัฒนาอุตสาหกรรมท่องเที่ยวให้เติบโตอย่างสมดุลและยั่งยืน
- ๑.๒.๖ เพื่อพัฒนาปัจจัยสนับสนุนและอำนวยความสะดวกทางการค้าและการลงทุนให้สนับสนุนการเพิ่มขีดความสามารถในการแข่งขันของผู้ประกอบการไทยรวมทั้งพัฒนาสังคมผู้ประกอบการ
- ๑.๒.๗ เพื่อพัฒนาระบบการเงินของประเทศให้สนับสนุนการเพิ่มขีดความสามารถในการแข่งขันของภาคการผลิตและบริการ การค้าและการลงทุน
- ๑.๒.๘ เพื่อสร้างความเข้มแข็งขององค์การการเงินฐานรากและระบบสหกรณ์ให้สนับสนุนบริการทางการเงินในระดับฐานรากและเกษตรกรรายย่อย

๒. เป้าหมายและตัวชี้วัด

๒.๑ เป้าหมายการพัฒนา

- ๒.๑.๑ เศรษฐกิจขยายตัวอย่างมีเสถียรภาพและยั่งยืน
- ๒.๑.๒ การสร้างความเข้มแข็งให้เศรษฐกิจรายสาขา

๒.๒ ตัวชี้วัด

- ๒.๒.๑ อัตราการขยายตัวทางเศรษฐกิจเฉลี่ยในช่วงแผนฯ ๑๒ ไม่ต่ำกว่าร้อยละ ๕ รายได้ต่อหัวไม่ต่ำกว่า ๘,๒๐๐ ดอลลาร์ สหรัฐ. ณ สิ้นแผนฯ ๑๒ และรายได้สุทธิของรัฐบาลต่อมูลค่าผลิตภัณฑ์มวลรวมในประเทศไม่ต่ำกว่า ร้อยละ ๑๙.๐
- ๒.๒.๒ อัตราการขยายตัวของการลงทุนภาครัฐไม่ต่ำกว่าร้อยละ ๑๐ ต่อปีและอัตราการขยายตัวของการลงทุนภาคเอกชนไม่ต่ำกว่าร้อยละ ๗.๕ ต่อปี
- ๒.๒.๓ อัตราการขยายตัวของมูลค่าการส่งออกเฉลี่ยไม่ต่ำกว่าร้อยละ ๔.๐
- ๒.๒.๔ ผลผลิตภาพการผลิตของปัจจัยการผลิตไม่ต่ำกว่าร้อยละ ๒.๕ ต่อปี ผลผลิตภาพการผลิตของปัจจัยแรงงานไม่ต่ำกว่าร้อยละ ๒.๕ ต่อปี
- ๒.๒.๕ อัตราเงินเฟ้อระยะปานกลางอยู่ที่ร้อยละ 2.5 ± 1.5 หนี้สาธารณะ คงค้าง ณ สิ้น แผนฯ ๑๒ ไม่เกินร้อยละ ๕๕ ของ GDP ดุลบัญชีเดินสะพัดไม่เกินร้อยละ ๒ ต่อ GDP ๒.๒.๖ การลงทุนจากความร่วมมือภาครัฐและ ภาคเอกชนในการพัฒนาโครงการโครงสร้างพื้นฐานเฉลี่ยปีละ ๔๗,๐๐๐ ล้านบาท
- ๒.๒.๗ จำนวนการยื่นแบบเพื่อชำระภาษีประชาชนและผู้ประกอบการที่เข้าข่ายต้องเสียภาษีเพิ่มขึ้น
- ๒.๒.๘ อันดับความสามารถในการแข่งขันของไทยโดย IMD เลื่อนไปอยู่ในกลุ่ม ๑ ใน ๒๕ ของประเทศแรกที่ได้รับการจัดอันดับทั้งหมด
- ๒.๒.๙ อัตราการขยายตัวของภาคเกษตรอุตสาหกรรมและบริการ (นอกเหนือ จากบริการ ภาครัฐ) ขยายตัวเฉลี่ยไม่ต่ำกว่าร้อยละ ๓, ๔.๕ และ ๖ ต่อปี ตามลำดับ
- ๒.๒.๑๐ รายได้เงินสดสุทธิทางการเกษตรเพิ่มขึ้นเป็น ๕๙,๔๖๐ บาทต่อครัวเรือน ในปี ๒๕๖๔ พื้นที่การทำเกษตรกรรมยั่งยืนเพิ่มขึ้นเป็น ๕ ล้านไร่ ในปี ๒๕๖๔
- ๒.๒.๑๑ จำนวนพื้นที่ที่ได้รับการพัฒนาสู่เมืองอุตสาหกรรมนิเวศจำนวน ๑๕ พื้นที่

- ๒.๒.๑๒ รายได้จากการท่องเที่ยวไม่ต่ำกว่า ๓ ล้านล้านบาท อันดับความสามารถในการแข่งขันด้านการท่องเที่ยว (The Travel & Tourism Competitiveness Index: TTCI) ไม่ต่ำกว่าอันดับที่ ๓๐
- ๒.๒.๑๓ สัดส่วน GDP SMEs ต่อ GDP ทั้งประเทศเพิ่มขึ้นไม่น้อยกว่าร้อยละ ๔๕ เมื่อสิ้นสุด แผนฯ ๑๒
- ๒.๒.๑๔ อันดับขีดความสามารถในการแข่งขันในภาคการเงินปรับตัวดีขึ้น คะแนนทักษะทางการเงินของคนไทยเท่ากับคะแนนเฉลี่ยของโลก สัดส่วนการกู้เงินนอกระบบ ลดลงเพิ่มปริมาณการใช้บริการชำระเงินทางอิเล็กทรอนิกส์เป็น ๒๐๐ ครั้ง/ปี/คน

๓. แนวทางการพัฒนา

๓.๑ การบริหารจัดการเศรษฐกิจส่วนรวม

๓.๑.๑ การพัฒนาด้านการคลัง

- ๑) เพิ่มประสิทธิภาพการจัดแผนงานโครงการ การจัดสรรงบประมาณการบริหารและการตรวจสอบกระบวนการงบประมาณของประเทศ
- ๒) เพิ่มประสิทธิภาพการจัดเก็บรายได้ภาครัฐและขยายฐานภาษีให้ครอบคลุมผู้มีงานทำในระบบที่เข้าข่ายต้องเสียภาษีมีการยื่นแบบเพื่อชำระภาษีที่ถูกต้องและครบถ้วน
- ๓) ใช้เครื่องมือทางภาษีเพื่อสร้างแรงจูงใจให้เกิดการผลิตและการบริโภคที่เป็นมิตรกับสิ่งแวดล้อม รวมทั้งเพื่อเป็นช่องทางการเพิ่มรายได้ภาครัฐ
- ๔) เพิ่มประสิทธิภาพการจัดเก็บรายได้ให้องค์กรปกครองส่วนท้องถิ่นเพื่อลดภาระการพึ่งพารายได้จากรัฐบาล
- ๕) ปรับโครงสร้างการบริหารจัดการรัฐวิสาหกิจทั้งระบบและฟื้นฟูรัฐวิสาหกิจที่มีปัญหาฐานะการเงิน และพัฒนาประสิทธิภาพการดำเนินงานของรัฐวิสาหกิจให้ได้มาตรฐานสากล

๓.๑.๒ การพัฒนาภาคการเงิน

- ๑) เพิ่มประสิทธิภาพของระบบการเงินและสถาบันการเงินทั้งในตลาดเงินและตลาดทุน
- ๒) ขยายการเข้าถึงบริการทางการเงิน โดยการสร้างเครือข่ายความเชื่อมโยงของระบบสถาบันการเงินทั้งระบบ
- ๓) พัฒนานวัตกรรมทางการเงินรูปแบบใหม่ๆ ให้สอดคล้องกับความต้องการและบริบทการเปลี่ยนแปลง
- ๔) เพิ่มประสิทธิภาพและเสถียรภาพของสถาบันการเงินเฉพาะกิจให้เป็นกลไกที่สนับสนุนดำเนินนโยบายของรัฐบาลได้อย่างมีประสิทธิภาพและไม่สร้างความเสี่ยงทางการคลัง

๓.๒ การเสริมสร้างและพัฒนาขีดความสามารถในการแข่งขันของภาคการผลิตและบริการ

๓.๒.๑ การพัฒนาภาคการเกษตร

- ๑) เสริมสร้างฐานการผลิตภาคเกษตรให้เข้มแข็งและยั่งยืน โดยพัฒนาและบำรุงรักษาแหล่งน้ำเพื่อการเกษตร รวมทั้งจัดระบบการปลูกพืชให้สอดคล้องปริมาณน้ำที่ทำได้ คุ้มครองพื้นที่เกษตรกรรมที่มีศักยภาพและขยายโอกาสในการเข้าถึงพื้นที่ทำกินของเกษตรกรให้มากขึ้น ส่งเสริมให้เกษตรกรมีความรู้ในการรวบรวม คัดเลือก และปรับปรุงพันธุ์กรรมพืช สัตว์ สัตว์น้ำ และจุลินทรีย์ของท้องถิ่น
- ๒) สร้างและถ่ายทอดองค์ความรู้ทางวิชาการ วิทยาศาสตร์ เทคโนโลยีและนวัตกรรม และภูมิปัญญาท้องถิ่นด้านการเกษตรแบบมีส่วนร่วม โดยส่งเสริมการวิจัยพัฒนาปัจจัยการผลิต วิจัยและพัฒนาเทคโนโลยีการผลิตและรูปแบบผลิตภัณฑ์เกษตรแปรรูปใหม่ๆ

เพื่อสร้างมูลค่าเพิ่มและความหลากหลายของสินค้าพัฒนารูปแบบและกระบวนการถ่ายทอดความรู้เพื่อปรับระบบการผลิตที่เหมาะสมกับสภาพพื้นที่และการเปลี่ยนแปลงของสภาพภูมิอากาศ

- ๓) ยกกระตือรือร้นการผลิตสินค้าเกษตรและอาหารเข้าสู่ระบบมาตรฐานและสอดคล้องกับความต้องการของตลาดและการบริโภคอาหารเพื่อสุขภาวะโดยพัฒนาระบบมาตรฐานสินค้าเกษตรและอาหารให้เป็นที่ยอมรับในระดับสากล ส่งเสริมการผลิตสินค้าเกษตรและอาหารให้ได้คุณภาพมาตรฐานและความปลอดภัยและการบริโภคอาหารเพื่อสุขภาวะขับเคลื่อนการผลิตสินค้าเกษตรอินทรีย์อย่างจริงจัง
- ๔) เสริมสร้างขีดความสามารถการผลิตในห่วงโซ่อุตสาหกรรมเกษตรโดยเสริมสร้างศักยภาพของสถาบันเกษตรกรและการรวมกลุ่ม ส่งเสริมให้เกษตรกรผลิตพืช ปศุสัตว์ และการทำประมงให้สอดคล้องกับศักยภาพพื้นที่และความต้องการตลาด วิจัยพัฒนาและใช้เทคโนโลยีและเครื่องจักรสมัยใหม่ในกระบวนการผลิตสนับสนุนการสร้างมูลค่าเพิ่มสินค้าเกษตร และการใช้ประโยชน์จากฐานทรัพยากรชีวภาพ บริหารจัดการผลผลิตอย่างเป็นระบบครบวงจร พัฒนากลไกจัดการความเสี่ยงที่กระทบต่อสินค้า เกษตรสร้างความร่วมมือด้านการเกษตรกับประเทศเพื่อนบ้าน
- ๕) ส่งเสริมและเร่งขยายผลแนวคิดการทำการเกษตรตามหลักปรัชญาของเศรษฐกิจพอเพียง โดยส่งเสริมให้เกษตรกรมีส่วนร่วมในการกำหนดนโยบายการเกษตร ส่งเสริมขยายผลและพัฒนาการผลิตในระบบเกษตรกรรมยั่งยืน ควบคุมการใช้สารเคมี การเกษตรที่เป็นอันตรายต่อสุขภาพและสิ่งแวดล้อมอย่างเคร่งครัด
- ๖) พัฒนาปัจจัยสนับสนุนในการบริหารจัดการภาคเกษตรและสนับสนุนเกษตรกรรุ่นใหม่ โดยพัฒนาฐานข้อมูลด้านอุปสงค์และอุปทานด้านการเกษตร สร้างบุคลากรด้าน การเกษตร ปรับปรุงกฎหมายที่เกี่ยวข้องกับการเกษตรให้ทันสมัย

๓.๒.๒ การพัฒนาภาคอุตสาหกรรม

- ๑) พัฒนาต่อยอดความเข้มแข็งของอุตสาหกรรมที่มีศักยภาพปัจจุบันเพื่อยกระดับไปสู่อุตสาหกรรมที่ใช้เทคโนโลยีขั้นสูง โดยยกระดับศักยภาพของอุตสาหกรรมที่เป็นฐานรายได้สำคัญของประเทศในปัจจุบันให้มีการใช้เทคโนโลยีขั้นก้าวหน้าเพื่อผลิตสินค้าที่รองรับความต้องการที่หลากหลายของผู้บริโภค สร้างระบบกลไกและเครือข่ายที่เข้มแข็งและมีประสิทธิภาพในการเชื่อมโยงความร่วมมือของภาคธุรกิจในลักษณะคลัสเตอร์สนับสนุนการกระจายการลงทุนไปยังภูมิภาคต่างๆ ของประเทศและในภูมิภาคอาเซียน ส่งเสริมการสร้างและพัฒนาตลาดสำหรับสินค้าที่มีคุณภาพ
- ๒) วางรากฐานการพัฒนาอุตสาหกรรมสำหรับอนาคต โดยวางแผนและพัฒนากำลังคนรองรับอุตสาหกรรมอนาคต พัฒนาโครงสร้างพื้นฐานและเทคโนโลยีรองรับอุตสาหกรรมอนาคตสนับสนุนให้มีการศึกษาเชิงลึกเพื่อกำหนดนโยบายที่ชัดเจนและนำไปปฏิบัติได้อย่างเป็นรูปธรรม ปรับปรุงกฎหมายและระเบียบที่เอื้อให้เกิดอุตสาหกรรมสำหรับอนาคต

๓.๒.๓ การพัฒนาภาคบริการและการท่องเที่ยว

- ๑) เสริมสร้างขีดความสามารถแข่งขันในเชิงธุรกิจของภาคบริการที่มีศักยภาพทั้งฐานบริการเดิมและฐานบริการใหม่เพื่อส่งเสริมให้เศรษฐกิจของประเทศเติบโตได้อย่างเข้มแข็ง โดยพัฒนาศักยภาพของฐานบริการเดิมให้เติบโตอย่างเข้มแข็ง ยกกระตือรือร้นธุรกิจบริการใหม่ที่มีแนวโน้มขยายตัวและมีศักยภาพในการเติบโต สร้างกลไกการขับเคลื่อนภาคบริการที่เป็นเอกภาพ

- ๒) พัฒนาอุตสาหกรรมท่องเที่ยวเชิงบูรณาการ โดยส่งเสริมการสร้างรายได้จากการท่องเที่ยว ปรับปรุงกฎหมายที่เกี่ยวข้องกับการท่องเที่ยวให้มีความทันสมัย จัดทำและบังคับใช้มาตรฐานด้านการท่องเที่ยว ปรับโครงสร้างการบริหารจัดการด้านการท่องเที่ยว
- ๓) พัฒนาอุตสาหกรรมกีฬาอย่างครบวงจรโดยส่งเสริมการสร้างรายได้จากการกีฬา ปรับโครงสร้างการบริหารจัดการด้านการกีฬา

๓.๒.๔ การพัฒนาภาคการค้าและการลงทุน

- ๑) ส่งเสริมการทำตลาดเชิงรุกเพื่อเพิ่มความต้องการบริโภคสินค้าภายในประเทศและการส่งออกสินค้าไทย
 - ๒) พัฒนาการอำนวยความสะดวกทางการค้าให้ได้มาตรฐานสากล ทั้งด้านโครงสร้าง พื้นฐานระบบคมนาคมขนส่งและโลจิสติกส์ รวมถึงการพัฒนาาระบบประกันความเสี่ยง ภัย
 - ๓) สนับสนุนผู้ประกอบการลงทุนในระบบเทคโนโลยีสารสนเทศและการสื่อสารและนำพาณิชย์อิเล็กทรอนิกส์มาใช้ในการเพิ่มผลิตภาพในการค้าและการประกอบธุรกิจ
 - ๔) ส่งเสริม SMEs โดยสร้างผู้ประกอบการใหม่ที่มีจิตวิญญาณในการเป็นผู้ประกอบการที่มีทักษะในการทำธุรกิจ สร้างสังคมผู้ประกอบการ ส่งเสริมการรวมกลุ่มเป็นคลัสเตอร์ของ SMEs ในลักษณะห่วงโซ่มูลค่าและการเชื่อมโยงกับธุรกิจขนาดใหญ่ รวมทั้งการสร้างโอกาสในการออกไปดำเนินธุรกิจในต่างประเทศ
 - ๕) พัฒนาปัจจัยสนับสนุนเพื่อส่งเสริมการลงทุนในประเทศและการลงทุนของคนไทยในต่างประเทศ โดยการส่งเสริมการลงทุนในประเทศควรให้ความสำคัญกับ พัฒนากลไกการคุ้มครองการลงทุนและการระงับข้อพิพาทระหว่างรัฐกับเอกชน ลดอุปสรรคขั้นตอนการเคลื่อนย้ายแรงงานโดยการลดระยะเวลาการรายงานตัวของแรงงานต่างด้าว ในส่วนของการส่งเสริมการลงทุนของคนไทยในต่างประเทศ ส่งเสริมให้มีหน่วยงานหลักในการส่งเสริมการลงทุนในต่างประเทศโดยเฉพาะใน CLMV จัดทำมาตรการส่งเสริมและให้สิทธิประโยชน์การลงทุนของคนไทยในต่างประเทศ สนับสนุนปัจจัยอำนวยความสะดวกการลงทุน โดยการส่งเสริมบริการป้องกันความเสี่ยงทางการค้า ส่งเสริมการเพิ่มสาขาธนาคารพาณิชย์ไทยในต่างประเทศ
 - ๖) ปรับปรุงแก้ไขกฎหมายและกฎ ระเบียบเพื่อส่งเสริมการค้า ที่เป็นธรรมและอำนวยความสะดวกการค้าการลงทุน ตลอดจนการดำเนินธุรกิจของ SMEs
 - ๗) พัฒนาระบบทรัพย์สินทางปัญญา โดยให้ความสำคัญกับการพัฒนาระบบคุ้มครองทรัพย์สินทางปัญญาให้สอดคล้องกับมาตรฐานสากล
- ๔) ยุทธศาสตร์ที่ ๔ การเติบโตที่เป็นมิตรกับสิ่งแวดล้อมเพื่อการพัฒนาอย่างยั่งยืน

๑. วัตถุประสงค์

- ๑.๑ รักษา พันธุ์ทรัพยากรธรรมชาติและมีการใช้ประโยชน์อย่างยั่งยืนและเป็นธรรม
- ๑.๒ สร้างความมั่นคงด้านน้ำของประเทศ และบริหารจัดการทรัพยากรน้ำทั้งระบบให้มีประสิทธิภาพ
- ๑.๓ บริหารจัดการสิ่งแวดล้อมและลดมลพิษให้มีคุณภาพดีขึ้น
- ๑.๔ พัฒนาขีดความสามารถในลดก๊าซเรือนกระจกและการปรับตัวเพื่อลดผลกระทบจากการเปลี่ยนแปลงสภาพภูมิอากาศ และการรับมือกับภัยพิบัติ

๒. เป้าหมายและตัวชี้วัด

๒.๑ เป้าหมายการพัฒนา

- ๒.๑.๑ การรักษา และฟื้นฟูฐานทรัพยากรธรรมชาติ เพิ่มพื้นที่ป่าไม้ เพื่อการอนุรักษ์ป่าเศรษฐกิจและป่าชายเลน ลดการสูญเสียความหลากหลายทางชีวภาพ แก้ไขปัญหา

การบุกรุกที่ดินของรัฐและจัดที่ดินทำกินให้ผู้อยากไร้โดยให้ สิทธิร่วม

- ๒.๑.๒ สร้างความมั่นคง และบริหารจัดการทรัพยากรน้ำทั้งน้ำผิวดินและน้ำใต้ดินให้มีประสิทธิภาพ บริหารจัดการน้ำในระดับลุ่มน้ำให้มีความสมดุลระหว่างความต้องการใช้น้ำทุกกิจกรรมกับปริมาณน้ำต้นทุน เพื่อแก้ไขปัญหาการขาดแคลนน้ำ และลดจำนวนประชาชนที่ประสบปัญหาจากการขาดแคลนน้ำ ควบคู่กับการเพิ่มประสิทธิภาพการใช้น้ำทั้งภาคการผลิตและการบริโภค ป้องกันและลดความเสียหายจากอุทกภัยและภัยแล้ง
- ๒.๑.๓ สร้างคุณภาพสิ่งแวดล้อมที่ดี ลดมลพิษ และลดผลกระทบต่อสุขภาพของประชาชน และระบบนิเวศ โดยให้ความสำคัญเป็นลำดับแรกกับการจัดการขยะมูลฝอยและของเสียอันตราย พินฟูคุณภาพแหล่งน้ำสำคัญของประเทศ และแก้ไขปัญหาวิกฤติหมอกควัน
- ๒.๑.๔ เพิ่มประสิทธิภาพการลดก๊าซเรือนกระจกและขีดความสามารถในการปรับตัวต่อการเปลี่ยนแปลงสภาพภูมิอากาศ มีกลไกจัดการเพื่อลดผลกระทบจากการเปลี่ยนแปลงสภาพภูมิอากาศในด้านต่างๆหรือในพื้นที่หรือสาขาที่มีความเสี่ยงจะได้รับผลกระทบสูง
- ๒.๑.๕ เพิ่มประสิทธิภาพการบริหารจัดการเพื่อลดความเสี่ยงจากภัยพิบัติความสูญเสียในชีวิตและทรัพย์สินที่เกิดจากสาธารณภัยลดลง

๒.๒ ตัวชี้วัด

- ๒.๒.๑ สัดส่วนพื้นที่ป่าไม้เป็นร้อยละ ๔๐ ของพื้นที่ประเทศ เป็นพื้นที่ป่าเพื่อการอนุรักษ์ ร้อยละ ๒๕ และพื้นที่ป่าเศรษฐกิจ ร้อยละ ๑๕ พื้นที่ป่าชายเลนเพิ่มจาก ๑.๕๓ ล้าน ไร่ เป็น ๑.๕๘ ล้านไร่ พื้นที่ปลูกและฟื้นฟูป่าต้นน้ำเพิ่มขึ้น
- ๒.๒.๒ จำนวนชนิดพันธุ์และประชากรของสิ่งมีชีวิตที่อยู่ในภาวะถูกคุกคาม หรือใกล้สูญพันธุ์
- ๒.๒.๓ แผนที่แนวเขตที่ดินของรัฐ (โครงการ One Map) ที่แล้วเสร็จมีการประกาศใช้และจำนวนพื้นที่จัดที่ดินทำกินให้ชุมชน
- ๒.๒.๔ มีระบบประปาหมู่บ้านครบทุกหมู่บ้าน
- ๒.๒.๕ ลุ่มน้ำสำคัญของประเทศ ๒๕ ลุ่มน้ำ มีแผนบริหารจัดการทรัพยากรน้ำอย่างสมดุลระหว่างความต้องการใช้น้ำกับปริมาณน้ำต้นทุน และมีการแปลงไปสู่การปฏิบัติที่เป็นรูปธรรม
- ๒.๒.๖ ประสิทธิภาพการใช้น้ำในพื้นที่ชลประทานเพิ่มขึ้น
- ๒.๒.๗ ประสิทธิภาพของการใช้น้ำทั้งภาคการผลิตและการบริโภคเพิ่มขึ้น
- ๒.๒.๘ พื้นที่และมูลค่าความเสียหายจากอุทกภัยและภัยแล้งมีแนวโน้มลดลง
- ๒.๒.๙ พื้นที่ชลประทานเพิ่มขึ้นปีละ ๓๕๐,๐๐๐ ไร่
- ๒.๒.๑๐ ชยะมูลฝอยชุมชนได้รับการจัดการอย่างถูกต้องและนำไปใช้ประโยชน์ไม่น้อยกว่า ร้อยละ ๗๕ ของเสียอันตรายชุมชนที่ได้รับการกำจัดอย่างถูกต้องไม่น้อยกว่าร้อยละ ๓๐ และกากอุตสาหกรรมอันตรายทั้งหมดเข้าสู่ระบบการจัดการที่ถูกต้อง
- ๒.๒.๑๑ คุณภาพน้ำของแม่น้ำสายหลักที่อยู่ในเกณฑ์ดีเพิ่มขึ้น
- ๒.๒.๑๒ คุณภาพอากาศในพื้นที่วิกฤติหมอกควันได้รับการแก้ไขและมีค่าอยู่ในเกณฑ์มาตรฐาน
- ๒.๒.๑๓ การปล่อยก๊าซเรือนกระจกในภาคพลังงาน คมนาคมขนส่งลดลงภายในปี ๒๕๖๓ ไม่น้อยกว่าร้อยละ ๗ ของการปล่อยในกรณีปกติ
- ๒.๒.๑๔ ต้นทุนการลดการปล่อยก๊าซเรือนกระจกต่อหน่วย (บาทต่อตันคาร์บอนไดออกไซด์เทียบเท่า) มีแนวโน้มลดลง
- ๒.๒.๑๕ แผนปฏิบัติการการปรับตัวเพื่อรองรับการเปลี่ยนแปลงสภาพภูมิอากาศในรายสาขาที่จำเป็น เช่น การจัดการน้ำ เกษตร สาธารณสุข และป่าไม้

- ๒.๒.๑๖ การจัดตั้งกลไกภายในประเทศเพื่อสนับสนุนด้านการเงิน เทคโนโลยีและการเสริมสร้างศักยภาพ
- ๒.๒.๑๗ ระบบพยากรณ์และเตือนภัยล่วงหน้าสำหรับภาคเกษตรและการจัดการภัยพิบัติทางธรรมชาติในพื้นที่เสี่ยงภัย
- ๒.๒.๑๘ สัดส่วนของพื้นที่เสี่ยงภัยที่ได้รับการจัดตั้งเครือข่ายเฝ้าระวังภัยธรรมชาติ
- ๒.๒.๑๙ จำนวนผู้เสียชีวิตและมูลค่าความเสียหายจากภัยธรรมชาติ ค่าใช้จ่ายในการชดเชยผู้ได้รับผลกระทบจากภัยพิบัติในพื้นที่เสี่ยงภัยซ้ำซากลดลง

๓. แนวทางการพัฒนา

๓.๑ การรักษาฟื้นฟูทรัพยากรธรรมชาติ สร้างสมดุลของการอนุรักษ์และใช้ประโยชน์อย่างยั่งยืนและเป็นธรรม

- ๓.๑.๑ อนุรักษ์ฟื้นฟูทรัพยากรป่าไม้เพื่อสร้างสมดุลธรรมชาติ
- ๓.๑.๒ อนุรักษ์และใช้ประโยชน์ความหลากหลายทางชีวภาพอย่างยั่งยืน
- ๓.๑.๓ พัฒนาระบบบริหารจัดการที่ดินและแก้ไขปัญหาการบุกรุกที่ดิน
- ๓.๑.๔ ปกป้องทรัพยากรทางทะเลและป้องกันการกัดเซาะชายฝั่ง
- ๓.๑.๕ วางแผนบริหารจัดการทรัพยากรแร่เพื่อให้เกิดการใช้ประโยชน์สูงสุดและลดผลกระทบต่อสิ่งแวดล้อมและประชาชน

๓.๒ เพิ่มประสิทธิภาพการบริหารจัดการทรัพยากรน้ำเพื่อให้เกิดความมั่นคง สมดุลและยั่งยืน

- ๓.๒.๑ เร่งรัดการประกาศใช้ร่างพระราชบัญญัติทรัพยากรน้ำ พ.ศ.....
- ๓.๒.๒ เร่งรัดให้มีแผนบริหารจัดการทรัพยากรน้ำในระดับลุ่มน้ำอย่างบูรณาการทั้ง ๒๕ ลุ่มน้ำ
- ๓.๒.๓ ผลักดันกระบวนการ SEA มาใช้เป็นเครื่องมือนำเสนอทางเลือกในการตัดสินใจระดับ นโยบาย แผน และแผนงาน ที่เหมาะสมกับศักยภาพของลุ่มน้ำ
- ๓.๒.๔ เพิ่มประสิทธิภาพการเก็บกักน้ำของแหล่งน้ำต้นทุนและระบบกระจายน้ำให้ดีขึ้น
- ๓.๒.๕ เพิ่มประสิทธิภาพการใช้น้ำและการจัดสรรน้ำต่อหน่วยในภาคการผลิตให้สามารถสร้างมูลค่าเพิ่มได้สูงขึ้น

๓.๓ แก้ไขปัญหาวิกฤตสิ่งแวดล้อม

- ๓.๓.๑ เร่งรัดแก้ไขปัญหามลพิษทางอากาศขยะตกค้างสะสมในพื้นที่วิกฤต ผลักดันกฎหมายและกลไกเพื่อการคัดแยกขยะ สนับสนุนการแปรรูปเป็นพลังงาน ใช้มาตรการทางเศรษฐศาสตร์เพื่อให้เกิดการลดปริมาณขยะ รวมทั้งสร้างวินัยคนในชาติเพื่อการจัดการขยะอย่างยั่งยืน
- ๓.๓.๒ เพิ่มประสิทธิภาพการจัดการคุณภาพน้ำในพื้นที่ลุ่มน้ำวิกฤตและลุ่มน้ำสำคัญอย่างครบวงจร โดยลดการเกิดน้ำเสียจากแหล่งกำเนิด
- ๓.๓.๓ แก้ไขปัญหาวิกฤตหมอกควันไฟป่าในเขตภาคเหนือและภาคใต้
- ๓.๓.๔ ปรับปรุงกฎหมายและพัฒนาโครงสร้างพื้นฐานเมืองเพื่อรองรับการเติบโตที่เป็นมิตรกับสิ่งแวดล้อม

๓.๔ ส่งเสริมการผลิตและการบริโภคที่เป็นมิตรกับสิ่งแวดล้อม

- ๓.๔.๑ ส่งเสริมการผลิตและการลงทุนในภาคอุตสาหกรรมที่เป็นมิตรกับสิ่งแวดล้อม
- ๓.๔.๒ สนับสนุนการผลิตภาคการเกษตรไปสู่เกษตรกรรมที่ยั่งยืน
- ๓.๔.๓ ส่งเสริมการท่องเที่ยวที่ยั่งยืน โดยคำนึงถึงขีดความสามารถในการรองรับของระบบนิเวศ
- ๓.๔.๔ สร้างแรงจูงใจเพื่อให้เกิดการปรับเปลี่ยนไปสู่การบริโภคที่ยั่งยืน

๓.๕ สนับสนุนการลดการปล่อยก๊าซเรือนกระจก และเพิ่มขีดความสามารถในการปรับตัวต่อการเปลี่ยนแปลงสภาพภูมิอากาศ

- ๓.๕.๑ จัดทำและปรับปรุงกฎหมายที่เกี่ยวข้องๆ ให้สามารถรองรับพันธกรณีระหว่างประเทศด้านการเปลี่ยนแปลงสภาพภูมิอากาศ
- ๓.๕.๒ พัฒนามาตรการและกลไกเพื่อสนับสนุนการลดก๊าซเรือนกระจกในทุกภาคส่วน
- ๓.๕.๓ ส่งเสริมภาคเอกชน รัฐวิสาหกิจ และ อปท. ให้มีการจัดเก็บและรายงานข้อมูลเกี่ยวกับการปล่อยก๊าซเรือนกระจก
- ๓.๕.๔ เพิ่มขีดความสามารถในการวิจัยและพัฒนาทาง วทน. เพื่อสนับสนุนการปรับตัวต่อการเปลี่ยนแปลงสภาพภูมิอากาศ
- ๓.๕.๕ สร้างความรู้ ความเข้าใจ ความตระหนักและการมีส่วนร่วมของประชาชนและภาคส่วนต่างๆ ในการรับมือกับการเปลี่ยนแปลงสภาพภูมิอากาศ

๓.๖ บริหารจัดการเพื่อลดความเสี่ยงด้านภัยพิบัติ

- ๓.๖.๑ บูรณาการลดความเสี่ยงจากภัยพิบัติเข้าสู่กระบวนการวางแผน บูรณาการการลดความเสี่ยงจากภัยพิบัติเข้าสู่กระบวนการวางแผน ทั้งระดับชาติ จังหวัด
- ๓.๖.๒ เสริมสร้างขีดความสามารถในการเตรียมความพร้อมและการรับมือภัยพิบัติ
- ๓.๖.๓ พัฒนาระบบการจัดการภัยพิบัติในภาวะฉุกเฉิน
- ๓.๖.๔ พัฒนาระบบการฟื้นฟูบูรณะหลังการเกิดภัย
- ๓.๖.๕ ส่งเสริมองค์ความรู้ด้านการจัดการภัยพิบัติ

๓.๗ พัฒนาระบบการบริหารจัดการและกลไกแก้ไขปัญหาความขัดแย้งด้าน

ทรัพยากรธรรมชาติและสิ่งแวดล้อม

- ๓.๗.๑ ปรับปรุงกลไกและกระบวนการวิเคราะห์ผลกระทบสิ่งแวดล้อมให้มีประสิทธิภาพทุกขั้นตอน
- ๓.๗.๒ ผลักดันการนำแนวทางการประเมิน SEA ให้มีผลบังคับใช้ตามกฎหมายเพื่อนำไปสู่การปฏิบัติ
- ๓.๗.๓ สร้างจิตสำนึกความตระหนัก และปรับปรุงกระบวนการมีส่วนร่วมของประชาชน
- ๓.๗.๔ ทบทวนแก้ไขกฎหมายที่เกี่ยวข้อง
- ๓.๗.๕ ส่งเสริมบทบาทภาคเอกชนและชุมชนเพื่อสร้างพลังร่วม
- ๓.๗.๘ การพัฒนาความร่วมมือด้านสิ่งแวดล้อมระหว่างประเทศโดยผลักดันการจัดทำแผน

แม่บทการบริหารจัดการทรัพยากรธรรมชาติและสิ่งแวดล้อมของอาเซียนแสวงหาแนวทางการร่วมมือกับอาเซียนและอนุภูมิภาคลุ่มน้ำโขงในประเด็นการขนส่งข้ามพรมแดน การบริหารจัดการพลังงานและทรัพยากรธรรมชาติและแก้ไขปัญหาหมอกควันข้ามแดน สร้างความรู้ ความเข้าใจและแนวทางปฏิบัติที่ถูกต้องเกี่ยวกับกฎหมายและข้อตกลงระหว่างประเทศให้กับทุกภาคส่วนที่เกี่ยวข้อง

๕) ยุทธศาสตร์ที่ ๕ การเสริมสร้างความมั่นคงแห่งชาติเพื่อการพัฒนาประเทศสู่ความมั่งคั่งและ ยั่งยืน

๑. วัตถุประสงค์

- ๑.๑ เพื่อปกป้องสถาบันพระมหากษัตริย์และเสริมสร้างความมั่นคงภายใน รวมทั้งป้องกันปัญหาภัยคุกคาม ที่เป็นอุปสรรคต่อการพัฒนาเศรษฐกิจ สังคม และการเมืองของชาติ
- ๑.๒ เพื่อสร้างความพร้อมและผนึกกำลังของทุกภาคส่วนให้มีขีดความสามารถในการบริหารจัดการด้านความมั่นคง และมีศักยภาพในการป้องกันและแก้ไขสถานการณ์ที่เกิดจากภัยคุกคามทั้งภัยทางทหารและภัยคุกคามอื่นๆ

- ๑.๓ เพื่อเสริมสร้างความร่วมมือด้านความมั่นคงกับมิตรประเทศในการสนับสนุนการรักษาความสงบสุขและผลประโยชน์ของชาติ
- ๑.๔ เพื่อเพิ่มประสิทธิภาพการบริหารนโยบายด้านความมั่นคงและนโยบายทางเศรษฐกิจ สังคม ทรัพยากรธรรมชาติและสิ่งแวดล้อมให้มีความเป็นเอกภาพ

๒. เป้าหมายและตัวชี้วัด

๒.๑ เป้าหมายการพัฒนา

- ๒.๑.๑ ปกป้องและเชิดชูสถาบันพระมหากษัตริย์ให้เป็นสถาบันหลักของประเทศ
- ๒.๑.๒ สังคมมีความสมานฉันท์ ผู้เห็นต่างทางความคิดของคนในชาติสามารถอยู่ร่วมกันได้อย่างสันติ ประชาชนมีส่วนร่วมป้องกันแก้ไขปัญหาความมั่นคง
- ๒.๑.๓ ประชาชนในจังหวัดชายแดนภาคใต้มีความปลอดภัยในชีวิตและทรัพย์สินมีโอกาสในการศึกษาและการประกอบอาชีพที่สร้างรายได้เพิ่มขึ้น
- ๒.๑.๔ ประเทศไทยมีความสัมพันธ์และความร่วมมือด้านความมั่นคงในกลุ่มประเทศสมาชิกอาเซียน มิตรประเทศ และนานาชาติในการป้องกันภัยคุกคามในรูปแบบต่างๆ ควบคู่ไปกับการรักษาผลประโยชน์ของชาติ
- ๒.๑.๕ ประเทศไทยมีความพร้อมต่อการรับมือภัยคุกคาม ทั้งภัยคุกคามทางทหารและภัยคุกคามอื่นๆ
- ๒.๑.๖ แผนงานด้านความมั่นคงมีการบูรณาการสอดคล้องกับนโยบายการพัฒนาเศรษฐกิจ สังคม ทรัพยากรธรรมชาติและสิ่งแวดล้อม

๒.๒ ตัวชี้วัด

- ๒.๒.๑ จำนวนกิจกรรมเทิดพระเกียรติและเชิดชูสถาบันพระมหากษัตริย์เพิ่มขึ้น
- ๒.๒.๒ จำนวนกิจกรรมที่มีความเกี่ยวข้องกับโครงการพระราชดำริเพิ่มขึ้น
- ๒.๒.๓ ดัชนีความไม่มีเสถียรภาพทางการเมืองลดลง (ดัชนีสันติภาพโลกของ The Institute for Economics and Peace: IEP)
- ๒.๒.๔ จำนวนผู้เสียชีวิตจากความขัดแย้งภายในประเทศลดลง(ดัชนีสันติภาพโลก)
- ๒.๒.๕ จำนวนกิจกรรมที่ประชาชนมีส่วนร่วมป้องกันแก้ไขปัญหาความมั่นคงเพิ่มขึ้น
- ๒.๒.๖ มูลค่าความเสียหายและจำนวนการก่อเหตุร้ายที่มีมูลเหตุจากความไม่สงบลดลง
- ๒.๒.๗ รายได้ครัวเรือนเฉลี่ยต่อคนและจำนวนปีการศึกษาเฉลี่ยในพื้นที่ ๓ จังหวัดชายแดนภาคใต้เพิ่มขึ้น
- ๒.๒.๘ จำนวนกิจกรรมสาธารณประโยชน์ที่ประชาชนทุกศาสนาร่วมดำเนินการเพิ่มขึ้น
- ๒.๒.๙ ดัชนีความสัมพันธ์กับประเทศเพื่อนบ้านเพิ่มขึ้น (ดัชนีสันติภาพโลก)
- ๒.๒.๑๐ จำนวนคดีที่เกี่ยวข้องกับภัยคุกคามข้ามชาติลดลง
- ๒.๒.๑๑ จำนวนเหตุการณ์การกระทำผิดกฎหมายทางทะเลลดลง
- ๒.๒.๑๒ จำนวนคดีที่เกี่ยวข้องกับยาเสพติดลดลง
- ๒.๒.๑๓ ระยะเวลาในการระดมสรรพกำลังเมื่อเกิดภัยคุกคาม
- ๒.๒.๑๔ อันดับความเสี่ยงจากการก่อการร้ายต่ำกว่าอันดับที่ ๒๐ ของโลก (ดัชนีความเสี่ยงของโลกของ WEF)
- ๒.๒.๑๕ อันดับความเสี่ยงจากการโจมตีด้านไซเบอร์/ต่ำกว่าอันดับที่ ๑๐ ของโลก (ดัชนีความปลอดภัยไซเบอร์ของโลกของ International Telecommunication Union: ITU)
- ๒.๒.๑๖ จำนวนแผนงานด้านความมั่นคงที่สอดคล้องกับนโยบายการพัฒนาเศรษฐกิจ สังคม ทรัพยากรธรรมชาติและสิ่งแวดล้อมเพิ่มขึ้น

๓. แนวทางการพัฒนา

๓.๑ การรักษาความมั่นคงภายในเพื่อให้เกิดความสงบในสังคมและธำรงไว้ซึ่งสถาบันหลัก ของชาติ

๓.๑.๑ สร้างจิตสำนึกของคนในชาติให้มีความหวงแหน และธำรงรักษาสถาบันชาติ ศาสนา พระมหากษัตริย์ โดยปลูกฝังและสร้างความตระหนักถึงความสำคัญ มีการนำ แนวทางพระราชดำริไปเผยแพร่และพัฒนา พร้อมทั้งกำหนดมาตรการเพื่อปกป้อง รักษาและป้องกันการกระทำที่มีแนวโน้มที่จะส่งผลกระทบต่อสถาบันหลักของชาติ

๓.๑.๒ เสริมสร้างความปรองดองของคนในชาติและมีกลไกในการตรวจสอบและพัฒนาภาค การเมือง โดยปลูกฝังค่านิยมและเสริมสร้างความรู้ความเข้าใจของการอยู่ร่วมกันบน พื้นฐานความแตกต่างทางความคิดและอุดมการณ์ทางการเมือง ภายใต้สิทธิและ หน้าที่ตามระบอบประชาธิปไตยและคำนึงถึงความมั่นคงและผลประโยชน์ของชาติ อย่างแท้จริง

๓.๑.๓ ป้องกันและแก้ไขปัญหาความไม่สงบในจังหวัดชายแดนภาคใต้ โดยกระบวนการ สันติสุขแนวทางสันติวิธี และกระบวนการมีส่วนร่วมของประชาชนในพื้นที่ บน พื้นฐานความแตกต่างทางอัตลักษณ์และชาติพันธุ์ เพื่อขจัดความขัดแย้งลดความ รุนแรงตามยุทธศาสตร์พระราชทาน“เข้าใจ เข้าถึง พัฒนา” พร้อมทั้งสร้างโอกาสใน การพัฒนาเศรษฐกิจและความ เป็นธรรม

๓.๒ การพัฒนาเสริมสร้างศักยภาพการป้องกันประเทศ เพื่อเตรียมความพร้อมในการรับมือ ภัยคุกคามทั้งการทหารและภัยคุกคามอื่นๆ

๓.๒.๑ พัฒนาศักยภาพและความพร้อมของกองทัพในการป้องกันและรักษาผลประโยชน์ ของประเทศโดยพัฒนากำลังพลให้มีความรู้ความสามารถและมีความพร้อมในการ ปฏิบัติได้ทันเหตุการณ์มีอาวุธยุทโธปกรณ์ยุทธภัณฑ์ และเทคโนโลยีที่ทันสมัย เหมาะสม เพียงพอ พร้อมสนับสนุนการพัฒนาประเทศ การช่วยเหลือและบรรเทาสา ธาณภัยและการแก้ไขปัญหาสำคัญอื่นๆ ของชาติได้อย่างมีประสิทธิภาพ

๓.๒.๒ พัฒนาระบบงานด้านการข่าวที่มีประสิทธิภาพ มีกลไกเสริมสร้างความร่วมมือพัฒนา องค์ความรู้ ศึกษาวิเคราะห์แนวโน้มภัยคุกคาม รวมทั้งจัดทำฐานข้อมูลด้านการข่าวที่ มีความเชื่อมโยงระหว่างหน่วยงานภายในประเทศและต่างประเทศอย่างเป็นระบบ ให้มีความพร้อมในการสนับสนุนข้อมูลเพื่อเตรียมการรับมือภัยคุกคามด้านความ มั่นคงทั้งในประเทศและในระดับนานาชาติ

๓.๒.๓ มีระบบเตรียมพร้อมและกลไกเผชิญเหตุที่มีประสิทธิภาพให้พร้อมในการปฏิบัติทั้งใน ยามปกติและในสถานการณ์วิกฤติ ทั้งจากภัยคุกคามด้านความมั่นคงและจากสาธารณ ภัยขนาดใหญ่ที่กลไกปกติไม่สามารถรองรับได้ โดยมีแผนปฏิบัติการและมีการฝึก ทดสอบปฏิบัติในทุกระดับอย่างเหมาะสม

๓.๒.๔ พัฒนาระบบบริหารจัดการเชิงบูรณาการและเตรียมความพร้อมในการตอบโต้ภาวะ ฉุกเฉินด้านโรคติดต่ออุบัติใหม่ทั้งในระยะก่อนเกิดภัย ขณะเกิดภัย และระยะหลังเกิด ภัย พร้อมทั้งจัดทำระบบการจัดการความรู้ที่สามารถเชื่อมโยงข้อมูลตั้งแต่ระดับชาติ ระดับจังหวัด ถึงระดับชุมชน

๓.๒.๕ พัฒนาระบบรวบรวมและเชื่อมโยงข้อมูลด้านการก่อการร้ายทั้งหน่วยงานภายในและ หน่วยงานภายนอกประเทศเพื่อเป็นข้อมูลในการติดตามวิเคราะห์และสังเคราะห์ ความรู้ด้านการต่อต้านการก่อการร้ายและภัยคุกคามความมั่นคง ควบคู่กับการ พัฒนาแนวทางที่เหมาะสมให้มีประสิทธิภาพและรองรับการปฏิบัติงานทุกภาคส่วน

- ๓.๒.๖ พัฒนาอุตสาหกรรมป้องกันประเทศ โดยเสริมสร้างการวิจัยและพัฒนาควบคู่ไปกับการสร้างความร่วมมือระหว่างภาครัฐ เอกชน และมิตรประเทศในการสร้างองค์ความรู้และแลกเปลี่ยนเทคโนโลยี เพื่อเพิ่มขีดความสามารถในการพัฒนาอาวุธยุทโธปกรณ์และยุทธภัณฑ์ พร้อมทั้งส่งเสริมนวัตกรรมด้านอุตสาหกรรมป้องกันประเทศโดยหน่วยงานภาครัฐ
- ๓.๒.๗ ดำเนินบทบาทเชิงรุก และใช้กรอบความร่วมมือระหว่างประเทศทั้งระดับภูมิภาคและพหุภาคี เพื่อปกป้องและรักษาผลประโยชน์ของไทย ตลอดจนเสริมสร้างขีดความสามารถแลกเปลี่ยนและเรียนรู้แนวปฏิบัติที่เป็นเลิศและร่วมมือในการรับมือกับภัยคุกคามด้านความมั่นคงระหว่างประเทศ อาทิ ปัญหายาเสพติด การก่อการร้าย การโยกย้ายถิ่นฐาน การลักลอบเข้าเมือง การค้ามนุษย์ ความมั่นคงด้านไซเบอร์ ภัยพิบัติ โรคระบาดโรคติดต่อร้ายแรงโรคอุบัติใหม่ โรคอุบัติซ้ำและสถานการณ์ฉุกเฉินทางสาธารณสุขอื่นๆ
- ๓.๒.๘ สนับสนุนการพัฒนาโครงสร้างพื้นฐานด้านกายภาพ เพื่อป้องกันการสูญเสียดินแดนและภัยพิบัติทางธรรมชาติ เช่น เขื่อนป้องกันตลิ่งริมแม่น้ำชายแดนระหว่างประเทศ
- ๓.๓ การส่งเสริมความร่วมมือกับต่างประเทศด้านความมั่นคงเพื่อบูรณาการความร่วมมือกับมิตรประเทศเพื่อผลประโยชน์ทางเศรษฐกิจ สังคม และการป้องกันภัยคุกคามข้ามชาติ
- ๓.๓.๑ ดำเนินความสัมพันธ์กับต่างประเทศอย่างสมดุล เพื่อเอื้อต่อการส่งเสริมและรักษาผลประโยชน์และการพัฒนาเศรษฐกิจและสังคมของประเทศ โดยพัฒนาความร่วมมือกับประเทศเพื่อนบ้านอาเซียน และนานาประเทศในการแลกเปลี่ยนข้อมูล การข่าว และการร่วมกันดำเนินการเชิงรุกเพื่อป้องกัน แก้ไขปัญหาและลดผลกระทบจากภัย คุกคามทั้งปัญหาข้ามชาติ ปัญหาท้าทายด้านความมั่นคงระหว่างประเทศและสาธารณสุขภัยขนาดใหญ่
- ๓.๓.๒ เสริมสร้างความไว้วางใจกับประเทศเพื่อนบ้าน และส่งเสริมความร่วมมือ ในการบริหารจัดการความมั่นคงตามแนวชายแดน เพื่อร่วมแก้ไขปัญหามีอยู่และส่งเสริมให้ชายแดนไทยกับประเทศเพื่อนบ้านเป็นชายแดนแห่งความร่วมมือ โดยพัฒนาความเป็นหุ้นส่วนยุทธศาสตร์ด้านความมั่นคงพื้นที่ชายแดน ป้องกันการลักลอบเข้า เมือง การตรวจคนเข้าเมือง การพัฒนาเศรษฐกิจตามแนวชายแดนและการสร้างความสัมพันธ์ระดับประชาชน
- ๓.๓.๓ พัฒนาระบบการเก็บรักษาข้อมูลส่วนบุคคลด้านไซเบอร์ให้มีความมั่นคงปลอดภัยและกำกับดูแลระบบการส่งข้อมูลส่วนบุคคลข้ามแดนไปต่างประเทศให้เป็นไปตามมาตรฐานสากล
- ๓.๓.๔ สร้างความร่วมมือกับภาคีเครือข่ายภายในประเทศ ภูมิภาค และนานาชาติในการวางระบบเฝ้าระวัง ป้องกัน ควบคุมโรคและภัยสุขภาพที่ได้มาตรฐาน สากล มีความพร้อมในการติดตาม วิเคราะห์และประเมินแนวโน้มสถานการณ์เพื่อเตรียมการรับมือ การจัดระบบบริหารจัดการป้องกันไม่ให้โรคและภัยสุขภาพมีการแพร่ระบาด ตลอดจนการฟื้นฟูเยียวยาภายหลังเหตุการณ์กลับสู่ภาวะปกติ
- ๓.๔ การรักษาความมั่นคงและผลประโยชน์ของชาติทางทะเลเพื่อคงไว้ซึ่งอำนาจอธิปไตยและสิทธิอธิปไตยในเขตทางทะเล
- ๓.๔.๑ เสริมสร้างความร่วมมือในการรักษาความมั่นคงทางทะเลทั้งภายในประเทศและต่างประเทศ เพื่อแก้ไขปัญหาพื้นที่อ้างสิทธิทับซ้อนทางทะเล รวมทั้งพัฒนาความ

ร่วมมือในการแสวงหาและใช้ประโยชน์จากทรัพยากรทางทะเลอย่างยั่งยืน พัฒนาระบบและกลไกการให้ความช่วยเหลือและบรรเทาสาธารณภัยในทะเลให้มีประสิทธิภาพตลอดจนรักษาเส้นทางคมนาคมทางทะเลให้มีความปลอดภัยและเอื้อต่อการใช้ประโยชน์ร่วมกัน

๓.๔.๒ แก้ไขปัญหาการแย่งชิงทรัพยากรโดยรักษาความมั่นคงของฐานทรัพยากรธรรมชาติและสิ่งแวดล้อมทางทะเล ค้ำครอง ปกป้อง และรักษาผลประโยชน์ของชาติทางทะเลจากการกระทำผิดกฎหมายในทะเลและวิกฤติทางทะเล พัฒนากลไกในทางปฏิบัติในการรักษาผลประโยชน์ของชาติทางทะเล และปรับปรุงกฎหมายและกฎระเบียบต่างๆ ให้มีความทันสมัยและเป็นสากล ให้เกิดเอกภาพและระบบการบริหารจัดการที่ดีในการดำเนินงานด้านการรักษาความมั่นคง และผลประโยชน์ของชาติทางทะเลในภาพรวมของประเทศ รวมทั้งบูรณาการการใช้ทรัพยากรและการขับเคลื่อนนโยบายไปสู่การปฏิบัติให้ได้อย่างเป็นรูปธรรม

๓.๔.๓ พัฒนาศักยภาพการรับรู้และความเข้าใจเกี่ยวกับคุณค่าของทะเล การใช้ประโยชน์จากทะเลอย่างมีจิตสำนึกรับผิดชอบต่อสังคมและมีความรู้ที่ถูกต้องเกี่ยวกับกฎหมายที่เกี่ยวข้องกับการดำเนินกิจกรรมทางทะเลรวมทั้งส่งเสริมการพัฒนาคณะความรู้ทางทะเลและการสร้างนวัตกรรมที่เป็นประโยชน์ต่อการพัฒนาในอนาคต

๓.๕ การบริหารจัดการความมั่นคงเพื่อการพัฒนา เพื่อให้เกิดความสอดคล้องกันระหว่างแผนงานที่เกี่ยวข้องกับความมั่นคงกับแผนงานการพัฒนาอื่นๆ ภายใต้การมีส่วนร่วมของภาคประชาชน

๓.๕.๑ ปรับปรุงระบบติดตาม เฝ้าระวัง ศึกษา วิเคราะห์และประเมินสถานการณ์ด้านความมั่นคง การเปลี่ยนแปลงของสถานการณ์ สภาวะแวดล้อมด้านความมั่นคง พิสูจน์ทราบและคาดการณ์ภัยคุกคามเพื่อเสนอแนะแผนป้องกันความเสียหายและการเตือนภัยที่อาจเกิดขึ้น เพื่อเพิ่มประสิทธิภาพการดำเนินงาน และลดผลกระทบต่อการพัฒนาประเทศ โดยเฉพาะในกรณีที่จะก่อภัยคุกคามต่อความมั่นคงของประเทศ โดยใช้กลไกระดับชาติเพื่อเชื่อมโยงกลไกอื่นๆในการร่วมกันพิจารณาเมื่อมีสถานการณ์ที่คาดว่าจะส่งผลกระทบต่อความมั่นคงให้สามารถกำหนดแนวทางแก้ไขได้อย่างมีประสิทธิภาพ

๓.๕.๒ พัฒนากลไกด้านความมั่นคงและระบบการขับเคลื่อนแผนงานต่างๆ ให้พร้อมรับสถานการณ์ทั้งระดับชาติและระดับพื้นที่ โดยสร้างเครือข่ายการสนับสนุน ทั้งด้าน นโยบาย องค์ความรู้ และการสร้างกลไกขับเคลื่อนแผนงานด้านเศรษฐกิจ สังคม ทรัพยากรธรรมชาติและสิ่งแวดล้อม และความมั่นคง โดยให้ความเชื่อมโยงและตอบสนองต่อนโยบายรัฐบาล พร้อมทั้งสนับสนุนการขับเคลื่อนแผนงานและการจัดสรรงบประมาณด้านความมั่นคงแบบบูรณาการให้มีความชัดเจน ควบคู่ไปกับการสนับสนุนการมีส่วนร่วมของภาคประชาชน(ประชารัฐ) ในการกำหนดและขับเคลื่อนแผนงานด้านความมั่นคง

๖) ยุทธศาสตร์ที่ ๖ การบริหารจัดการในภาครัฐ การป้องกันการทุจริตประพฤติมิชอบและธรรมาภิบาลในสังคมไทย

๑. วัตถุประสงค์

๑.๑ เพื่อให้ภาครัฐ มีขนาดเล็ก มีการบริหารจัดการที่ดี และได้มาตรฐานสากล

๑.๒ เพื่อให้องค์กรปกครองส่วนท้องถิ่นมีการบริหารจัดการและให้บริการแก่ประชาชนในท้องถิ่นได้อย่างมีประสิทธิภาพ ประสิทธิภาพ และโปร่งใสตรวจสอบได้

๑.๓ เพื่อลดปัญหาการทุจริตและประพฤติมิชอบของประเทศ

๑.๔ เพื่อพัฒนาระบบและกระบวนการทางกฎหมายให้สามารถอำนวยความสะดวกด้วยความรวดเร็วและเป็นธรรมแก่ประชาชน

๒. เป้าหมายและตัวชี้วัด

๒.๑ เป้าหมายการพัฒนา

๒.๑.๑ ลดสัดส่วนค่าใช้จ่ายด้านบุคลากร และเพิ่มประสิทธิภาพการบริหารจัดการและการให้บริการของภาครัฐ และประสิทธิภาพการประกอบธุรกิจของประเทศ

๒.๑.๒ เพิ่มประสิทธิภาพการบริหารจัดการที่ดีขององค์กรปกครองส่วนท้องถิ่น

๒.๑.๓ เพิ่มคะแนนดัชนีการรับรู้การทุจริตให้สูงขึ้น

๒.๑.๔ ลดจำนวนการดำเนินคดีกับผู้มิได้กระทำความผิด

๒.๒ ตัวชี้วัด

๒.๒.๑ อันดับประสิทธิภาพภาครัฐ จัดทำโดยสถาบันการจัดการนานาชาติ อยู่ในอันดับสองของอาเซียน เมื่อสิ้นสุดแผนพัฒนาฯ ฉบับที่ ๑๒

๒.๒.๒ อันดับความยากง่ายในการประกอบธุรกิจ จัดทำโดยธนาคารโลก อยู่ในอันดับสองของอาเซียน เมื่อสิ้นสุดแผนพัฒนาฯ ฉบับที่ ๑๒

๒.๒.๓ สัดส่วนค่าใช้จ่ายด้านบุคลากรของรัฐต่องบประมาณรายจ่ายประจำปีลดลง

๒.๒.๔ สัดส่วนองค์กรปกครองส่วนท้องถิ่นในแต่ละประเภทที่ได้รับรางวัลการบริหารจัดการที่ดีต่อองค์กรปกครองส่วนท้องถิ่นทั้งหมดเพิ่มขึ้น

๒.๒.๕ ข้อร้องเรียนและคดีเกี่ยวกับการดำเนินงานองค์กรปกครองส่วนท้องถิ่นลดลง

๒.๒.๖ ระดับคะแนนของดัชนีการรับรู้การทุจริตสูงกว่าร้อยละ ๕๐ เมื่อสิ้นสุดแผนพัฒนาฯ ฉบับที่ ๑๒

๒.๒.๗ จำนวนคดีที่รัฐดำเนินคดีกับผู้มิได้กระทำความผิดซึ่งต้องชดเชยความเสียหายลดลง

๓. แนวทางการพัฒนา

๓.๑ ปรับปรุงโครงสร้างหน่วยงาน บทบาท ภารกิจ และคุณภาพบุคลากรภาครัฐ ให้มีความโปร่งใส ทันสมัย คล่องตัว มีขนาดที่เหมาะสม เกิดความคุ้มค่า

๓.๑.๑ กำหนดภารกิจ ขอบเขตอำนาจหน้าที่ของราชการบริหารส่วนกลาง ส่วนภูมิภาคและท้องถิ่นให้ชัดเจนและไม่ซ้ำซ้อน

๓.๑.๒ ปรับปรุงกลไกการปฏิบัติงานของภาครัฐให้มีลักษณะบูรณาการสามารถส่งเสริมกระบวนการผลิตและการให้บริการของภาคเอกชนได้อย่างมีประสิทธิภาพ

๓.๑.๓ กำหนดหลักการและแนวทางในการยุบเลิกภารกิจหรือปรับลดหน่วยงานบริหารราชการส่วนกลางที่ตั้งอยู่ในภูมิภาค

๓.๑.๔ พัฒนาบุคลากรและปฏิรูประบบบริหารจัดการกำลังคนภาครัฐให้มีประสิทธิภาพ

๓.๑.๕ จัดทำยุทธศาสตร์การพัฒนารัฐวิสาหกิจในระยะยาวให้มีความชัดเจนและสามารถปฏิบัติได้

๓.๒ ปรับปรุงกระบวนการงบประมาณและสร้างกลไกในการติดตามตรวจสอบการเงินการคลังภาครัฐ

๓.๒.๑ แก้ไขพระราชบัญญัติวิธีการงบประมาณ พ.ศ. ๒๕๐๒ ให้ส่งเสริมการจัดสรรงบประมาณแบบบูรณาการและงบประมาณเชิงพื้นที่

๓.๒.๒ ปรับปรุงกระบวนการจัดทำแผนพัฒนาระดับพื้นที่ให้เชื่อมโยงตั้งแต่ระดับชุมชนถึงระดับจังหวัด

- ๓.๒.๓ กำหนดโครงสร้างและลำดับความสำคัญของแผนงานในงบประมาณรายจ่ายประจำปี ให้สอดคล้องกับยุทธศาสตร์ชาติระยะ ๒๐ ปี (พ.ศ.๒๕๖๐ - ๒๕๗๙) แผนพัฒนาเศรษฐกิจและสังคมแห่งชาติฉบับที่ ๑๒ (พ.ศ.๒๕๖๐ - ๒๕๖๔) นโยบายความมั่นคงแห่งชาติ (พ.ศ.๒๕๕๘ - ๒๕๖๔) และนโยบายรัฐบาล
- ๓.๒.๔ ปรับปรุงระบบติดตามประเมินผลให้สามารถวัดผลสัมฤทธิ์การพัฒนาทั้งประสิทธิภาพ ประสิทธิผล และผลกระทบของการดำเนินงาน
- ๓.๓ เพิ่มประสิทธิภาพและยกระดับการให้บริการสาธารณะให้ได้มาตรฐานสากล
- ๓.๓.๑ ปรับรูปแบบและวิธีการดำเนินการของภาครัฐให้มีความร่วมมือกันระหว่างรัฐ เอกชน ประชาชน และประชาสังคม ในลักษณะแบบประชารัฐ
- ๓.๓.๒ ส่งเสริมให้มีการแข่งขันในผลงานการจัดบริการสาธารณะของรัฐ
- ๓.๓.๓ จัดให้มีกระบวนการและช่องทางการสื่อสารกับประชาชนในรูปแบบที่หลากหลาย
- ๓.๓.๔ ปรับปรุงระบบการบริหารจัดการภายในองค์กร โดยการวางระบบสารสนเทศการ จัดการแบบออนไลน์ในการประเมินความก้าวหน้า
- ๓.๓.๕ ปรับรูปแบบการให้บริการของรัฐจากรูปแบบเดิมไปสู่การให้บริการประชาชนผ่าน ระบบดิจิทัลอย่างเป็นระบบ
- ๓.๓.๖ สร้างระบบโครงสร้างพื้นฐานกลางของศูนย์ข้อมูลภาครัฐผ่านระบบเครือข่าย สารสนเทศภาครัฐ (Government Information Network : GIN)
- ๓.๓.๗ ส่งเสริมการเปิดเผยข้อมูลที่เป็นประโยชน์ที่ภาครัฐจัดเก็บในรูปแบบดิจิทัลที่ ประชาชนและภาคธุรกิจสามารถเข้าถึง นำไปใช้ประโยชน์และต่อยอดได้
- ๓.๔ เพิ่มประสิทธิภาพการบริหารจัดการให้แก่องค์กรปกครองส่วนท้องถิ่น
- ๓.๔.๑ ทบทวนการกระจายอำนาจและการถ่ายโอนภารกิจให้แก่ท้องถิ่นให้ชัดเจนตาม ศักยภาพและความพร้อมของท้องถิ่น
- ๓.๔.๒ สนับสนุนองค์กรปกครองส่วนท้องถิ่นให้พัฒนารูปแบบการจัดการบริการสาธารณะ ให้หลากหลายให้สอดคล้องกับความต้องการของท้องถิ่น
- ๓.๔.๓ กำหนดกระบวนการสรรหาหรือแต่งตั้งผู้ดำรงตำแหน่งในราชการส่วนท้องถิ่นให้ เป็นมาตรฐาน
- ๓.๔.๔ เพิ่มความคล่องตัวให้องค์กรปกครองส่วนท้องถิ่น
- ๓.๔.๕ ปรับปรุงระบบบริหารจัดการรายได้และเงินอุดหนุนของท้องถิ่น
- ๓.๔.๖ สร้างความโปร่งใสในการจัดทำและบริหารงบประมาณของท้องถิ่น
- ๓.๕ ป้องกันและปราบปรามการทุจริตและประพฤติมิชอบ
- ๓.๕.๑ ปลุกสงให้คนไทยไม่โกง
- ๓.๕.๒ ป้องกันการทุจริต
- ๓.๕.๓ ปราบปรามการทุจริต
- ๓.๖ ปฏิรูปกฎหมายและกระบวนการยุติธรรมให้มีความทันสมัย เป็นธรรม และสอดคล้อง กับข้อบังคับสากลหรือข้อตกลงระหว่างประเทศ
- ๓.๖.๑ ปฏิรูปกฎหมายให้ทันสมัย
- ๓.๖.๒ ปฏิรูปกระบวนการยุติธรรมให้มีประสิทธิภาพ

๗) ยุทธศาสตร์ที่ ๗ การพัฒนาโครงสร้างพื้นฐานและระบบโลจิสติกส์

๑. วัตถุประสงค์

๑.๑ เพื่อพัฒนาโครงสร้างพื้นฐาน สิ่งอำนวยความสะดวกด้านคมนาคมขนส่งและการค้า จัดตั้ง/ปรับปรุงองค์รกำกับดูแลการประกอบกิจการขนส่งเพื่อเพิ่มขีดความสามารถในการแข่งขันและยกระดับคุณภาพชีวิตให้แก่ประชาชน

๑.๒ เพื่อสร้างความมั่นคงทางพลังงาน เพิ่มประสิทธิภาพการใช้พลังงาน และส่งเสริมการใช้พลังงานทดแทนและพลังงานสะอาด ตลอดจนขยายโอกาสทางธุรกิจในภูมิภาค อาเซียน

๑.๓ เพื่อเพิ่มประสิทธิภาพและขยายการบริการโครงสร้างพื้นฐานดิจิทัลให้ทั่วถึงในราคาที่เหมาะสมเป็นธรรม ส่งเสริมธุรกิจดิจิทัลใหม่ และนวัตกรรม พัฒนาระบบความปลอดภัยทางไซเบอร์และคุ้มครองสิทธิส่วนบุคคลแก่ผู้ใช้บริการ

๑.๔ เพื่อพัฒนาประสิทธิภาพและขยายการให้บริการโครงสร้างพื้นฐานด้านน้ำประปาเชิงปริมาณและคุณภาพให้ครอบคลุมทั่วประเทศ ลดอัตราการสูญเสียน้ำในระบบประปา และสร้างกลไกการบริหารจัดการการประกอบกิจการน้ำประปา

๑.๕ เพื่อพัฒนาอุตสาหกรรมต่อเนื่องที่เกิดจากลงทุนด้านโครงสร้างพื้นฐาน เพื่อลดการนำเข้าจากต่างประเทศ และสร้างโอกาสทางเศรษฐกิจให้กับประเทศ

๒. เป้าหมายและตัวชี้วัด

๒.๑ เป้าหมายการพัฒนา

๒.๑.๑ การพัฒนาโครงสร้างพื้นฐานและระบบโลจิสติกส์ในภาพรวม : เพื่อลดความเข้มการใช้พลังงาน (Energy Intensity: EI) และลดต้นทุนโลจิสติกส์ของประเทศ

๒.๑.๒ การพัฒนาโครงสร้างพื้นฐานด้านระบบคมนาคมขนส่ง : เพิ่มปริมาณการขนส่งสินค้าทางราง และทางน้ำและเพิ่มปริมาณการเดินทางด้วยระบบขนส่งสาธารณะในเขตเมืองรวมทั้งขยายขีดความสามารถในการรองรับปริมาณผู้โดยสารของท่าอากาศยานในกรุงเทพมหานคร และ ท่าอากาศยานในภูมิภาคให้เพียงพอกับความต้องการ

๒.๑.๓ การพัฒนาระบบโลจิสติกส์ : เพิ่มความสามารถในการแข่งขันโลจิสติกส์และประสิทธิภาพการอำนวยความสะดวกทางการค้า ระบบ NSW ด้วยระบบอิเล็กทรอนิกส์แบบไร้กระดาษอย่างสมบูรณ์ บุคลากรโลจิสติกส์ได้รับการพัฒนาให้มีผลิตภาพสูงขึ้น การขนส่งสินค้าผ่านเข้า - ออก ด้านการค้าชายแดนสำคัญที่เชื่อมต่อกับโครงข่ายทางหลักมีประสิทธิภาพมากขึ้น

๒.๑.๔ การพัฒนาด้านพลังงาน เพิ่มสัดส่วนการใช้พลังงานทดแทนต่อปริมาณการใช้พลังงานขั้นสุดท้ายและลดการพึ่งพาก๊าซธรรมชาติในการผลิตไฟฟ้า

๒.๑.๕ การพัฒนาเศรษฐกิจดิจิทัล ขยายโครงข่ายอินเทอร์เน็ตความเร็วสูงให้ครอบคลุมทั่วประเทศและสร้างผู้ประกอบการธุรกิจดิจิทัลรายใหม่เพิ่มขึ้นพัฒนาระบบความปลอดภัยทางไซเบอร์ให้มีประสิทธิภาพมาตรฐานสากลรับมือภัยคุกคามทางออนไลน์

๒.๑.๖ การพัฒนาด้านสาธารณูปการ (‘น้ำประปา) เพื่อขยายกำลังการผลิตน้ำประปาและกระจายโครงข่ายการให้บริการน้ำประปาให้ครอบคลุมพื้นที่ทั่วประเทศ และบริหารจัดการลดน้ำสูญเสียนในระบบส่งน้ำและระบบจำหน่ายน้ำ

๒.๒ ตัวชี้วัด

๒.๒.๑ สัดส่วนการใช้พลังงานขั้นสุดท้ายต่อ GDP ลดลงจาก ๘.๒๒ เป็น ๗.๗๐ พันตันเทียบเท่าน้ำมันดิบ/พันล้านบาท

- ๒.๒.๒ สัดส่วนต้นทุนโลจิสติกส์ลดลงจากร้อยละ ๑๔ เป็นร้อยละ ๑๒ ของ GDP ต้นทุนค่าขนส่งสินค้าต่ำกว่าร้อยละ ๗ ของ GDP
- ๒.๒.๓ สัดส่วนปริมาณขนส่งสินค้าทางรางต่อปริมาณการขนส่งสินค้าทั้งหมดภายในประเทศเพิ่มจากร้อยละ ๑.๔ เป็นร้อยละ ๔ และสัดส่วนปริมาณขนส่งสินค้าทางน้ำต่อปริมาณการขนส่งสินค้าทั้งหมดภายในประเทศเพิ่มขึ้นจากร้อยละ ๑๒ เป็นร้อยละ ๒.๒.๔ สัดส่วนของผู้ใช้ระบบรถไฟฟ้าต่อปริมาณการเดินทางในเขตกรุงเทพฯ และปริมณฑลจากร้อยละ ๕ เป็นร้อยละ ๑๕
- ๒.๒.๕ ความสามารถรองรับปริมาณผู้โดยสารของท่าอากาศยานในกรุงเทพฯ และภูมิภาคเพิ่มขึ้นเป็น ๑๒๐ และ ๕๕ ล้านคนต่อปี
- ๒.๒.๖ อันดับดัชนีความสามารถในการแข่งขันด้านโลจิสติกส์และประสิทธิภาพการอำนวยความสะดวกทางการค้าดีขึ้น
- ๒.๒.๗ จำนวนธุรกรรมการให้บริการนำเข้าสู่ส่งออกด้วยระบบอิเล็กทรอนิกส์เป็นร้อยละ ๑๐๐
- ๒.๒.๘ ปริมาณสินค้าที่ผ่านเข้า - ออกด่านชายแดนที่สำคัญเพิ่มขึ้นเฉลี่ยไม่น้อยกว่าร้อยละ ๕ ต่อปี
- ๒.๒.๙ สัดส่วนการใช้พลังงานทดแทนต่อปริมาณการใช้พลังงานขั้นสุดท้ายเพิ่มขึ้นจากร้อยละ ๑๒.๙๔ เป็นร้อยละ ๑๗.๓๔
- ๒.๒.๑๐ สัดส่วนการใช้ก๊าซธรรมชาติในการผลิตไฟฟ้าลดลงจากร้อยละ ๖๕ เป็นร้อยละ ๔๗
- ๒.๒.๑๑ อันดับความพร้อมใช้ของเทคโนโลยีสารสนเทศและการสื่อสาร (NRI) ดีขึ้น
- ๒.๒.๑๒ จำนวนหมู่บ้านที่มีอินเทอร์เน็ตความเร็วสูงเข้าถึงเพิ่มขึ้นจากร้อยละ ๓๐ เป็นมากกว่าร้อยละ ๘๕
- ๒.๒.๑๓ จำนวนผู้ประกอบการธุรกิจดิจิทัลเพิ่มขึ้นไม่น้อยกว่า ๑,๐๐๐ ราย

๓. แนวทางการพัฒนา

๓.๑ การพัฒนาโครงสร้างพื้นฐานด้านคมนาคมขนส่ง

- ๓.๑.๑ พัฒนาและปรับปรุงโครงข่ายรถไฟขนาด ๑ ม. เป็นโครงข่ายหลักประเทศพัฒนาโครงข่ายรถไฟความเร็วสูงขนาดทางมาตรฐาน (Standard Gauge) อย่างน้อย ๑ เส้นทางพัฒนาพื้นที่เมืองตามแนวเส้นทางศึกษาแผนที่นำทาง (Road Map) ปรับเปลี่ยนไปใช้รถจักรไฟฟ้าแทนรถจักรดีเซล จัดทำมาตรฐานระบบรถไฟและ ระบบรถไฟฟ้าพัฒนาสิ่งอำนวยความสะดวกและศูนย์บริการโลจิสติกส์
- ๓.๑.๒ พัฒนาระบบขนส่งสาธารณะในเขตเมืองที่เหมาะสมกับขนาดเศรษฐกิจและสังคมเร่งพัฒนาปรับปรุงคุณภาพการให้บริการและปรับเส้นทางการเดินรถโดยสารสาธารณะพัฒนาสิ่งอำนวยความสะดวกภายในสถานีให้เชื่อมโยงกับการพัฒนาพื้นที่ พัฒนาโครงสร้างพื้นฐานและสิ่งอำนวยความสะดวก เพื่อสนับสนุนการเดินทางที่ไม่ใช้เครื่องยนต์ในเขตเมือง (Non-Motorized Transport: NMT)
- ๓.๑.๓ พัฒนาโครงข่ายทางถนน โดยรักษา/ยกระดับคุณภาพโครงข่ายถนนในปัจจุบันและขยายขีดความสามารถในการรองรับปริมาณจราจรตามความเหมาะสมในพื้นที่พัฒนาโครงข่ายทางพิเศษ/ทางหลวงพิเศษระหว่างเมืองในพื้นที่ชายแดนและประตูการค้าหลักนำเทคโนโลยีระบบการขนส่งและจราจรอัจฉริยะมาใช้ในการควบคุมและสั่งการจราจร
- ๓.๑.๔ พัฒนาระบบขนส่งทางอากาศ โดยเร่งพัฒนาท่าอากาศยานสุวรรณภูมิและดอนเมืองตามแผนแม่บทให้แล้วเสร็จภายในช่วงแผนฯ ๑๒ จัดทำแผนการใช้ประโยชน์และแผนการบำรุงรักษาท่าอากาศยานในภูมิภาคศึกษาความเป็นไปได้ในการใช้ประโยชน์

ท่าอากาศยานที่มีศักยภาพแห่งอื่น ปรับปรุงระบบการบริหารจัดการท่าอากาศยาน พัฒนาโครงสร้างและการจัดการห้วงอากาศให้มีความสามารถในการรองรับปริมาณ การจราจรทางอากาศที่เพียงพอต่อการเติบโตทั้งในปัจจุบันและอนาคต

๓.๑.๕ พัฒนาระบบขนส่งทางน้ำ โดยปรับปรุงการใช้ประโยชน์ท่าเรือภูมิภาคที่มีอยู่ใน ปัจจุบันเพื่อเพิ่มประสิทธิภาพในการใช้ประโยชน์โครงสร้างพื้นฐานให้สามารถ สนับสนุนการเดินทางและขนส่งเชื่อมโยงทางน้ำภายในประเทศกำกับดูแล การให้บริการของภาคเอกชนผู้รับสัมปทานในท่าเรือน้ำลึกแหลมฉบังให้เป็นไปตาม สัญญาสัมปทาน

๓.๒ การสนับสนุน การพัฒนาระบบขนส่ง

๓.๒.๑ สนับสนุนการพัฒนาอุตสาหกรรมต่อเนื่องที่เกิดจากลงทุนด้านโครงสร้างพื้นฐาน ส่งเสริมอุตสาหกรรมทางรางโดยปรับปรุงกระบวนการจัดซื้อจัดจ้างระบบรถไฟ ไฟฟ้า และเครื่องกล รถไฟฟ้า และรณรงค์ส่งเสริมให้เกิดการพัฒนาอุตสาหกรรมซ่อมบำรุง และผลิตชิ้นส่วนอากาศยาน

๓.๒.๒ พัฒนาการบริหารสาขาขนส่ง เร่งจัดตั้งกรมการขนส่งทางราง พัฒนาขีด ความสามารถองค์กรกำกับดูแลการขนส่งทางอากาศและการขนส่งทางน้ำ เร่ง พิจารณาโครงสร้างอัตราค่าโดยสารร่วม (Common Fare) ระบบขนส่งสาธารณะ เพื่อจูงใจให้ประชาชนใช้ระบบขนส่งสาธารณะเพิ่มขึ้น พิจารณากลไกการสนับสนุน ทางการเงินเพื่อชดเชยผลการดำเนินงานขาดทุนของผู้ให้บริการ (Operator) ขนส่ง สาธารณะ

๓.๓ การพัฒนาระบบโลจิสติกส์

๓.๓.๑ พัฒนาและยกระดับมาตรฐานระบบการบริหารจัดการโลจิสติกส์และโซ่อุปทานให้ได้ มาตรฐานสากลและสนับสนุนการสร้างมูลค่าเพิ่มตลอดห่วงโซ่อุปทาน

๓.๓.๒ พัฒนาและยกระดับมาตรฐานระบบการอำนวยความสะดวกทางการค้าโดยการจัดตั้ง หน่วยงานบริหารจัดการส่วนกลางของระบบ National Single Window (NSW)

๓.๓.๓ พัฒนาคูณภาพบุคลากรและวางแผนจัดการกำลังคนด้านโลจิสติกส์ให้สอดคล้องกับ ความต้องการของภาคธุรกิจ

๓.๓.๔ บริหารจัดการระบบติดตามประเมินผลการพัฒนาระบบโลจิสติกส์ของประเทศ

๓.๔ การพัฒนาด้านพลังงาน

๓.๔.๑ พัฒนามาตรการสนับสนุน ปรับโครงสร้างราคาพลังงาน และบังคับใช้กฎหมาย เพื่อให้เกิดการอนุรักษ์และเพิ่มประสิทธิภาพการใช้พลังงานในทุกภาคส่วน รวมทั้ง สนับสนุนการวิจัยพัฒนาเทคโนโลยีประหยัดพลังงานเพื่อนำไปใช้ในเชิงพาณิชย์อย่าง เป็นรูปธรรม

๓.๔.๒ สร้างความมั่นคงทางพลังงานโดยกระจายประเภทเชื้อเพลิงในการผลิตไฟฟ้าส่งเสริม การให้บริการขนส่งก๊าซธรรมชาติทางท่อแก่บุคคลที่สาม (TPA)

๓.๔.๓ เพิ่มศักยภาพการบริหารจัดการ การผลิต และการใช้พลังงานทดแทนและพลังงาน สะอาด

๓.๔.๔ ปรับปรุง/พัฒนาการกำกับดูแลการประกอบกิจการพลังงานให้เป็นไปตามกฎระเบียบ อย่างเหมาะสมรวมทั้งกำหนดโครงสร้างราคาพลังงานให้สะท้อนต้นทุนและเป็นธรรม กับทุกภาคส่วน

๓.๔.๕ ส่งเสริมไทยเป็นศูนย์กลางซื้อขายพลังงาน/เพิ่มโอกาสในการพัฒนาพลังงานในภูมิภาค อาเซียน

๓.๕ การพัฒนาเศรษฐกิจดิจิทัล

- ๓.๕.๑ พัฒนา/ปรับปรุงโครงสร้างพื้นฐานโทรคมนาคมของประเทศให้ทั่วถึงและมีประสิทธิภาพ
- ๓.๕.๒ ส่งเสริมการใช้เทคโนโลยีดิจิทัลในการสร้างมูลค่าเพิ่มทางธุรกิจ
- ๓.๕.๓ ส่งเสริมนวัตกรรม การวิจัยและพัฒนาอุตสาหกรรมดิจิทัลและเทคโนโลยีอวกาศของ ไทย
- ๓.๕.๔ สร้างความมั่นคงปลอดภัยทางไซเบอร์ โดยจัดตั้งศูนย์การเฝ้าระวังและรับมือภัยคุกคามทางไซเบอร์ (Cyber security international council)
- ๓.๕.๕ ปรับปรุงกฎ/ระเบียบเพื่อสนับสนุนการพัฒนากิจการเทคโนโลยีสารสนเทศและการสื่อสารของประเทศ

๓.๖ การพัฒนาระบบน้ำประปา

- ๓.๖.๑ พัฒนาระบบน้ำประปาให้ครอบคลุมและทั่วถึง
- ๓.๖.๒ การบริหารจัดการการใช้น้ำอย่างมีประสิทธิภาพและการสร้างนวัตกรรม
- ๓.๖.๓ ลดอัตราน้ำสูญเสียในเชิงรุกควบคู่กับการบำรุงรักษาเชิงป้องกันของระบบประปาทั่วประเทศ
- ๓.๖.๔ ปรับปรุงโครงสร้างการบริหารกิจการประปา โดยแยกบทบาทของหน่วยงานต่างๆ ที่เกี่ยวข้องให้ชัดเจนระหว่างหน่วยงานระดับนโยบาย หน่วยงานกำกับดูแลการประกอบกิจการประปาที่เป็นเอกภาพและหน่วยงานให้บริการควบคู่กับการออกกฎหมายการจัดตั้งองค์กรกำกับดูแลกิจการประปาในภาพรวมของประเทศที่มีเอกภาพให้แล้วเสร็จภายในปี ๒๕๖๒

๘) ยุทธศาสตร์ที่ ๘ การพัฒนาวิทยาศาสตร์ เทคโนโลยี วิจัย และนวัตกรรม

๑. วัตถุประสงค์

- ๑.๑ เพื่อสร้างความเข้มแข็งและยกระดับความสามารถด้านวิทยาศาสตร์และเทคโนโลยีขึ้น ก้าวหน้าให้สนับสนุนการสร้างมูลค่าของสาขาการผลิตและบริการเป้าหมาย
- ๑.๒ เพื่อสร้างโอกาสการเข้าถึงและนำเทคโนโลยีไปใช้ให้กับเกษตรกรรายย่อย วิสาหกิจ ชุมชน และวิสาหกิจขนาดกลางและขนาดย่อม
- ๑.๓ เพื่อพัฒนานวัตกรรมที่มุ่งเน้นการลดความเหลื่อมล้ำและยกระดับคุณภาพชีวิตของ ประชาชน ผู้สูงอายุ ผู้ด้อยโอกาสทางสังคม และเพิ่มคุณภาพสิ่งแวดล้อม
- ๑.๔ เพื่อบูรณาการระบบบริหารจัดการวิทยาศาสตร์ เทคโนโลยี วิจัย และนวัตกรรมให้สามารถดำเนินงานไปในทิศทางเดียวกัน

๒. เป้าหมายและตัวชี้วัด

๒.๑ เป้าหมายการพัฒนา

- ๒.๑.๑ เพิ่มความเข้มแข็งด้านวิทยาศาสตร์และเทคโนโลยีของประเทศ
- ๒.๑.๒ เพิ่มความสามารถในการประยุกต์ใช้วิทยาศาสตร์ เทคโนโลยี และนวัตกรรมเพื่อยกระดับความสามารถการแข่งขันของภาคการผลิตและบริการ และคุณภาพชีวิตของประชาชน

๒.๒ ตัวชี้วัด

- ๒.๒.๑ สัดส่วนค่าใช้จ่ายการลงทุนเพื่อการวิจัยและพัฒนาเพิ่มสู่อ้อยละ ๑.๕ ของ GDP
- ๒.๒.๒ สัดส่วนการลงทุนวิจัยและพัฒนาของภาคเอกชนต่อภาครัฐ เพิ่มขึ้นเป็น ๗๐:๓๐
- ๒.๒.๓ สัดส่วนการลงทุนวิจัยและพัฒนาในอุตสาหกรรมยุทธศาสตร์และเป้าหมายของ ประเทศ : งานวิจัยพื้นฐานเพื่อสร้าง/สะสม องค์ความรู้ : ระบบโครงสร้างพื้นฐาน บุคลากร และระบบมาตรฐานเพิ่มขึ้น ๕๕: ๒๕: ๒๐

- ๒.๒.๔ จำนวนบุคลากรด้านการวิจัยและพัฒนาเพิ่มเป็น ๒๕ คนต่อประชากร ๑๐,๐๐๐ คน
- ๒.๒.๕ อันดับความสามารถการแข่งขันโครงสร้างพื้นฐานด้านวิทยาศาสตร์ และด้านเทคโนโลยี จัดโดย IMD อยู่ในลำดับ ๑ ใน ๓๐
- ๒.๒.๖ ผลงานวิจัยและเทคโนโลยีพร้อมใช้ที่ถูกนำไปใช้ในการสร้างมูลค่าเชิงพาณิชย์ให้กับ ภาคการผลิตและบริการ และภาคธุรกิจ มีจำนวนไม่น้อยกว่าร้อยละ ๓๐ ของผลงาน ทั้งหมด
- ๒.๒.๗ มูลค่าการลดหย่อนภาษีเงินได้นิติบุคคลสำหรับค่าใช้จ่ายวิจัยและพัฒนาที่มีจำนวน เพิ่มขึ้นไม่น้อยกว่าร้อยละ ๒๐ ต่อปี
- ๒.๒.๘ นวัตกรรมทางสังคมและนวัตกรรมสำหรับผู้สูงอายุและผู้พิการที่ผลิตได้เอง ภายในประเทศมีจำนวนเพิ่มขึ้นไม่น้อยกว่า ๑ เท่าตัว

๓. แนวทางการพัฒนา

๓.๑ เร่งส่งเสริมการลงทุนวิจัยและพัฒนาและผลักดันสู่การใช้ประโยชน์ในเชิงพาณิชย์และ เชิงสังคม

- ๓.๑.๑ ลงทุนวิจัยและพัฒนาในกลุ่มเทคโนโลยีที่ประเทศไทยมีศักยภาพพัฒนาได้เอง อาทิ กลุ่ม อาหารและเกษตร การแพทย์ สิ่งแวดล้อม อุตสาหกรรมสร้างสรรค์และวัฒนธรรม เพื่อพัฒนาเป็นฐานเศรษฐกิจใหม่โดยจัดสรรงบประมาณที่เพียงพอและต่อเนื่อง สำหรับการต่อยอดงานวิจัยเชิงลึกเพื่อสร้างนวัตกรรมตลอดห่วงโซ่การวิจัยและให้ ความสำคัญกับการทำวิจัยในขั้นประยุกต์และทดลองเพิ่มขึ้น ทั้งการจัดทำผลิตภัณฑ์ ต้นแบบ การทำวิจัยตลาดการทดสอบผลิตภัณฑ์ และโรงงานนำร่อง (Pilot Plant) เพื่อให้สามารถแปลงงานวิจัยไปสู่การใช้ประโยชน์ในเชิงพาณิชย์และเชิงสังคมได้ อย่างเป็นรูปธรรมมากขึ้น
- ๓.๑.๒ ลงทุนวิจัยและพัฒนาในกลุ่มเทคโนโลยีที่นำสู่การพัฒนาแบบก้าวกระโดด ได้แก่เทคโนโลยี ทางการแพทย์ครบวงจร เทคโนโลยีชีวภาพ (ยาชีววัตถุ เภสัชพันธุศาสตร์ อาหารแปรรูป เชื้อเพลิงชีวภาพและเคมีชีวภาพ พลังงานทางเลือก) หุ่นยนต์และเครื่องมือ อุปกรณ์อัจฉริยะ ยานยนต์สมัยใหม่ (รถยนต์ไฟฟ้า รถยนต์Hybrid) ระบบเครื่องกลที่ใช้ระบบอิเล็กทรอนิกส์ ดิจิทัล เทคโนโลยีอินเทอร์เน็ตที่เชื่อมต่อและบังคับอุปกรณ์ ต่าง ๆ ปัญญาประดิษฐ์และเทคโนโลยีสมองกลสังตว์ และเทคโนโลยีระบบรางและ การบิน โดยให้ความสำคัญกับการร่วมลงทุนระหว่างรัฐและเอกชน (Public Private Partnership : ppp) หรือการเข้าครอบครอง/รับช่วงต่อในเทคโนโลยีใหม่ที่มีความ น่าจะเป็นไปได้ในตลาดโลกผ่านกลไกกองทุนเพิ่มขีดความสามารถในการแข่งขัน สำหรับกลุ่มอุตสาหกรรมเป้าหมาย กองทุนพัฒนาผู้ประกอบการเทคโนโลยีและ นวัตกรรมที่จะจัดตั้งขึ้น และ/หรือภาครัฐเป็นผู้ลงทุนหลักในเทคโนโลยีใหม่ๆ ที่จะ นำไปสู่การเปลี่ยนแปลงอย่างมีนัยสำคัญ รวมถึงการพัฒนาในลักษณะวิศวกรรม ย้อนกลับตลอดจนการกำหนดให้โครงการลงทุนขนาดกลางและขนาดใหญ่ของประเทศต้องเชื่อมโยงกับการส่งเสริมการใช้วิทยาศาสตร์ เทคโนโลยี วิจัย และ นวัตกรรมในประเทศ
- ๓.๑.๓ ลงทุนวิจัยและพัฒนาเทคโนโลยีและนวัตกรรมทางสังคมเพื่อลดความเหลื่อมล้ำและ ยกกระดับคุณภาพชีวิตของประชาชน อาทิ เทคโนโลยีการศึกษา เทคโนโลยี สารสนเทศและการสื่อสาร เทคโนโลยีเพื่อผู้พิการ เทคโนโลยีเพื่อผู้สูงอายุ เทคโนโลยี

ทางการแพทย์ (ยาและวัคซีน อุปกรณ์และเครื่องมือทางการแพทย์) โดยอาศัยกลไก การดำเนินงานอย่างเป็นเครือข่ายระหว่างสถาบันการศึกษา สถาบันการวิจัย ภาครัฐ ภาคเอกชน และภาคประชาชนหรือชุมชน

- ๓.๑.๔ เร่งรัดการถ่ายทอดผลงานวิจัยและพัฒนา และเทคโนโลยีสู่เกษตรกรรายย่อย วิสาหกิจชุมชน และวิสาหกิจขนาดกลางและขนาดย่อม ผ่านกลไกเครือข่าย สถาบันการศึกษา สถาบันวิจัย และหน่วยงานภาครัฐและเอกชน โดยมีนักถ่ายทอด เทคโนโลยีมืออาชีพเข้ามาช่วยดำเนินการ
- ๓.๑.๕ พัฒนาตลาดเทคโนโลยีและนวัตกรรมไทยโดยใช้กลไกระบบบัญชีนวัตกรรมและ สิ่งประดิษฐ์ไทยที่นำไปสู่การจัดซื้อจัดจ้างได้อย่างแท้จริงเพื่อเสริมสร้างโอกาสการ พัฒนาเทคโนโลยีของประเทศและทดแทนการนำเข้า
- ๓.๑.๖ เสริมสร้างระบบการบริหารจัดการทรัพย์สินทางปัญญาที่มีประสิทธิภาพสอดคล้อง มาตรฐานสากล สามารถนำไปสู่การสร้างคุณค่าและมูลค่าเพิ่มได้ รวมถึงมีฐานข้อมูล ทรัพย์สินทางปัญญาที่สะดวกต่อการเข้าถึงใช้งานง่าย และสืบค้นได้ทั่วโลก เพื่อ ประกอบการวิเคราะห์และติดตามเทคโนโลยี

๓.๒ พัฒนาผู้ประกอบการให้เป็นผู้ประกอบการทางเทคโนโลยี (Technopreneur)

- ๓.๒.๑ ส่งเสริมผู้ประกอบการให้มีบทบาทหลักด้านนวัตกรรมเทคโนโลยีและร่วมกำหนดทิศ ทางการพัฒนานวัตกรรมกับสถาบันการศึกษา สถาบันวิจัย ภาครัฐ และภาคสังคม หรือชุมชน โดยปรับกฎ ระเบียบ และกฎหมายที่เป็นอุปสรรค รวมทั้งมีมาตรการจูงใจ อาทิ ปรับกฎระเบียบให้สามารถสนับสนุนทุนวิจัยในภาคเอกชน การส่งเสริมให้ เอกชนรับจ้างทำวิจัยของภาครัฐได้ และการร่วมทุนในการพัฒนาเทคโนโลยีแบบก้าว กระโดดบนพื้นฐานของการมีส่วนร่วมรับความเสี่ยงและร่วมรับภาระค่าใช้จ่าย
- ๓.๒.๒ ส่งเสริมการสร้างสรรคนวัตกรรมการออกแบและการจัดการธุรกิจที่ผสมผสานการ ใช้เทคโนโลยีให้แพร่หลายในกลุ่มผู้ประกอบการธุรกิจของไทย โดยมีมาตรการจูงใจใน รูปแบบต่างๆ อาทิ กองทุน มาตรการภาษี เงินกู้ดอกเบี้ยต่ำ เพื่อให้ภาคการผลิตและ บริการมุ่งสร้างนวัตกรรมในธุรกิจและองค์กรเพื่อเพิ่มศักยภาพและความสามารถในการ แข่งขัน
- ๓.๒.๓ สนับสนุนการเข้าถึงแหล่งเงินทุนสำหรับธุรกิจเกิดใหม่และ SMEs ที่ต้องการพัฒนา หรือทำธุรกิจฐานเทคโนโลยี และเพิ่มช่องทางการเข้าถึงนักวิจัยและทรัพยากรวิจัย ของสถาบันการศึกษาหรือสถาบันวิจัย รวมทั้งการเข้าถึงบริการทางเทคโนโลยีต่าง ๆ ได้โดยง่ายและสะดวก
- ๓.๒.๔ สร้างบรรยากาศและสถานะที่เอื้ออำนวยต่อการเรียนรู้และพัฒนาความคิดสร้างสรรค์ ลงสู่พื้นที่และชุมชน ทั้งการพัฒนาแหล่งเรียนรู้ การจัดทำมีเวทีหรือช่องทางการ พัฒนาและแสดงออกของนักคิดและนักสร้างสรรค์ และเสริมสร้างต้นแบบ (Role Model) ที่เหมาะสม รวมทั้งเผยแพร่ประชาสัมพันธ์ผลงานนวัตกรรมและตัวอย่าง ความสำเร็จ ในวงกว้างอย่างต่อเนื่อง โดยจูงใจให้มีการนำไปใช้ประโยชน์อย่างเป็น รูปธรรม
- ๓.๒.๕ รมรณรงค์ปลูกฝังวัฒนธรรมการวิจัยและค่านิยมการเคารพสิทธิในทรัพย์สินทางปัญญา รวมทั้งวิธีคิดของคนในสังคมให้ใช้หลักตรรกะในการตัดสินใจ ผ่านทางสื่อและกิจกรรม ต่างๆ รวมทั้งมีกลไกส่งเสริมการดำเนินงานให้ความรู้และบริการทางวิทยาศาสตร์ และเทคโนโลยีอย่างทั่วถึงในทุกพื้นที่

๓.๓ พัฒนาสภาวะแวดล้อมของการพัฒนาวิทยาศาสตร์ เทคโนโลยี วิจัย และนวัตกรรม

๓.๓.๑ ด้านบุคลากรวิจัย

- ๑) เร่งการผลิตบุคลากรสายวิทยาศาสตร์และเทคโนโลยีที่มี คุณภาพและสอดคล้อง กับความต้องการโดยเฉพาะในสาขา STEM (วิทยาศาสตร์ (Science: S) เทคโนโลยี (Technology: T) วิศวกรรมศาสตร์ (Engineering : E) คณิตศาสตร์ (Mathematics: M)) ด้วยการสร้างสิ่งจูงใจ สร้างแรงบันดาลใจ สนับสนุน ทุนการศึกษาฯ เพื่อเพิ่มจำนวนผู้สำเร็จการศึกษาในสายวิทยาศาสตร์และ เทคโนโลยี และพัฒนาระบบการเรียนการสอนที่เชื่อมโยงระหว่างวิทยาศาสตร์ เทคโนโลยี วิศวกรรมศาสตร์ และคณิตศาสตร์ (STEM Education) ใน สถานศึกษา รวมทั้งเร่งผลิตกำลังคนและครูวิทยาศาสตร์ที่มีคุณภาพ
- ๒) เร่งสร้างนักวิจัยมืออาชีพโดยเฉพาะอย่างยิ่งในสาขาวิศวกรรมการผลิตขั้นสูง แพทย์ศาสตร์ นักวิทยาศาสตร์ข้อมูล (Data Scientist) นักออกแบบ และในสาขา ที่ขาดแคลนและสอดคล้องกับการเติบโตของอุตสาหกรรมเป้าหมายและทิศทางการพัฒนาประเทศ รวมทั้งบุคลากรที่เกี่ยวข้องกับการวิจัยและพัฒนานวัตกรรม ไม่ว่าจะเป็นนักบริหารจัดการงานวิจัยและนวัตกรรม นักถ่ายทอดเทคโนโลยี นักประเมินผล และบุคลากรด้านทรัพย์สินทางปัญญา โดยพัฒนาเส้นทาง ความก้าวหน้าในสายอาชีพที่ชัดเจน และพัฒนาตลาดรองรับงานสำหรับบุคลากร วิจัย ด้วยการกำหนดเป็นเงื่อนไขให้โครงการลงทุนขนาดกลางและขนาดใหญ่ จะต้องมีการทำวิจัยรองรับการดำเนินโครงการ
- ๓) พัฒนาศักยภาพนักวิจัยให้มีทั้งความรู้และความเข้าใจในเทคโนโลยีเข้าใจตลาด และรูปแบบการทำธุรกิจ และการบริหารจัดการทรัพย์สินทางปัญญา รวมทั้ง เข้าถึงและเข้าใจความต้องการของผู้ใช้ประโยชน์ โดยใช้หลักการตลาดนำงานวิจัย เพื่อให้สามารถประเมินความคุ้มค่าในการลงทุนวิจัย และได้งานวิจัยที่มีคุณค่าในเชิง เศรษฐกิจและสังคม
- ๔) ดึงดูดบุคลากรผู้เชี่ยวชาญ นักวิจัย และนักวิทยาศาสตร์ในต่างประเทศที่มีผลงาน เป็นที่ยอมรับในสาขาอุตสาหกรรมเป้าหมายของไทยให้มาทำงานในสถาบันวิจัย ของภาครัฐและภาคเอกชนในประเทศไทย เพื่อเสริมสร้างศักยภาพการวิจัยและ พัฒนาของประเทศและใช้สิทธิประโยชน์ทางภาษี เพื่อสนับสนุนภาคการผลิตและ ภาคบริการในการพัฒนาเทคโนโลยีใหม่ๆ

๓.๓.๒ ด้านโครงสร้างพื้นฐานทางวิทยาศาสตร์และเทคโนโลยี

- ๑) ปรับปรุงและพัฒนาระบบการวิจัยเพื่อรองรับเทคโนโลยีสำคัญๆ ให้เกิด ประสิทธิภาพ อาทิ เทคโนโลยีสารสนเทศและการสื่อสาร เทคโนโลยีกราฟิก (Grapheme) เทคโนโลยีทางการศึกษา เทคโนโลยีที่รองรับการเปลี่ยนแปลงเชิงโครงสร้างประชากรและเพิ่มคุณภาพชีวิต (เทคโนโลยีเพื่อผู้สูงอายุและผู้ พิการ) เทคโนโลยีที่ช่วยเพิ่มมูลค่าสินค้าเกษตร เทคโนโลยีการขนส่งและโลจิสติกส์ เทคโนโลยีด้านพลังงานสีเขียว เทคโนโลยีแห่งอนาคต รวมทั้งสนับสนุน การวิจัยและพัฒนาเทคโนโลยีเพื่อเตรียมความพร้อมสู่การพัฒนาอุตสาหกรรม อวกาศตลอดจนมีการพัฒนาข้อมูลดัชนีวิทยาศาสตร์ เทคโนโลยี และนวัตกรรม และฐานข้อมูลงานวิจัยที่ทันสมัยสะดวกต่อการเข้าถึงและใช้งานได้ง่าย

- ๒) ยกกระต๊บโครงสร้างพื้นฐานทางวิทยาศาสตร์และเทคโนโลยีให้ทันต่อกรเปลี่ยนแปลงเทคโนโลยีแบบก้าวกระโดด โดยสนับสนุนให้เกิดการลงทุนจัดตั้งศูนย์วิจัยพัฒนา ส่งเสริมให้มีความร่วมมือในการดำเนินการวิจัยและพัฒนา ร่วมกับหน่วยงานวิจัย/นักวิจัยทั้งในและต่างประเทศ โดยเฉพาะอย่างยิ่งศูนย์วิจัยพัฒนาที่เกี่ยวข้องกับอุตสาหกรรมเป้าหมายของประเทศ สนับสนุนการแปลงนคมอุตสาหกรรมให้เป็นอุทยานธุรกิจวิทยาศาสตร์ เร่งพัฒนาและประชาสัมพันธ์อุทยานวิทยาศาสตร์และสถาบันวิจัยให้เป็นกลไกช่วยแก้ไขปัญหาลให้ภาคการผลิตและบริการ และเชื่อมโยงการทำงานร่วมกันระหว่างภาควิชาการกับภาคเอกชนและภาคสังคม
- ๓) ส่งเสริมการพัฒนาาระบบคุณภาพและมาตรฐาน และระบบมาตรวิทยาแห่งชาติ เร่งยกระดับและส่งเสริมการจัดตั้งศูนย์วิเคราะห์ทดสอบ/สอบเทียบ/ห้องปฏิบัติการของภาคเอกชนให้ได้มาตรฐานสากล ผ่านการจูงใจในรูปแบบที่เหมาะสม
- ๔) เร่งสร้างความพร้อมในการใช้เทคโนโลยีสารสนเทศอย่างเต็มศักยภาพของภาครัฐ ทั้งการเข้าถึงและเชื่อมโยงข้อมูลระหว่างหน่วยงานต่างๆ ของภาครัฐ และการเข้าถึงข้อมูลของภาครัฐโดยสาธารณะตลอดจนการพัฒนาแพลตฟอร์มบริการ พื้นฐานและแอปพลิเคชันภาครัฐ
- ๕) สนับสนุนเครื่องมือทางการเงินใหม่ๆ และหลากหลายเพื่อเป็นกลไกระดมทุน อาทิ ระบบเงินร่วมลงทุน กองทุน การระดมทุนผ่านตลาดหลักทรัพย์
- ๖) สนับสนุนให้เกิดการร่วมทำงานและแบ่งปันทรัพยากรด้านอุปกรณ์ เครื่องมือและห้องปฏิบัติการทดลองระหว่างสถาบันวิจัย สถาบันการศึกษา ภาครัฐ และ ภาคเอกชน
- ๗) ผลักดันและเร่งรัดให้มีกฎหมายเพื่อส่งเสริมการใช้ประโยชน์ผลงานวิจัยในเชิงพาณิชย์ เพื่อให้ผู้รับทุนสนับสนุนของรัฐได้รับสิทธิความเป็นเจ้าของผลงานวิจัย และนำไปถ่ายทอดสู่ภาคการผลิตและบริการได้อย่างคล่องตัว

๓.๓.๓ ด้านการบริหารจัดการ

- ๑) ส่งเสริมการปรับโครงสร้างและบทบาทของหน่วยงานที่เกี่ยวข้องกับการพัฒนาวิทยาศาสตร์ เทคโนโลยี วิจัย และนวัตกรรมเพื่อให้เกิดความเป็นเอกภาพในการดำเนินงาน ทั้งหน่วยงานกำหนดนโยบาย หน่วยงานสนับสนุนทุนวิจัย หน่วยงานวิจัยหลัก และหน่วยงานปฏิบัติที่เกี่ยวข้อง เพื่อเพิ่มประสิทธิภาพการขับเคลื่อนงานวิทยาศาสตร์ เทคโนโลยี วิจัย และนวัตกรรมของประเทศ
- ๒) ปรับระบบการบริหารจัดการงบประมาณสู่การจัดสรรตามแผนงาน/โครงการ (Program Based Budgeting) เพื่อให้เกิดการบูรณาการแผนงาน/โครงการ และงบประมาณระหว่างหน่วยงานต่างๆ และพัฒนาไปสู่การจัดสรรตามผลงาน (Performance Based Budgeting) โดยมีกลยุทธ์ต่อยอดไปสู่เป้าหมายที่ตั้งไว้หรือกลยุทธ์การยุติที่เหมาะสม
- ๓) จัดให้มีระบบประเมินความสามารถด้านนวัตกรรมของสถาบันวิจัยทั้งด้านการสร้างความสามารถทางวิทยาศาสตร์ เทคโนโลยี วิจัย และนวัตกรรม ด้านการบริหารจัดการ และด้านอื่น ๆ รวมถึงการติดตามและประเมินผลโครงการวิจัยสำคัญของประเทศ โดยมีการรายงานผลต่อสาธารณะอย่างต่อเนื่อง

- ๔) สนับสนุนการจัดทำ Technology Roadmap และแผนปฏิบัติการวิจัย และนวัตกรรมรายสาขา เพื่อจัดลำดับกิจกรรมวิจัยและพัฒนาสำหรับอุตสาหกรรมและเทคโนโลยีเป้าหมายที่ต้องพัฒนารายสาขา อาทิ สาขาการเกษตร สาขาอุตสาหกรรม สาขาการท่องเที่ยว สาขากีฬา
- ๕) สนับสนุนให้มีการทำวิจัยที่สอดคล้องกับศักยภาพและความต้องการของพื้นที่เพื่อสนับสนุนการจัดทำแผนพัฒนาจังหวัดและกลุ่มจังหวัด ซึ่งจะช่วยเสริมสร้างศักยภาพการวิจัยและพัฒนาของท้องถิ่น และนำงานวิจัยไปช่วยสร้างมูลค่าเพิ่มและแก้ปัญหาต่างๆ โดยใช้ประโยชน์จากสถาบันการศึกษาในพื้นที่ภาคชุมชนและ สังคม
- ๖) ส่งเสริมให้เกิดการแลกเปลี่ยนและพัฒนาความรู้ด้านวิทยาศาสตร์ เทคโนโลยี วิจัย และนวัตกรรมเชิงลึก ผ่านทางกลไกที่มีอยู่ อาทิ สมัชชาวิทยาศาสตร์ เทคโนโลยี วิจัย และนวัตกรรม เพื่อให้เป็นที่รวมของผู้เชี่ยวชาญด้านวิทยาศาสตร์ วิศวกรรมศาสตร์ และศาสตร์อื่นๆ ในการให้คำปรึกษาและข้อเสนอแนะการพัฒนา ด้านวิทยาศาสตร์ เทคโนโลยี วิจัย และนวัตกรรมของประเทศ และส่งเสริมการทูตวิทยาศาสตร์เพื่อให้เกิดการแลกเปลี่ยนองค์ความรู้ทางวิทยาศาสตร์ เทคโนโลยี วิจัย และนวัตกรรมทั้งในเชิงนโยบาย และการนำไปประยุกต์ใช้ ร่วมกับประเทศต่างๆ
- ๙) ยุทธศาสตร์ที่ ๙ การพัฒนาภาค เมือง และพื้นที่เศรษฐกิจ

๑. วัตถุประสงค์

- ๑.๑ เพื่อกระจายความเจริญและโอกาสทางเศรษฐกิจไปสู่ภูมิภาคอย่างทั่วถึงมากขึ้น
- ๑.๒ เพื่อพัฒนาเมืองศูนย์กลางของจังหวัดให้เป็นเมืองนำอยู่สำหรับคนทุกกลุ่ม
- ๑.๓ เพื่อพัฒนาและฟื้นฟูพื้นที่ฐานเศรษฐกิจหลักให้ขยายตัวอย่างเป็นมิตรต่อสิ่งแวดล้อม และเพิ่มคุณภาพชีวิตของคนในชุมชน
- ๑.๔ เพื่อพัฒนาพื้นที่เศรษฐกิจใหม่ให้สนับสนุนการเพิ่มขีดความสามารถในการแข่งขันและการพัฒนาในพื้นที่อย่างยั่งยืน

๒. เป้าหมายและตัวชี้วัด

๒.๑ เป้าหมายการพัฒนา

- ๒.๑.๑ ลดช่องว่างรายได้ระหว่างภาคและมีการกระจายรายได้ที่เป็นธรรมมากขึ้น
- ๒.๑.๒ เพิ่มจำนวนเมืองศูนย์กลางของจังหวัดเป็นเมืองนำอยู่สำหรับคนทุกกลุ่มในสังคม
- ๒.๑.๓ พื้นที่ฐานเศรษฐกิจหลักมีระบบการผลิตที่มีประสิทธิภาพสูงและเป็นมิตรต่อ สิ่งแวดล้อม
- ๒.๑.๔ เพิ่มมูลค่าการลงทุนในพื้นที่เศรษฐกิจใหม่บริเวณชายแดน

๒.๒ ตัวชี้วัด

- ๒.๒.๑ ผลิตภัณฑ์ภาคต่อหัวระหว่างภาคลดลง
- ๒.๒.๒ สัมประสิทธิ์การกระจายรายได้ระดับภาคลดลง
- ๒.๒.๓ เมืองศูนย์กลางของจังหวัดที่ได้รับการพัฒนาเป็นเมืองนำอยู่เพิ่มขึ้น
- ๒.๒.๔ ค่าเฉลี่ยสารอินทรีย์ระเหยง่ายในพื้นที่อุตสาหกรรมหลักบริเวณ มาบตาพุดไม่เกินเกณฑ์มาตรฐาน
- ๒.๒.๕ ข้อร้องเรียนของประชาชนเกี่ยวกับผลกระทบจากการประกอบการในพื้นที่ลดลง
- ๒.๒.๖ มูลค่าการลงทุนในพื้นที่เศรษฐกิจพิเศษชายแดนเพิ่มขึ้นร้อยละ ๒๐
- ๒.๒.๗ สถานประกอบการที่จดทะเบียนในพื้นที่เศรษฐกิจใหม่เพิ่มขึ้น

๓. แนวทางการพัฒนา

๓.๑ การพัฒนาภาคเพื่อสร้างโอกาสทางเศรษฐกิจให้กระจายตัวอย่างทั่วถึง

๓.๑.๑ ภาคเหนือ ะ พัฒนาให้เป็นฐานเศรษฐกิจสร้างสรรค์มูลค่าสูง

- ๑) พัฒนาการท่องเที่ยวให้มีคุณภาพและความยั่งยืน มีธุรกิจบริการต่อเนื่องกับการท่องเที่ยวบริการสุขภาพและการศึกษาที่ได้มาตรฐาน รวมทั้งผลิตภัณฑ์สร้างสรรค์ที่สร้างมูลค่าเพิ่มสูง
- ๒) พัฒนาประสิทธิภาพการผลิตทางการเกษตร และสร้างมูลค่าเพิ่มภายใต้แนวคิดเกษตรปลอดภัยและเกษตรอินทรีย์ควบคู่กับการพัฒนาอุตสาหกรรมเกษตรแปรรูปให้มีความหลากหลายสอดคล้องกับความต้องการของตลาด
- ๓) พัฒนาทรัพยากรธรรมชาติและสิ่งแวดล้อมให้คืนความอุดมสมบูรณ์สร้างความสมดุลแก่ระบบนิเวศ เพื่อรองรับการเปลี่ยนแปลงสภาพภูมิอากาศ
 - ๔) พัฒนาระบบการดูแลผู้สูงอายุรองรับการเปลี่ยนแปลงเข้าสู่สังคมผู้สูงอายุของภาคเหนือที่เร็วกว่าระดับประเทศ ๑๐ ปี

๓.๑.๒ ภาคตะวันออกเฉียงเหนือ : พัฒนาให้หลุดพ้นจากความยากจนสู่เป้าหมายการ พึ่งตนเอง

- ๑) เพิ่มศักยภาพการผลิตสินค้าเกษตรไปสู่มาตรฐานเกษตรอินทรีย์และอาหารปลอดภัย
- ๒) พัฒนาอุตสาหกรรมเกษตรแปรรูปไปสู่ผลิตภัณฑ์ที่มีมูลค่าเพิ่มสูง
- ๓) ยกกระดับการท่องเที่ยวเชิงประเพณีวัฒนธรรม อารยธรรมขอมยุคก่อนประวัติศาสตร์ ธรรมชาติและกีฬาสู่นานาชาติ
- ๔) เพิ่มประสิทธิภาพการบริหารจัดการน้ำเพื่อการพัฒนาที่ยั่งยืน
- ๕) พัฒนาทรัพยากรป่าไม้ให้คงความอุดมสมบูรณ์และรักษาความหลากหลายทางชีวภาพในพื้นที่ต้นน้ำของจังหวัดเลย อุดรธานี สกลนคร ชัยภูมิ นครราชสีมา

๓.๑.๓ ภาคกลาง : พัฒนาเป็นฐานเศรษฐกิจชั้นนำ

- ๑) เพิ่มขีดความสามารถในการแข่งขันของฐานอุตสาหกรรมเดิมและส่งเสริมการพัฒนาอุตสาหกรรมแห่งอนาคตให้เป็นฐานรายได้ใหม่
- ๒) พัฒนาคุณภาพและมาตรฐานการผลิตอาหารและสินค้าเกษตรให้มีความทันสมัยและเป็นสากล
- ๓) ปรับปรุงมาตรฐานสินค้าและธุรกิจบริการด้านการท่องเที่ยวให้มีคุณภาพ และภาพลักษณ์ที่ได้มาตรฐานสากล
- ๔) เพิ่มประสิทธิภาพระบบบริหารจัดการน้ำแก้ไขปัญหาความขัดแย้งการใช้น้ำในภาคตะวันออกเฉียงเหนือ และส่งเสริมการทำแหล่งกักเก็บน้ำขนาดเล็กกระจายในพื้นที่การเกษตรของภาคกลางตอนบนเพื่อแก้ไขปัญหาภัยแล้ง

๓.๑.๔ ภาคใต้ : พัฒนาเป็นฐานการสร้างรายได้ที่หลากหลาย

- ๑) เสริมสร้างความเข้มแข็งภาคการเกษตรให้เติบโตอย่างเต็มศักยภาพของห่วงโซ่คุณค่าเพื่อสร้างรายได้ให้กับพื้นที่อย่างต่อเนื่องและยั่งยืน
- ๒) ยกย่องรายได้จากการท่องเที่ยวให้เติบโตอย่างต่อเนื่อง และกระจายรายได้จากการท่องเที่ยวสู่พื้นที่เชื่อมโยงรวมทั้งชุมชนและท้องถิ่นอย่างทั่วถึง
- ๓) พัฒนาเศรษฐกิจจังหวัดชายแดนภาคใต้ให้เป็นพื้นที่เศรษฐกิจเฉพาะ
- ๔) วางระบบป้องกันและแก้ไขปัญหาความเสื่อมโทรมของทรัพยากรธรรมชาติและสิ่งแวดล้อม เพื่อรักษาสมดุลของระบบนิเวศให้เกิดความยั่งยืนในพื้นที่ที่เป็นแหล่งต้นน้ำของภาค และพื้นที่ได้รับผลกระทบจากการกัดเซาะชายฝั่งจังหวัดนครศรีธรรมราช และสงขลา

๓.๒ การพัฒนาเมือง

๓.๒.๑ แนวทางการพัฒนาหลัก

- ๑) พัฒนาสภาพแวดล้อมเมืองศูนย์กลางของจังหวัดให้เป็นเมืองน่าอยู่เพื่อการใช้งานของคนทุกกลุ่มในสังคมอย่างเท่าเทียม เอื้อต่อการขยายตัวทางเศรษฐกิจและสังคมอย่างมีสมดุล
- ๒) ส่งเสริมการจัดการสิ่งแวดล้อมเมืองอย่างมีบูรณาการภายใต้การมีส่วนร่วมของส่วนกลาง ส่วนท้องถิ่น ภาคประชาสังคม และภาคเอกชน
- ๓) พัฒนาระบบขนส่งสาธารณะในเขตเมือง
- ๔) รักษาอัตลักษณ์ของเมืองและสร้างคุณค่าของทรัพยากรเพื่อกระจายรายได้ให้คนในท้องถิ่น
- ๕) เพิ่มประสิทธิภาพการบริหารจัดการเมือง

๓.๒.๒ แนวทางการพัฒนาเมืองสำคัญ

- ๑) ส่งเสริมกรุงเทพฯ ให้เป็นเมืองศูนย์กลางการติดต่อธุรกิจระหว่างประเทศรวมทั้งเป็นศูนย์กลางการศึกษา การบริการด้านการแพทย์และสุขภาพระดับนานาชาติที่พร้อมด้วยสิ่งอำนวยความสะดวกเทคโนโลยีในการสื่อสารและระบบคมนาคมมาตรฐานสูง
- ๒) พัฒนาเมืองปริมณฑล (สมุทรปราการ นนทบุรี ปทุมธานี นครปฐม และสมุทรสาคร) ให้เป็นเมืองศูนย์กลางการบริการธุรกิจและการพาณิชย์ ศูนย์กลางการขนส่งและโลจิสติกส์ ศูนย์บริการด้านสุขภาพและการศึกษาและเมืองที่อยู่อาศัย
- ๓) พัฒนาเมืองเชียงใหม่และเมืองพิษณุโลกให้เป็นศูนย์กลางการค้า การบริการธุรกิจ สุขภาพ การศึกษา และธุรกิจด้านดิจิทัล
- ๔) พัฒนาเมืองขอนแก่นและเมืองนครราชสีมาให้เป็นเมืองศูนย์กลาง การค้าการลงทุน การบริการสุขภาพและศูนย์กลางการศึกษา
- ๕) พัฒนาเมืองภูเก็ตและเมืองหาดใหญ่ให้เป็นเมืองน่าอยู่และเอื้อต่อการขยายตัวทางเศรษฐกิจ รวมทั้งการเปลี่ยนแปลงของสังคมและสิ่งแวดล้อม
- ๖) พัฒนาพื้นที่รอบสถานีขนส่งระบบรางในเมืองที่มีศักยภาพที่สำคัญและบริเวณเมืองชายแดนที่มีศักยภาพ รวมทั้งบริเวณใกล้พื้นที่เขตเศรษฐกิจพิเศษชายแดน

๓.๓ การพัฒนาพื้นที่เศรษฐกิจ

๓.๓.๑ พื้นที่บริเวณชายฝั่งทะเลตะวันออก

- ๑) เร่งรัดการแก้ปัญหาหามลพิษและสิ่งแวดล้อมในพื้นที่เศรษฐกิจหลักให้เกิดผลในทางปฏิบัติอย่างเป็นรูปธรรม
- ๒) สนับสนุนการพัฒนาอุตสาหกรรมที่ใช้เทคโนโลยีขั้นสูงเป็นมิตรต่อสิ่งแวดล้อมและสอดคล้องกับศักยภาพของพื้นที่
- ๓) เพิ่มศักยภาพการท่องเที่ยวทางทะเลเชื่อมโยงอ่าวไทยฝั่งตะวันออกและตะวันตก
- ๔) พัฒนาโครงสร้างพื้นฐานทางเศรษฐกิจ สังคม และสิ่งแวดล้อมที่ได้มาตรฐานเพื่อยกระดับคุณภาพชีวิตประชาชน และรองรับการพัฒนาระเบียงเศรษฐกิจภาคตะวันออก
- ๕) กระจายผลประโยชน์จากการพัฒนาให้แก่ประชาชนในพื้นที่

๓.๓.๒ พื้นที่เศรษฐกิจพิเศษชายแดน

- ๑) ส่งเสริมและอำนวยความสะดวกการลงทุนในพื้นที่เขตพัฒนาเศรษฐกิจพิเศษ ชายแดน
- ๒) สนับสนุนและยกระดับการพัฒนากิจกรรมทางเศรษฐกิจที่เป็นมิตรกับสิ่งแวดล้อม และสอดคล้องกับศักยภาพของพื้นที่
- ๓) ส่งเสริมให้ภาคประชาชนและภาคีการพัฒนาที่เกี่ยวข้องเข้ามามีส่วนร่วมและได้รับประโยชน์จากการพัฒนา
- ๔) บริหารจัดการทรัพยากรธรรมชาติและสิ่งแวดล้อมในพื้นที่เศรษฐกิจพิเศษ ชายแดนภายใต้กระบวนการมีส่วนร่วม

๑๐) ยุทธศาสตร์ที่ ๑๐ ความร่วมมือระหว่างประเทศเพื่อการพัฒนา

๑. วัตถุประสงค์

- ๑.๑ เพื่อใช้ประโยชน์จากจุดเด่นของทำเลที่ตั้งของประเทศไทยที่เป็นจุดเชื่อมโยงสำคัญของแนวระเบียงเศรษฐกิจต่าง ๆ ให้เกิดประโยชน์อย่างเต็มศักยภาพในการพัฒนาเศรษฐกิจและสังคมของไทย
- ๑.๒ เพื่อขยายโอกาสด้านการค้าการลงทุนระหว่างประเทศ และยกระดับให้ประเทศเป็นฐานการผลิตและการลงทุนที่มีศักยภาพและโดดเด่น
- ๑.๓ เพื่อเพิ่มบทบาทของไทยในเวทีโลกด้วยการส่งเสริมบทบาทที่สร้างสรรค์ของไทยในกรอบความร่วมมือต่าง ๆ รวมทั้งการสนับสนุนการขับเคลื่อนการพัฒนาภายใต้กรอบเป้าหมายการพัฒนาที่ยั่งยืน (Sustainable Development Goals: SDGs)

๒. เป้าหมายและตัวชี้วัด

๒.๑ เป้าหมายการพัฒนา

- ๒.๑.๑ เครือข่ายการเชื่อมโยงตามแนวระเบียงเศรษฐกิจที่ครอบคลุมและมีการใช้ประโยชน์ได้เต็มศักยภาพ
- ๒.๑.๒ ระบบห่วงโซ่มูลค่าในอนุภูมิภาคและภูมิภาคอาเซียนเพิ่มขึ้น
- ๒.๑.๓ ประเทศไทยเป็นฐานเศรษฐกิจ การค้าและการลงทุนที่สำคัญในภูมิภาคอนุภูมิภาค อาเซียน และเอเชีย รวมทั้งมีการพัฒนาส่วนขยายจากแนวระเบียงเศรษฐกิจในอนุภูมิภาคให้ครอบคลุมภูมิภาคอาเซียน เอเชียตะวันออก และเอเชียใต้
- ๒.๑.๔ ประเทศไทยเป็นหุ้นส่วนการพัฒนาที่สำคัญทั้งในทุกระดับ

๒.๒ ตัวชี้วัด

- ๒.๒.๑ ความสำเร็จของไทยในการผลักดันให้เกิดโครงข่ายความเชื่อมโยงทางด้านโลจิสติกส์ที่ครอบคลุมทางบก ทางราง ทางน้ำ ทางอากาศ ภายในภูมิภาค เพื่ออำนวยความสะดวก ลดระยะเวลาและต้นทุนในการขนส่ง
- ๒.๒.๒ ความสำเร็จของการดำเนินงานภายใต้ความตกลงว่าด้วยการขนส่งข้ามพรมแดนในอนุภูมิภาคกลุ่มแม่น้ำโขง (Cross Border Transport Agreement: CBTA) ณ ด่านชายแดนระหว่างไทยกับประเทศเพื่อนบ้าน
- ๒.๒.๓ ดัชนีย่อความสามารถในการบริหารจัดการ ณ พรมแดนของประเทศไทยในดัชนีการอำนวยความสะดวกทางการค้า (Enabling Trade Index)
- ๒.๒.๔ มูลค่าสินค้าขั้นกลางที่ผ่านด่านชายแดนระหว่างประเทศ
- ๒.๒.๕ มูลค่าการค้าการลงทุนระหว่างไทยกับประเทศในภูมิภาค
- ๒.๒.๖ มูลค่าการบริการของผู้ประกอบการไทยในประเทศในภูมิภาค
- ๒.๒.๗ ปริมาณการขนส่งสินค้าและบริการเพิ่มขึ้น
- ๒.๒.๘ มูลค่าการค้าชายแดนระหว่างไทยกับประเทศในภูมิภาค

- ๒.๒.๙ มูลค่าการลงทุนของผู้ประกอบการไทยในประเทศในภูมิภาค
- ๒.๒.๑๐ กฎหมายและระเบียบต่างๆ ได้รับการปรับปรุงให้เอื้อต่อการเป็นศูนย์กลางการผลิต การลงทุน และบริการ
- ๒.๒.๑๑ มูลค่าการให้ความช่วยเหลือของไทยในอนุภูมิภาคและภูมิภาค
- ๒.๒.๑๒ ความสำเร็จของโครงการพัฒนาร่วมกันระหว่างไทยกับประเทศในภูมิภาค
- ๒.๒.๑๓ ความก้าวหน้าในการดำเนินการให้เป็นไปตามเป้าหมายการพัฒนาที่ยั่งยืน

๓. แนวทางการพัฒนา

๓.๑ ขยายความร่วมมือทางการค้า และการลงทุนกับมิตรประเทศ และแสวงหาตลาดใหม่ สำหรับสินค้าและบริการของไทย

๓.๒ พัฒนาความเชื่อมโยงด้านการคมนาคมขนส่ง โลจิสติกส์ และโทรคมนาคมในกรอบความร่วมมือ อนุภูมิภาคภายใต้แผนงาน GMS, ACMECS, IMT-GT, BIMSTEC และ JDS และภูมิภาคอาเซียนเพื่ออำนวยความสะดวกและลดต้นทุนด้านโลจิสติกส์

๓.๒.๑ พัฒนาความเชื่อมโยงตามแผนแม่บทว่าด้วยความเชื่อมโยงระหว่างกันในอาเซียนให้มีความต่อเนื่องและเป็นโครงข่ายที่สมบูรณ์

๓.๒.๒ พัฒนารูปแบบและบริการการขนส่งและโลจิสติกส์ที่มีประสิทธิภาพและได้มาตรฐานสากล

๓.๒.๓ ปรับปรุงกฎระเบียบการขนส่งคนและสินค้าที่เกี่ยวข้อง

๓.๒.๔ พัฒนาศูนย์บริการในธุรกิจการขนส่งและบริการโลจิสติกส์

๓.๒.๕ เชื่อมโยงการพัฒนาเศรษฐกิจตามแนวพื้นที่ชายแดนเขตเศรษฐกิจชายแดนตลอดจนเชื่อมโยงระบบการผลิตกับพื้นที่ตอนในของประเทศ

๓.๓ พัฒนาและส่งเสริมให้ไทยเป็นฐานของการประกอบธุรกิจ การบริการ และการลงทุนที่โดดเด่นในภูมิภาค

๓.๓.๑ สนับสนุนการพัฒนาเขตเศรษฐกิจชายแดนร่วมระหว่างไทยกับประเทศเพื่อนบ้านและส่งเสริมการค้าและการบริการชายแดน

๓.๓.๒ ผลักดันให้เกิดการบูรณาการแผนการพัฒนาพื้นที่เชื่อมโยงกับประเทศเพื่อนบ้านเพื่อผลประโยชน์ด้านความมั่นคงและการสร้างเสถียรภาพของพื้นที่

๓.๔ ส่งเสริมการลงทุนไทยในต่างประเทศ(Outward investment)ของผู้ประกอบการไทย

๓.๔.๑ พัฒนาผู้ประกอบการโดยเฉพาะวิสาหกิจขนาดกลางและขนาดย่อมให้สามารถพัฒนาธุรกิจร่วมกับประเทศเพื่อนบ้าน

๓.๔.๒ พัฒนาทรัพยากรมนุษย์ เทคโนโลยี และนวัตกรรม

๓.๔.๓ พัฒนาสภาพแวดล้อมทางธุรกิจและการสนับสนุนการดำเนินงานโดยกลไกสภาธุรกิจภายใต้กรอบความร่วมมือต่าง ๆ

๓.๔.๔ สนับสนุนแหล่งเงินทุนและแหล่งข้อมูลเชิงลึกเกี่ยวกับฐานการผลิตในต่างประเทศ

๓.๕ เปิดประตูการค้าและพัฒนาความร่วมมือกับประเทศเพื่อนบ้านในลักษณะหุ้นส่วนทางยุทธศาสตร์ทั้งในระดับอนุภูมิภาค และภูมิภาคที่มีความเสมอภาคกัน

๓.๖ สร้างความเป็นหุ้นส่วนการพัฒนาประเทศในอนุภูมิภาค ภูมิภาค และนานาชาติประเทศ

๓.๖.๑ เพิ่มบทบาทและการมีส่วนร่วมของไทยในองค์การระหว่างประเทศ

๓.๖.๒ เพิ่มบทบาทของไทยในการให้ความช่วยเหลือทางการพัฒนา

๓.๗ เข้าร่วมเป็นภาคีความร่วมมือระหว่างประเทศโดยมีบทบาทที่สร้างสรรค์

๓.๗.๑ รักษาบทบาทของไทยในการมีส่วนร่วมกำหนดยุทธศาสตร์ของกรอบความร่วมมือที่ดำเนินอยู่

๓.๗.๒ รักษาคุณภาพของปฏิสัมพันธ์กับมหาอำนาจทางเศรษฐกิจเดิมและมหาอำนาจใหม่

๓.๗.๓ ยกกระดับมาตรฐานของไทยให้สอดคล้องกับมาตรฐานและบรรทัดฐานสากลตามพันธกรณีระหว่างประเทศ

๓.๘ ส่งเสริมความร่วมมือกับภูมิภาคและนานาชาติในการสร้างความมั่นคง

๓.๙ บูรณาการภารกิจด้านความร่วมมือระหว่างประเทศและด้านการต่างประเทศ

๓.๑๐ ส่งเสริมให้เกิดการปรับตัวภายในประเทศที่สำคัญ

๓ แผนพัฒนาภาค/แผนพัฒนากลุ่มจังหวัด/แผนพัฒนาจังหวัด

๓.๑ แผนพัฒนาภาคตะวันออกเฉียงเหนือ

ยุทธศาสตร์การพัฒนา

ยุทธศาสตร์ที่ ๑ บริหารจัดการน้ำให้เพียงพอต่อการพัฒนาเศรษฐกิจและคุณภาพชีวิตอย่างยั่งยืน

แนวทางการพัฒนา

๑) พัฒนาแหล่งน้ำเดิมและแหล่งน้ำธรรมชาติ เพื่อเพิ่มประสิทธิภาพการกักเก็บน้ำ โดยการปรับปรุงอ่างเก็บน้ำ หนอง ฝายและพื้นที่ชุ่มน้ำที่มีอยู่เดิม และพัฒนาแหล่งน้ำธรรมชาติให้สามารถเพิ่มปริมาณการกักเก็บ รวมทั้งพัฒนาแหล่งน้ำใต้ดินตามความเหมาะสมของพื้นที่โดยไม่ให้เกิดผลกระทบจากดิน เค็ม สร้างแหล่งกักเก็บ (แก้มลิง) อ่างเก็บน้ำ ฝาย และแหล่งน้ำขนาดเล็กในพื้นที่ที่เหมาะสมในพื้นที่ การเกษตร

๒) พัฒนาแหล่งน้ำใหม่ในพื้นที่ลุ่มน้ำเลย ชี มูล โดยศึกษา สำรวจ และจัดหาพื้นที่ เพื่อพัฒนาแหล่งน้ำ ตลอดจนการผันน้ำระหว่างลุ่มน้ำ แม่น้ำในภาคและระหว่างภาค

๓) พัฒนาระบบส่งและกระจายน้ำ เช่น ระบบสูบน้ำ อาคารบังคับน้ำ คลองส่งน้ำ เป็นต้น

๔) บริหารจัดการน้ำแบบบูรณาการ โดยดำเนินการในระดับลุ่มน้ำให้มีความสมดุลระหว่างการใช้น้ำทุกกิจกรรมกับปริมาณน้ำต้นทุน ส่งเสริมการมีส่วนร่วมของผู้เกี่ยวข้องทุกภาคส่วน และมีการจัดทำแผนบริหารจัดการน้ำทั้งในระยะเร่งด่วนและระยะยาวเพื่อป้องกันความเสียหายจากอุทกภัยและภัยแล้ง

ยุทธศาสตร์ที่ ๒ แก้ปัญหาความยากจนและพัฒนาคุณภาพชีวิตผู้มีรายได้น้อยเพื่อลดความเหลื่อมล้ำทางสังคม

แนวทางการพัฒนา

๑) พัฒนาอาชีพและรายได้ของคนยากจน โดยสร้างโอกาสให้กลุ่มคนจนมีที่ดินทำกินของตนเอง ส่งเสริมการมีอาชีพ สนับสนุนปัจจัยการผลิตและแหล่งเงินทุนในการประกอบอาชีพ ยกย่องและยอมรับความรู้ เพื่อให้มีรายได้เสริมและเกิดความมั่นคงทางรายได้

๒) พัฒนาคุณภาพชีวิตและจัดสวัสดิการให้แก่ผู้สูงอายุ ผู้พิการ และผู้ด้อยโอกาส โดยเพิ่มสวัสดิการทางด้านสังคมให้กับกลุ่มผู้พิการ ผู้ด้อยโอกาส และผู้สูงอายุ ส่งเสริมการมีส่วนร่วมของชุมชน ในการดูแลผู้พิการและผู้สูงอายุ และสนับสนุนการออมเพื่อสร้างความมั่นคงในบั้นปลายชีวิต ยกย่องสถานพยาบาลชุมชนในพื้นที่ห่างไกลให้ได้มาตรฐาน และใช้ประโยชน์จากระบบสื่อสารทางอินเทอร์เน็ต เชื่อมโยงโรงพยาบาลขนาดใหญ่ให้สามารถดูแลผู้ป่วยและผู้สูงอายุ

๓) พัฒนาความรู้ ทักษะอาชีพ และการเรียนรู้ตลอดชีวิต โดยกระจายการบริการด้านการศึกษาที่มีคุณภาพให้มีความเท่าเทียมระหว่างพื้นที่ เพื่อพัฒนาทักษะให้สามารถประกอบอาชีพและมีรายได้ตามศักยภาพของแต่ละบุคคล ปรับปรุงแหล่งเรียนรู้ในชุมชนและส่งเสริมให้มีระบบการจัดการความรู้ภูมิปัญญาท้องถิ่น

๔) พัฒนาระบบการป้องกันและควบคุมโรคเฉพาะถิ่น แก้ปัญหาโรคพยาธิใบไม้ตับ ในพื้นที่ เสี่ยง อาทิ จังหวัดขอนแก่น สกลนคร ร้อยเอ็ด หนองบัวลำภู กาฬสินธุ์ อำนาจเจริญ มหาสารคาม อุดรธานี นครพนม และยโสธร โดยส่งเสริมการเรียนรู้ในการป้องกันโรคพยาธิใบไม้ตับให้แก่ประชาชน ทั้งในชุมชนและ

เยาวชนในสถานศึกษา ปรับเปลี่ยนพฤติกรรมและค่านิยมในการบริโภคอาหารปรุงสุกจาก ปลายน้ำจัดมีเกล็ด กำจัดสิ่งปฏิกูลจากชุมชนบริเวณรอบแหล่งน้ำอย่างถูกหลักสุขาภิบาล สร้างเครือข่าย โรงพยาบาลในการคัด กรอง เฝ้าระวัง วินิจฉัยและรักษาโรคพยาธิใบไม้ตับและผู้ป่วยมะเร็งท่อน้ำดีพร้อมทั้ง พัฒนาระบบคัดกรอง กลุ่มเสี่ยงและระบบฐานข้อมูลเพื่อติดตามการทำงาน

๔) พัฒนาโภชนาการแม่และเด็ก โดยส่งเสริมการบริโภคไอโอดีนและให้ความรู้แก่ พ่อแม่หรือ ผู้ดูแลเด็กในด้านโภชนาการที่เหมาะสม ตั้งแต่เริ่มตั้งครรภ์ และวิธีการเลี้ยงดูเด็กที่เหมาะสม เพื่อกระตุ้นการ พัฒนาเด็กในช่วง ๐ - ๓ ปีแรก และยกระดับศูนย์พัฒนาเด็กเล็กในชุมชนและพื้นที่ห่างไกลให้ได้มาตรฐานเพื่อ เสริมสร้างศักยภาพเด็กก่อนวัยเรียน ให้มีพัฒนาการความพร้อมทั้งทักษะสมอง ร่างกาย และสังคม

๖) อำนวยความยุติธรรม ลดความเหลื่อมล้ำ โดยยกระดับการให้ความช่วยเหลือ ผู้มีรายได้น้อยและผู้ด้อยโอกาสด้านกฎหมายและคดีความ บูรณาการการทำงานร่วมกันระหว่างหน่วยงานภาครัฐ และ เครือข่ายภาคประชาชนในการแก้ไขข้อพิพาทในชุมชนโดยสันติวิธีและสร้างการรับรู้กฎหมายเพื่อสร้าง ภูมิคุ้มกันในการปกป้องตนเองไม่ให้ตกเป็นเหยื่อ

ยุทธศาสตร์ที่ ๓ สร้างความเข้มแข็งของฐานเศรษฐกิจภายในควบคู่กับการแก้ปัญหา ทรัพยากรธรรมชาติและสิ่งแวดล้อม

แนวทางการพัฒนา

๑) พัฒนาอาชีพและรายได้ของเกษตรกร โดยสร้างความมั่นคงของเกษตรกรรายย่อย โดยยึด หลักปรัชญาของเศรษฐกิจพอเพียง เกษตรทฤษฎีใหม่ เกษตรทางเลือก เกษตรกรรมยั่งยืน และเกษตรแปลง ใหญ่ สนับสนุนการรวมกลุ่มเกษตรกร พัฒนาความเข้มแข็งขององค์กรและสถาบันเกษตรกรพัฒนา เครือข่าย วิสาหกิจชุมชนหรือสหกรณ์การเกษตร พัฒนาเกษตรกรรุ่นใหม่ให้เป็นมืออาชีพ สนับสนุนการเข้าถึง แหล่งเงินทุนที่เป็นธรรม นำร่องในจังหวัดกาฬสินธุ์ นครพนม บุรีรัมย์ อำนาจเจริญ มุกดาหาร ยโสธร มหาสารคาม สกลนคร อุบลราชธานี อุดรธานี ศรีสะเกษ และหนองบัวลำภู

๒) พัฒนาพื้นที่ทุ่งกุลาร้องไห้ให้เป็นแหล่งผลิตข้าวหอมมะลิคุณภาพสูง ในพื้นที่จังหวัด ยโสธร สุรินทร์ ร้อยเอ็ด มหาสารคาม และศรีสะเกษ รวมทั้งพื้นที่ที่มีศักยภาพอื่นๆ โดยปรับกระบวนการผลิต ให้อยู่ภายใต้มาตรฐานเกษตรปลอดภัย พัฒนาห่วงโซ่เกษตรอินทรีย์ให้ครอบคลุมทุกขั้นตอนการผลิต พร้อมทั้ง ขยายพื้นที่เกษตรอินทรีย์ โดยส่งเสริมการผลิต การยกระดับราคาสินค้าเกษตรอินทรีย์ให้แตกต่างจากสินค้า เกษตร ที่ใช้สารเคมี และการพัฒนาระบบการรับรองมาตรฐานเกษตรอินทรีย์ การส่งเสริมกระบวนการตรวจ รับรองแบบมีส่วนร่วมในการตรวจสอบกันเองของสมาชิกกลุ่มผู้ผลิตและชุมชน รวมทั้งการจัดทำโซนนิ่งระบบ เกษตรอินทรีย์อย่างเป็นทางการ โดยนำร่องในพื้นที่ที่มีความพร้อมและเหมาะสม และเชื่อมโยงไปสู่ การท่องเที่ยวเชิงเกษตรหรือการท่องเที่ยววิถีไทยเพื่อขยายฐานรายได้ พร้อมทั้งจัดทำฐานข้อมูลเกษตรอินทรีย์ เพื่อเป็นข้อมูลในการวางแผนการผลิตที่เหมาะสม สนับสนุนการวิจัยและพัฒนานวัตกรรมใหม่ๆ ให้ตอบสนอง ตลาดสินค้าเพื่อสุขภาพและการส่งออก จัดตั้งกองทุนเกษตรอินทรีย์ ตลอดจนมาตรการส่งเสริมตลาดสีเขียว ในชุมชนและท้องถิ่น ส่งเสริมเกษตรกรและกลุ่มเกษตรกรจำหน่ายสินค้าผ่านช่องทางพาณิชย์อิเล็กทรอนิกส์ (E-Commerce) ทั้งภายในประเทศและต่างประเทศ

๓) ส่งเสริมการปรับเปลี่ยนไปสู่สินค้าเกษตรชนิดใหม่ตามศักยภาพของพื้นที่(Zoning)และ ความต้องการตลาด โดยส่งเสริมการปลูกพืชผัก ผลไม้ และไม้ดอก ในพื้นที่จังหวัดเลย หนองคาย บึงกาฬ นครพนม ศรีสะเกษ และอุบลราชธานีโดยสนับสนุนการปรับปรุงพัฒนาพันธุ์ การตรวจรับรองมาตรฐานสินค้า เกษตร การประชาสัมพันธ์และการจัดตั้งตลาดกลาง รวมทั้งส่งเสริมการปลูกพืชสมุนไพรสำคัญที่เป็นสารตั้งต้น ใน การแปรรูปผลิตสินค้า ในพื้นที่นำร่องจังหวัดสกลนคร มหาสารคาม เลย และอุบลราชธานี ให้มีปริมาณ มากพอและมีคุณภาพตามระบบมาตรฐานการเกษตรตามความต้องการของตลาดทั้งในและต่างประเทศ และ จัดทำฐานข้อมูล พื้นที่ปลูกพืชสมุนไพรเพื่อการบริหารจัดการ และส่งเสริมการเลี้ยงโคนเนื้อคุณภาพสูงในพื้นที่ จังหวัดสกลนคร

มุกดาหาร นครพนม นครราชสีมา สุรินทร์ ชัยภูมิ บุรีรัมย์และอุบลราชธานี และโคกม ในพื้นที่จังหวัด นครราชสีมา ขอนแก่น โดยสนับสนุนการปรับปรุงพันธุ์ ส่งเสริมการปลูกแปลงหญ้าและปรับปรุงคุณภาพอาหาร สัตว์ พัฒนาเทคโนโลยีการเลี้ยงและทักษะเกษตรกร รวมทั้งการจัดระบบมาตรฐานโรงฆ่าสัตว์ ให้ได้มาตรฐาน อุตสาหกรรม (GMP) และเพิ่มช่องทางการจำหน่ายและขยายตลาดไปสู่อาเซียน

๔) ส่งเสริมและพัฒนาเศรษฐกิจชีวภาพ (Bio Economy) ให้เป็นฐานรายได้ใหม่ที่สำคัญของ ภาค โดยมุ่งลงทุนสร้างเศรษฐกิจบนฐานของการวิจัยและนวัตกรรมระดับสูง ในลักษณะสหวิทยาการที่ใช้ทรัพยากรฐานชีวภาพ (พืช สัตว์ จุลินทรีย์) รวมถึงวัสดุเหลือทิ้งทางการเกษตร ของเสียและน้ำเสียจากโรงงาน อุตสาหกรรม ฟาร์มปศุสัตว์ และชุมชน พัฒนาต่อยอดเป็นผลิตภัณฑ์ชีวภาพที่มีมูลค่าสูง ก่อให้เกิด ความก้าวหน้า และนวัตกรรมในมิติใหม่ๆ ที่ส่งผลต่อการปฏิรูปภาคเกษตร อาหาร สาธารณสุขและการแพทย์ พลังงาน อุตสาหกรรมเคมี และภาคสังคม โดยพัฒนาให้นครราชสีมา ขอนแก่น อุบลราชธานี และสกลนคร เป็นศูนย์กลาง อุตสาหกรรมเกษตรแปรรูปและอาหารแบบครบวงจร ส่งเสริมการแปรรูปสมุนไพรในพื้นที่ จังหวัดสกลนคร มหาสารคาม สุรินทร์ และอำนาจเจริญ โดยพัฒนาเทคโนโลยีการผลิตให้ได้มาตรฐาน GMP พัฒนาระบบรับรอง ผลิตภัณฑ์สมุนไพรและสร้างแบรนด์เพื่อเพิ่มขีดความสามารถในการแข่งขันและส่งออก ส่งเสริมอุตสาหกรรมใหม่ และธุรกิจแนวใหม่ในพื้นที่กลุ่มจังหวัดภาคตะวันออกเฉียงเหนือตอนกลางและ ตอนล่าง ด้วยการพัฒนาต่อยอดจากวัตถุดิบและของเหลือทิ้งทางการเกษตร/อุตสาหกรรม และฐานความ หลากหลายทางชีวภาพไปสู่ ผลิตภัณฑ์มูลค่าสูง เช่น เอทานอล พลาสติกชีวภาพ (bio-plastic) สารสกัดจาก พืชมูลค่าสูง เอนไซม์/อาหาร เสริมสุขภาพจากจุลินทรีย์ เป็นต้น รวมทั้งสร้างความมั่นคงทางพลังงานระดับ ชุมชน จากการนำวัตถุดิบในชุมชน ของเหลือทิ้งทางการเกษตร ขยะครัวเรือน มาผลิตเป็นพลังงานเพื่อใช้ ภายในครัวเรือนหรือชุมชน และส่งเสริม การใช้พลังงานหมุนเวียนในระดับชุมชน

๕) ส่งเสริมและสนับสนุนธุรกิจ SMEs ธุรกิจ Startup และวิสาหกิจชุมชน ผลิตภัณฑ์ อุปโภคบริโภค ในพื้นที่เชื่อมโยงระเบียงเศรษฐกิจแนวตะวันออก-ตะวันตก ได้แก่ จังหวัดชัยภูมิ ขอนแก่น กาฬสินธุ์ร้อยเอ็ด มุกดาหาร เพื่อการส่งออกสู่ประเทศเพื่อนบ้าน โดยเน้นอุตสาหกรรมสีเขียวและการใช้ วัตถุดิบ ในพื้นที่ รวมทั้งสนับสนุนความรู้ด้านกฎ ระเบียบที่เกี่ยวข้อง ส่งเสริมการเข้าถึงแหล่งเงินทุนที่เป็น ธรรมการพัฒนาช่องทางการตลาดในต้นทุนที่ต่ำโดยใช้เทคโนโลยีสารสนเทศ เช่น e-Commerce, eMarketing เป็นต้น

๖) ยกระดับมาตรฐานสินค้ากลุ่มผ้าไหม ผ้าฝ้าย ผ้าย้อมคราม และส่งเสริมพื้นที่ที่มี ศักยภาพ ให้ก้าวไปสู่การเป็นศูนย์กลางแฟชั่นในระดับภูมิภาค อาทิ กาฬสินธุ์ ขอนแก่น ชัยภูมิ นครราชสีมา สุรินทร์ และสกลนคร เป็นต้น โดยส่งเสริมการพัฒนาคุณภาพสินค้า การออกแบบ และตราสัญลักษณ์ พัฒนา เทคโนโลยีและงานศึกษาวิจัยสร้างนวัตกรรมเพิ่มมูลค่า พร้อมทั้งพัฒนาและยกระดับผลิตภัณฑ์ชุมชนอื่นๆ ยกระดับผู้ประกอบการและนักออกแบบรุ่นใหม่ ให้มีทักษะ มีความรู้ความสามารถทั้งการออกแบบ และการ จัดการ เพื่อให้สินค้ามีความหลากหลายและทันสมัย สร้างความเชื่อมโยงระหว่างวิสาหกิจชุมชนและวิสาหกิจ ขนาดกลางและขนาดย่อมกับภาคอุตสาหกรรม และส่งเสริมการจัดธุรกิจเพื่อสร้างโอกาสทางธุรกิจ

๗) พัฒนาเมืองศูนย์กลางจังหวัดเป็นเมืองน่าอยู่ โดยจัดระบบสาธารณูปโภค สาธารณูปการที่มี คุณภาพและเพียงพอต่อความต้องการของประชาชนและกิจกรรมเศรษฐกิจในเมือง จัดระบบ บริการสังคมที่ ได้มาตรฐาน ที่อยู่อาศัยของผู้มีรายได้น้อย ให้ความสำคัญต่อการผังเมือง การเพิ่มพื้นที่สีเขียวความสะอาดและ ดูแลความปลอดภัยของประชาชน และรักษาความสมดุลของระบบนิเวศ

๘) พัฒนาทรัพยากรป่าไม้ให้คงความอุดมสมบูรณ์และรักษาความหลากหลายทางชีวภาพ ของ พื้นที่ต้นน้ำในพื้นที่จังหวัดเลย อุดรธานี สกลนคร ชัยภูมิ และนครราชสีมา โดยกำหนด และทำเครื่องหมาย แนวเขตพื้นที่ป่าอนุรักษ์และพื้นที่ป่านอกเขตอนุรักษ์ให้ชัดเจน ส่งเสริมประชาชนมีส่วนร่วมในการฟื้นฟู ปลูก ป่า และป้องกันการบุกรุก เพื่อรักษาพื้นที่ป่าต้นน้ำและป้องกันการชะล้างพังทลายของดิน รวมถึงการอนุรักษ์ พื้นที่ชุ่มน้ำ

๔) ส่งเสริมและสนับสนุนการศึกษาวิจัยเพื่อพัฒนาความรู้ เทคโนโลยี นวัตกรรม และความคิดสร้างสรรค์ ในการพัฒนาภาค โดยใช้ประโยชน์จากสถาบันการศึกษา หน่วยงานด้านการวิจัยพัฒนา ที่กระจายตัวอยู่ในพื้นที่ สร้างความเชื่อมโยงสถาบันการศึกษา และภาคเอกชนเพื่อพัฒนาเครือข่ายของอุตสาหกรรมในลักษณะคลัสเตอร์ สนับสนุนสถาบันการศึกษาหรือสถาบันวิจัย ให้มีความพร้อมด้านโครงสร้างพื้นฐานและบุคลากรด้านวิทยาศาสตร์ เทคโนโลยี และนวัตกรรม ส่งเสริมและสนับสนุนการวิจัยในชั้น ประยุกต์ และทดลองเพิ่มขึ้น ทั้งการจัดทำผลิตภัณฑ์ต้นแบบ การทำวิจัยตลาด การทดสอบผลิตภัณฑ์ และโรงงานนำร่องเพื่อให้สามารถแปลงงานวิจัยไปสู่การใช้ประโยชน์ในเชิงพาณิชย์ได้อย่างเป็นรูปธรรมมากขึ้น

ยุทธศาสตร์ที่ ๔ พัฒนาการท่องเที่ยวเชิงบูรณาการ

แนวทางการพัฒนา

๑) พัฒนาและส่งเสริมการท่องเที่ยวเชิงประเพณีวัฒนธรรมในทุกพื้นที่ โดยส่งเสริมชุมชนในการสร้างสรรค์กิจกรรมหรือเทศกาลประจำถิ่นในแต่ละเดือนในพื้นที่ต่างๆ โฆษณาประชาสัมพันธ์แก่นักท่องเที่ยวทั้งชาวไทยและต่างประเทศ เพื่อสร้างการรับรู้สินค้า บริการ และแหล่งท่องเที่ยวที่สะท้อนอัตลักษณ์ของชุมชน พัฒนาแบรนด์และสื่อสารความแตกต่างของชุมชนต่างๆ ในรูปแบบการเล่าเรื่อง (Storytelling) ส่งเสริมการขายแพ็คเกจการท่องเที่ยวเพื่อกระตุ้นการท่องเที่ยวนอกฤดูกาล ส่งเสริมการตลาด แบบมีเป้าหมายเฉพาะกลุ่ม เช่น กลุ่มผู้สูงอายุ กลุ่มนักเรียนนักศึกษา กลุ่มผู้ปฏิบัติธรรม กลุ่มสุขภาพสตรี เป็นต้น

๒) พัฒนาและส่งเสริมการท่องเที่ยวอารยธรรมอีสานใต้ในพื้นที่จังหวัดนครราชสีมา บุรีรัมย์ สุรินทร์ ศรีสะเกษ และอุบลราชธานี โดยบูรณาการจัดการแผนท่องเที่ยวในแต่ละจังหวัดที่ดึงดูดเด่น หรืออัตลักษณ์ของแต่ละพื้นที่มาสร้างเส้นทางท่องเที่ยวเชื่อมโยงแหล่งท่องเที่ยวในเขตอารยธรรมอีสานใต้ และเชื่อมโยงสู่ประเทศลาว กัมพูชา และเวียดนาม เพื่อเพิ่มระยะเวลาพำนักและค่าใช้จ่ายเฉลี่ยต่อหัวของกลุ่มนักท่องเที่ยวคุณภาพทั้งชาวไทยและต่างประเทศ พัฒนาสินค้าและบริการที่มีจุดเด่นหรืออัตลักษณ์ที่สร้างจาก ทุนทางวัฒนธรรม เพื่อให้เกิดความจดจำและสร้างความโดดเด่น ลอกเลียนได้ยาก พัฒนาบุคลากร และผู้ประกอบการการท่องเที่ยวให้เป็นมืออาชีพ รักษามาตรฐานการให้บริการจัดทำแผนที่ท่องเที่ยวให้ท่องเที่ยวได้ตลอดทั้งปี พัฒนาระบบโลจิสติกส์ ขนถ่ายนักท่องเที่ยวอย่างเป็นระบบไปสู่ แหล่งท่องเที่ยว ดูแลความปลอดภัยและสุขลักษณะให้นักท่องเที่ยว

๓) พัฒนาและส่งเสริมการท่องเที่ยววิถีชีวิตลุ่มน้ำโขง ในพื้นที่จังหวัดเลย หนองคาย บึงกาฬ นครพนม มุกดาหาร อุบลราชธานี และสกลนคร และพัฒนาเส้นทางเชื่อมโยงแหล่งท่องเที่ยวกับประเทศเพื่อนบ้าน อาทิ สี่เหลี่ยมวัฒนธรรมล้านช้าง เลย - อุตรธานี - หนองบัวลำภู - หนองคาย - สปป.ลาว โดยพัฒนาแหล่งท่องเที่ยว สินค้าและบริการ ให้สอดคล้องกับกระแสความนิยมการท่องเที่ยวเชิงวัฒนธรรมของสองฝั่งโขง พัฒนากิจกรรมการท่องเที่ยวให้มีความหลากหลาย อาทิ การท่องเที่ยว/พักผ่อนชมทัศนียภาพและวิถี ชีวิตลุ่มแม่น้ำโขง (Leisure/Lifestyle) การท่องเที่ยวด้วยจักรยานและการเดินทางแบบคาราวาน (Cycling/Caravan Tours) การท่องเที่ยวเชิงมหกรรม (Festivals/Events) เป็นต้น พัฒนากันเชื่อมโยงระหว่าง แหล่งท่องเที่ยว พัฒนาท่าเรือให้ได้มาตรฐานความปลอดภัย ส่งเสริมการบริหารจัดการที่เกิดจากชุมชนเพื่อสร้าง งานและ รายได้ เน้นพัฒนาผู้ประกอบการด้านการจัดการและทักษะทางภาษาเพื่อรองรับนักท่องเที่ยวต่างชาติที่ เพิ่มขึ้น

๔) พัฒนาและส่งเสริมการท่องเที่ยวยุคก่อนประวัติศาสตร์ ในจังหวัดขอนแก่น กาฬสินธุ์ อุตรธานี หนองบัวลำภูและชัยภูมิโดยพัฒนาแหล่งท่องเที่ยวและพิพิธภัณฑ์ให้เป็นแหล่งเรียนรู้เชิงสร้างสรรค์ และมีชีวิต ออกแบบการจัดแสดง จัดนิทรรศการ มัลติมีเดีย หรือกิจกรรมต่าง ๆ ให้ผู้ชมมีส่วนร่วม มีความสนุกเรียนรู้เสมอ (play and learn) ทั้งภาษาไทยและต่างประเทศเพื่อขยายฐานนักท่องเที่ยวที่สนใจศึกษา วิวัฒนาการของภาคอีสานตั้งแต่ยุคก่อนประวัติศาสตร์จนถึงปัจจุบัน ปลุกฝังให้เด็กเข้าพิพิธภัณฑ์ผ่านกิจกรรม ทัศนศึกษาของโรงเรียนและนันทนาการของครอบครัว พัฒนาสินค้า/บริการ/ของที่ระลึก ปรับปรุงสิ่งอำนวยความสะดวกในแหล่งท่องเที่ยวให้ได้มาตรฐาน โฆษณาประชาสัมพันธ์อย่างต่อเนื่อง พัฒนาระบบขนส่งสาธารณะเข้าสู่แหล่งท่องเที่ยวเพื่อให้เข้าถึงได้ง่ายและกลับมาได้บ่อยครั้ง

๕) พัฒนาและส่งเสริมการท่องเที่ยวเชิงกีฬาในพื้นที่จังหวัดบุรีรัมย์ ศรีสะเกษ นครราชสีมา โดยส่งเสริมและสนับสนุนอุตสาหกรรมกีฬาให้ครอบคลุมทุกมิติ เพื่อสร้างมูลค่าเพิ่มทั้งจาก การกีฬาและธุรกิจที่เกี่ยวข้อง อาทิ ธุรกิจการแข่งขันต่างๆ การผลิตอุปกรณ์/ชุดกีฬา/ของที่ระลึก สนามแข่งขัน อาหารเสริมและเครื่องดื่ม โรงแรม ร้านอาหาร การเดินทางและขนส่ง ประกันภัย สถาบันพัฒนากีฬาอาชีพทุกระดับ เป็นต้น ส่งเสริมการศึกษาในด้านวิทยาศาสตร์การกีฬา วิทยาศาสตร์การกีฬา และการบริหารจัดการ ธุรกิจกีฬา เพื่อผลิตบุคลากรรองรับการขยายตัวของอุตสาหกรรมกีฬา สนับสนุนการจัดมหกรรมกีฬานานาชาติ รวมทั้งส่งเสริมกิจกรรมทางการตลาดและการประชาสัมพันธ์เพื่อสร้างการรับรู้ให้กับนักท่องเที่ยว

๖) พัฒนาและส่งเสริมการท่องเที่ยวธรรมชาติในจังหวัดชัยภูมิ เลย นครราชสีมา อุบลราชธานี โดยส่งเสริมการท่องเที่ยวที่คำนึงถึงขีดความสามารถในการรองรับของระบบนิเวศเพื่อให้เกิด ความ สมดุลและยั่งยืน มุ่งเน้นนักท่องเที่ยวคุณภาพเพื่อให้สอดคล้องกับกิจกรรมการท่องเที่ยวที่มุ่งเน้นให้เกิด ความคุ้มค่าต่อประสบการณ์มากกว่าการท่องเที่ยวที่คุ้มค่าเงิน สนับสนุนให้คนไทยเดินทางมาท่องเที่ยวในพื้นที่มากขึ้น เพื่อลดการพึ่งพิงตลาดต่างประเทศ รวมทั้งให้ความรู้นักท่องเที่ยวในการอนุรักษ์ ทรัพยากรธรรมชาติและ การ จัดการขยะอย่างถูกวิธี

๗) พัฒนาแหล่งท่องเที่ยวและสิ่งอำนวยความสะดวกให้ได้มาตรฐาน ประชาสัมพันธ์การท่องเที่ยว และพัฒนาเส้นทางการท่องเที่ยวที่เชื่อมโยงในลักษณะเครือข่ายเพื่อกระจายนักท่องเที่ยวจากเมืองหลักไปสู่ชุมชนและท้องถิ่น เชื่อมโยงกิจกรรมการท่องเที่ยวระหว่างภาคเอกชน กับชุมชนและท้องถิ่น ทั้งในประเทศและกับประเทศเพื่อนบ้าน ที่สอดคล้องกับความต้องการของนักท่องเที่ยว รวมทั้งพัฒนาทักษะฝีมือบุคลากรในภาคบริการและการท่องเที่ยว จัดฝึกอบรมมัคคุเทศก์ด้านภาษาต่างประเทศ นอกจากนี้พัฒนา สินค้า OTOP สินค้าวิสาหกิจชุมชน ของที่ระลึก ร้านอาหาร ที่พักให้มีคุณภาพดี ส่งเสริมการท่องเที่ยวเฉพาะ กลุ่มตาม ความสนใจของนักท่องเที่ยว รวมถึงระบบการจัดการสิ่งแวดล้อมในแหล่งท่องเที่ยว

ยุทธศาสตร์ที่ ๕ ใช้โอกาสจากการพัฒนาโครงข่ายคมนาคมขนส่งที่เชื่อมโยงพื้นที่ เศรษฐกิจหลักภาคกลางและพื้นที่ระเบียงเศรษฐกิจภาคตะวันออก (EEC) เพื่อพัฒนาเมือง และพื้นที่เศรษฐกิจใหม่ๆ ของภาค

แนวทางการพัฒนา

๑) เร่งพัฒนาโครงสร้างพื้นฐานขนาดใหญ่ที่เชื่อมโยงภาคกับพื้นที่เศรษฐกิจหลักภาคกลาง และพื้นที่ระเบียงเศรษฐกิจภาคตะวันออก (EEC) ให้แล้วเสร็จตามแผน อาทิ แผนการพัฒนารถไฟความเร็วสูง การพัฒนาโครงข่ายรถไฟทางคู่ และโครงการทางหลวงพิเศษระหว่างเมืองตามยุทธศาสตร์แผนพัฒนาโครงสร้างพื้นฐานด้านคมนาคมขนส่งของไทย พ.ศ.๒๕๕๘ - ๒๕๖๕ (ภาคตะวันออกเฉียงเหนือ)

๒) เร่งพัฒนาโครงข่ายระบบการคมนาคมขนส่งภายในภาคให้เป็นระบบที่สมบูรณ์ อาทิ การพัฒนารถไฟสายใหม่ (บ้านไผ่-นครพนม) โครงการพัฒนาท่าอากาศยานภายในภาค ๖ แห่ง (อุดรธานี อุบลราชธานี บุรีรัมย์ ร้อยเอ็ด นครราชสีมา และขอนแก่น) และขยายถนน ๔ ช่องจราจรเพื่อเพิ่ม ประสิทธิภาพ ทางหลวง

๓) พัฒนาเมืองสำคัญ ขอนแก่น นครราชสีมา ให้เป็นเมืองศูนย์กลางการค้า การลงทุน การบริการสุขภาพและศูนย์กลางการศึกษา โดยพัฒนาและปรับปรุงโครงสร้างพื้นฐานเชื่อมโยงกับระบบโครงสร้างพื้นฐานหลักที่เชื่อมโยงระหว่างภาค เร่งรัดพัฒนาระบบขนส่งรางเบาเมืองขอนแก่น พร้อมทั้ง ส่งเสริมระบบขนส่งสาธารณะในเมืองให้เชื่อมโยงระหว่างเมืองและระบบขนส่งอื่น

๔) พัฒนาพื้นที่รอบสถานีขนส่งระบบรางในเมืองที่มีศักยภาพที่สำคัญ อาทิ เมืองขอนแก่น และบริเวณเมืองชายแดนที่มีศักยภาพ รวมทั้งบริเวณใกล้พื้นที่เขตเศรษฐกิจพิเศษชายแดน อาทิ เมือง นครพนม เมืองหนองคาย เมืองมุกดาหาร โดยสนับสนุนให้มีการจัดทำโครงการนำร่องที่ใช้แนวทาง การจัดรูป ที่ดิน การวางผังเมืองควบคู่กับการพัฒนาเมืองแบบประหยัดพลังงาน

ยุทธศาสตร์ที่ ๖ พัฒนาความร่วมมือและใช้ประโยชน์จากข้อตกลงลับประเทศ เพื่อนบ้าน ในการสร้างความเข้มแข็งทางเศรษฐกิจตามแนวชายแดนและแนวระเบียงเศรษฐกิจ

แนวทางการพัฒนา

๑) พัฒนาด่านชายแดน โดยพัฒนาโครงสร้างพื้นฐานบริเวณด่านศุลกากรให้เพียงพอ สนับสนุนการจัดการด่านพรมแดนแบบเบ็ดเสร็จ CIQ (Customs/Immigration/Quarantine) ให้ได้ มาตรฐานสากลเร่งเชื่อมต่อบริการสารสนเทศภายในและระหว่างหน่วยงานเพื่อสามารถให้บริการ ณ จุด เดียว (National Single Window) เพิ่มอัตรากำลังเจ้าหน้าที่ให้เพียงพอ พัฒนาสิ่งอำนวยความสะดวก บริเวณจุดผ่อนปรนการค้าชายแดนที่มีศักยภาพ

๒) พัฒนาโครงสร้างพื้นฐานเชื่อมโยงชายแดน โดยเร่งก่อสร้างสะพานมิตรภาพไทย - ลาว แห่งที่ ๕ (บึงกาฬ-ปากซัน) เพื่อเชื่อมโยงโครงข่ายเส้นทางคมนาคมระหว่างไทย ลาว เวียดนาม และจีน ให้มีความ สะดวก ประหยัดเวลาและค่าใช้จ่ายในการเดินทาง

๓) พัฒนาพื้นที่เขตพัฒนาเศรษฐกิจพิเศษชายแดน โดยพัฒนามุกดาหารเป็นพื้นที่ นำร่องเพื่อ เสริมสร้างศักยภาพในการลงทุนและสร้างความร่วมมือกับประเทศเพื่อนบ้านในการพัฒนาเศรษฐกิจ ชายแดน พร้อมทั้งเร่งรัดการดำเนินงานโครงการและมาตรการสำคัญในเขตเศรษฐกิจพิเศษ นครพนม หนองคาย ให้มี ความพร้อมด้านโครงสร้างพื้นฐาน และบริการ CIQ ที่ได้มาตรฐานสากล

๓.๒ แผนพัฒนากลุ่มจังหวัด

ยุทธศาสตร์กลยุทธ์การพัฒนากลุ่มจังหวัดฯ

ยุทธศาสตร์ที่ ๑ การเพิ่มศักยภาพการค้าชายแดน

กลยุทธ์ ๑.๑ พัฒนาศูนย์ข้อมูล และระบบฐานข้อมูล ด้านการค้า การลงทุน

๑) โครงการศูนย์บริการข้อมูลแบบเบ็ดเสร็จด้านการค้าการลงทุน ณ จุดผ่านแดน ๓๓

กลยุทธ์ ๑.๒ : เพิ่มศักยภาพผู้ประกอบการและแรงงาน

๒) โครงการเพิ่มศักยภาพและยกระดับแรงงาน กลยุทธ์ ๑.๓ : ส่งเสริมและพัฒนา การค้าการลงทุนให้มีประสิทธิภาพ

๓) โครงการส่งเสริมการค้าการลงทุนและเพิ่มศักยภาพผู้ประกอบการและ อุตสาหกรรม

๔) โครงการส่งเสริมการค้าการลงทุนให้ผู้ประกอบการแข่งขันได้

๕) โครงการปรับปรุงเส้นทางเชื่อมโยงกลุ่มจังหวัดเพื่อสนับสนุนการค้าและการ ลงทุน

๖) โครงการเพิ่มศักยภาพการค้าชายแดน

๗) โครงการพัฒนาเศรษฐกิจการค้าชายแดนสู่อาเซียน

ยุทธศาสตร์ที่ ๒ การยกระดับการค้า การผลิตสินค้าทางการเกษตร

กลยุทธ์ ๒.๑ พัฒนาและปรับปรุงแหล่งน้ำเพื่อการเกษตร

๑) โครงการปรับปรุงโครงสร้างพื้นฐานเพื่อเพิ่มผลผลิตทางการเกษตร โดยการ พัฒนาและฟื้นฟูลุ่มน้ำอย่างเป็นระบบ

กลยุทธ์ ๒.๒ พัฒนาทักษะแรงงานด้านการเกษตร(ยางพารา)

๑) โครงการพัฒนาศักยภาพและยกระดับมาตรฐานแรงงานด้านการเกษตร กลยุทธ์ ๒.๓

เพิ่มประสิทธิภาพการผลิต ผลผลิตทางการเกษตร

๑) โครงการเพิ่มประสิทธิภาพการผลิตยางพารา

๒) โครงการเพิ่มประสิทธิภาพการผลิตข้าว

๓) โครงการเพิ่มประสิทธิภาพการผลิตมันสำปะหลัง

๔) โครงการเพิ่มประสิทธิภาพการผลิตอ้อยโรง

๕) โครงการเพิ่มประสิทธิภาพการข้าวโพดเลี้ยงสัตว์

๖) โครงการติดตามและประเมินผลและประชาสัมพันธ์ต่อเนื่อง

๗) โครงการพัฒนาระบบข้อมูลสารสนเทศด้านการเกษตร

กลยุทธ์ ๒.๔ เพิ่มศักยภาพการผลิตผลผลิตทางการเกษตร

๑) โครงการพัฒนาอาชีพการเลี้ยงโคเนื้อคุณภาพ

๒) โครงการเลี้ยงกระบืออย่างยั่งยืน เพื่อลดต้นทุนการผลิต

๓) โครงการพัฒนาศักยภาพเกษตรกรอาชีพด้านการประมง

กลยุทธ์ ๒.๕ ส่งเสริมและสนับสนุนการผลิต และการแปรรูปสินค้าเกษตรให้ได้มาตรฐาน

๑) โครงการส่งเสริมและสนับสนุนการแปรรูปยางพาราให้ได้มาตรฐาน

๒) โครงการศึกษา การบริหารจัดการวงโซ่อุปทานยางพารา

๓) โครงการผลิตสินค้าเกษตรปลอดภัย

กลยุทธ์ ๒.๖ สร้างเครือข่ายการบริหารจัดการการเกษตรแบบครบวงจรและพัฒนาช่องทางการ

ตลอด

๑) โครงการพัฒนาศักยภาพการบริหารจัดการสถาบันเกษตรกรและพัฒนา
สหกรณ์การตลาด

ยุทธศาสตร์ที่ ๓ การพัฒนาศักยภาพการท่องเที่ยวเชิงนิเวศ

กลยุทธ์ ๓.๑ การพัฒนาศูนย์ข้อมูล และระบบฐานข้อมูลด้านการท่องเที่ยว

๑) โครงการพัฒนาศูนย์ข้อมูล และระบบฐานข้อมูลด้านการท่องเที่ยว

๒) โครงการจัดทำป้ายประชาสัมพันธ์การท่องเที่ยว

กลยุทธ์ ๓.๒ พัฒนาบุคลากรด้านการท่องเที่ยว

๑) โครงการเพิ่มศักยภาพบุคลากรด้านการท่องเที่ยว

กลยุทธ์ ๓.๓ พัฒนาแหล่งท่องเที่ยวเพื่อรองรับนักท่องเที่ยวทั้งในและต่างประเทศ

๑) โครงการพัฒนาแหล่งท่องเที่ยวเพื่อรองรับนักท่องเที่ยว ทั้งในและต่างประเทศ

๒) โครงการขุดลอกหนองกอมเกาะเพื่อให้เป็นพื้นที่รับน้ำและเป็นหนองน้ำ สาธารณะ
และการท่องเที่ยว

กลยุทธ์ ๓.๔ พัฒนาเครือข่ายอุตสาหกรรมการท่องเที่ยวและบริการ

๑) โครงการพัฒนาเครือข่ายผู้ประกอบการอุตสาหกรรมด้านการท่องเที่ยว ทั้งระบบ
เพื่อส่งเสริมการประชาสัมพันธ์ และการตลาดของกลุ่มจังหวัด

๒) โครงการพัฒนาการบริหารจัดการท่องเที่ยว จังหวัดอุดรธานี

๓) โครงการยกระดับคุณภาพผู้ประกอบการสถานบริการ เช่น ร้านอาหาร ที่พัก โรงแรม
 ฯลฯ

๔) โครงการถนนแห่งภูมิปัญญาและวัฒนธรรมท้องถิ่นของกลุ่มจังหวัด(สินค้าและ
ผลิตภัณฑ์ OTOP)

๕) โครงการพัฒนาด้านการตลาดและประชาสัมพันธ์ (ในต่างประเทศ)

กลยุทธ์ ๓.๕ ส่งเสริมกิจกรรมด้านการท่องเที่ยว

๑) โครงการส่งเสริมกิจกรรมด้านการท่องเที่ยว

กลยุทธ์ ๓.๖ พัฒนาโลจิสติกส์ เพื่อเชื่อมโยงแหล่งท่องเที่ยวของกลุ่มจังหวัด

๑) โครงการปรับปรุงทางหลวงเพื่อสนับสนุนแหล่งท่องเที่ยวของกลุ่มจังหวัด

๓.๓ แผนพัฒนาจังหวัด

ยุทธศาสตร์การพัฒนาจังหวัดอุดรธานี (ปี พ.ศ.๒๕๖๑ - ๒๕๖๔) ฉบับทบทวน ประจำปีงบประมาณ พ.ศ. ๒๕๖๒

วิสัยทัศน์จังหวัดอุดรธานี “เมืองน่าอยู่ ศูนย์กลางการค้าการลงทุนของอนุภูมิภาคลุ่มน้ำโขง”

- พันธกิจ
๑. พัฒนาสิ่งอำนวยความสะดวกปัจจัยพื้นฐาน การคมนาคมขนส่ง และการยกระดับมาตรฐานสถานประกอบและแรงงานเพื่อเพิ่มขีดความสามารถในการแข่งขันการค้า การลงทุนในอนุภูมิภาคลุ่มน้ำโขง
 ๒. พัฒนาการผลิตสินค้าเกษตรที่สำคัญและยกระดับมาตรฐานการทำเกษตรปลอดภัย และเกษตรอินทรีย์
 ๓. ยกระดับคุณภาพชีวิตของประชาชนทั้งทางด้านร่างกาย จิตใจ และเสริมสร้างขีดความสามารถ ในการพัฒนาทุนมนุษย์และการลดความเหลื่อมล้ำโดยใช้หลักปรัชญาเศรษฐกิจพอเพียง
 ๔. ยกระดับอุตสาหกรรมไม้และการท่องเที่ยว โดยใช้อัตลักษณ์และศักยภาพด้านที่ตั้งเพื่อสร้างความเป็นเมืองศูนย์กลางไม้และการท่องเที่ยวของอนุภูมิภาคลุ่มน้ำโขง
 ๕. อนุรักษ์และฟื้นฟูทรัพยากรธรรมชาติและสิ่งแวดล้อม การบริหารจัดการน้ำ การจัดการขยะ/น้ำเสียเพื่อการใช้ประโยชน์ อย่างยั่งยืน
 ๖. เสริมสร้างสังคมที่มั่นคง ความปลอดภัย ในชีวิตทรัพย์สินของประชาชน
 ๗. เพิ่มประสิทธิภาพการบริหารจัดการจังหวัดให้มีเอกภาพด้วยการบูรณาการการทำงาน กับทุกภาคส่วนตามค่านิยม UDON TEAM

เป้าหมายรวม เพื่อสร้างความเข้มแข็งและยั่งยืนทางด้านเศรษฐกิจให้เติบโตอย่างสมดุลควบคู่ไปกับการพัฒนา ด้านสังคม ความมั่นคงปลอดภัย และการบำรุงรักษาทรัพยากรธรรมชาติสิ่งแวดล้อมให้น่าอยู่

ตัวชี้วัดความสำเร็จตามเป้าหมายการพัฒนาจังหวัด

ตัวชี้วัด ร้อยละที่เพิ่มขึ้นของ GPP จังหวัด เฉลี่ย ๕ ปี ย้อนหลังต่อปี

ค่าเป้าหมาย ร้อยละ ๕

แนวทางการพัฒนา

กลยุทธ์ที่ ๑ การพัฒนาศักยภาพการค้าการลงทุนเพื่อเพิ่มขีดความสามารถในการแข่งขัน
ในอนุภูมิภาคลุ่มน้ำโขง

วัตถุประสงค์ เพื่อเพิ่มมูลค่าการค้าการลงทุน

เป้าหมายและตัวชี้วัด ๑ จำนวนที่เพิ่มขึ้นของสถานประกอบการภาคอุตสาหกรรมที่ได้รับ
การรับรองมาตรฐาน GMP

๒. จำนวนธุรกิจที่ได้รับการยกระดับตามยุทธศาสตร์ประเทศไทย ๔.๐

๓. ร้อยละที่เพิ่มขึ้นผลิตภัณฑ์มวลรวมด้านค้าปลีกค้าส่งและการ
ลงทุนในพื้นที่

๔. ร้อยละที่เพิ่มขึ้นของการจำหน่ายผลิตภัณฑ์ สินค้าและบริการ

- แนวทางการพัฒนา ๑. ส่งเสริมอุตสาหกรรมพัฒนาแรงงานเพื่อมุ่งสู่ความเป็นเลิศ
๒. ส่งเสริมการตลาดและแผนธุรกิจให้แก่กลุ่มธุรกิจเป้าหมายอุดรธานี ๔.๐
๓. พัฒนาโครงสร้างพื้นฐาน สิ่งอำนวยความสะดวก เพื่อเป็นศูนย์กลาง การค้า การลงทุน และการบริการ
๔. สร้างมูลค่าเพิ่มผลิตภัณฑ์และบริการเพื่อให้แข่งขันได้
- กลยุทธ์ที่ ๒ การส่งเสริมการพัฒนาการเกษตรอุตสาหกรรม ยกกระดับมาตรฐานการผลิตสินค้าเกษตรปลอดภัย และเกษตรอินทรีย์
- วัตถุประสงค์ เพื่อให้เกษตรกรพึ่งพาตนเองได้อย่างเข้มแข็งและยั่งยืน
- เป้าหมายและตัวชี้วัด ๑. ร้อยละของจำนวนเป้าหมายที่เข้าร่วมโครงการได้มีการน้อมนำเอาหลักปรัชญาของเศรษฐกิจพอเพียงไปใช้ในการวางแผนการผลิตและการพัฒนาภาคเกษตร (ร้อยละ ๘๐)
๒. จำนวนพื้นที่ที่ได้รับประโยชน์จากการพัฒนาโครงสร้างพื้นฐานดินและน้ำ (๑๕,๗๕๐ ไร่)
๓. จำนวนแปลงฟาร์มที่ได้รับการรับรองมาตรฐานเกษตรปลอดภัย/เกษตรอินทรีย์ (ร้อยละ ๑๐)
๔. ร้อยละที่เพิ่มขึ้นของประสิทธิภาพการผลิตเกษตรอุตสาหกรรม เพิ่มขึ้น (ร้อยละ ๕)
๕. ร้อยละที่เพิ่มขึ้นของมูลค่าและรายได้ของเกษตรกร
(๑) มูลค่าเกษตรเพิ่มขึ้น ๕%
(๒) รายได้ของเกษตรกรเพิ่มขึ้น ๑๐%
- แนวทางการพัฒนา ๑. ขยายผลองค์ความรู้การทำเกษตรตามหลักปรัชญาของเศรษฐกิจ พอเพียง
๒. พัฒนาโครงสร้างพื้นฐานการเกษตร
๓. เพิ่มประสิทธิภาพการผลิต การแปรรูปสินค้าเกษตรปลอดภัยและเกษตรอินทรีย์
๔. ส่งเสริมการตลาดสินค้าเกษตร
- กลยุทธ์ที่ ๓ การยกระดับคุณภาพชีวิตเพื่อสร้างความเข้มแข็งให้สังคม มีความพร้อมรับการเปลี่ยนแปลงทางเศรษฐกิจ สังคม และวัฒนธรรม
- วัตถุประสงค์ เพื่อให้ประชาชนมีความเข้มแข็งด้านร่างกายและจิตใจ มีขีดความสามารถด้านการแข่งขันและมีคุณภาพชีวิตที่ดี ทนต่อการเปลี่ยนแปลงของสังคม
- เป้าหมายและตัวชี้วัด ๑. ร้อยละที่ลดลงของจำนวนผู้ป่วยโรคเบาหวาน
๒. ร้อยละที่เพิ่มขึ้นของดัชนีมวลกายตามเกณฑ์มาตรฐาน
๓. ร้อยละที่เพิ่มขึ้นของพัฒนาการสมวัยของเด็กปฐมวัย
๔. ร้อยละที่เพิ่มขึ้นของนักเรียนที่ได้รับการแนะแนวอาชีพ
๕. ร้อยละของจำนวนแรงงานที่ได้รับการรับรองมาตรฐานแรงงาน
๖. ร้อยละของจำนวนผู้สูงอายุ ผู้พิการ ผู้ด้อยโอกาส ฯลฯ ที่ได้รับการยกระดับคุณภาพชีวิต
๗. ร้อยละที่ลดลงของครัวเรือนยากจน
๘. ค่า Gini Index ลดลง

๙. จำนวนที่เพิ่มขึ้นของผู้ที่อยู่ในระบบประกันสังคม
๑๐. ค่าคะแนนที่เพิ่มขึ้นด้านคุณภาพการบริหารจัดการด้านสังคม
คุณภาพชีวิตของจังหวัด
- แนวทางการพัฒนา**
๑. ส่งเสริมการเตรียมความพร้อมสังคมผู้สูงอายุสุขภาพดี
 ๒. พัฒนาคุณภาพการศึกษาและคุณภาพชีวิตคนอุดรธานีทุกกลุ่มวัย
 ๓. ลดความเหลื่อมล้ำด้วยสังคมคนอุดรธานีด้วยหลักปรัชญาของเศรษฐกิจพอเพียง
 ๔. พัฒนาระบบบริหารจัดการด้านสังคมคุณภาพชีวิต
- กลยุทธ์ที่ ๔** การยกระดับมาตรฐานอุตสาหกรรมไมซ์และการท่องเที่ยว โดยใช้อัตลักษณ์และศักยภาพด้านที่ตั้งเพื่อสร้างความเป็นเมืองศูนย์กลางไมซ์ของอนุภูมิภาคกลุ่มน้ำโขง (GMS MICE & Tourism City)
- วัตถุประสงค์** เพื่อเพิ่มปริมาณ และมูลค่าด้านการท่องเที่ยวและอุตสาหกรรมไมซ์บนพื้นฐานของการบริหารจัดการอย่างเป็นเลิศร่วมกัน
- เป้าหมายและตัวชี้วัด**
๑. ร้อยละที่เพิ่มขึ้นของมูลค่าการท่องเที่ยว และนักท่องเที่ยวกลุ่ม ไมซ์
 ๒. จำนวนคลัสเตอร์ธุรกิจ ผู้ผลิตสินค้าและบริการที่เกี่ยวข้องกับอุตสาหกรรมไมซ์ การท่องเที่ยวที่ได้รับการรับรองมาตรฐาน
 ๓. จำนวนบุคลากรที่ผ่านการอบรมความรู้ด้านอุตสาหกรรมไมซ์และการท่องเที่ยว
 ๔. ร้อยละของความพึงพอใจของการเข้าถึงแหล่งท่องเที่ยว/ที่พัก และสถานที่จัดงาน
- แนวทางการพัฒนา**
๑. ส่งเสริมการประชาสัมพันธ์จูงใจโดยเน้นศักยภาพที่มีเอกลักษณ์
 ๒. สนับสนุนการสร้างคลัสเตอร์เชื่อมโยงกลุ่มผู้ผลิตสินค้า และบริการ
 ๓. พัฒนาบุคลากรด้านอุตสาหกรรมไมซ์ การท่องเที่ยว และอุตสาหกรรม การกีฬา
 ๔. พัฒนาโครงสร้างพื้นฐานและสิ่งอำนวยความสะดวกด้านการบริหารจัดการอุตสาหกรรมไมซ์ และการท่องเที่ยว
- กลยุทธ์ที่ ๕** การจัดการทรัพยากรธรรมชาติและสิ่งแวดล้อมเพื่อการใช้ประโยชน์อย่างยั่งยืน
- วัตถุประสงค์** เพื่อรักษาความสมบูรณ์ของทรัพยากรธรรมชาติ และสร้างสิ่งแวดล้อมที่ดีให้กับประชาชน
- เป้าหมายและตัวชี้วัด**
๑. จำนวนพื้นที่ป่าไม้ที่ยังคงสภาพเดิมไม่น้อยกว่า ๗๑๙,๓๔๗ ไร่
 ๒. จำนวนของแหล่งน้ำที่ได้รับการฟื้นฟู
 ๓. ปริมาณที่เพิ่มขึ้นของขยะที่ถูกนำกลับไปใช้ประโยชน์
 ๔. ปริมาณขยะ/ น้ำเสียที่ได้รับการจัดการอย่างถูกต้องเพิ่มขึ้น
 ๕. จำนวนที่เพิ่มขึ้นของเครือข่ายที่ได้รับการขึ้นทะเบียนของหน่วยงานที่เกี่ยวข้องและมีการดำเนินงานอย่างต่อเนื่อง
- แนวทางการพัฒนา**
๑. ปกป้อง อนุรักษ์ ฟื้นฟู ทรัพยากรธรรมชาติและสิ่งแวดล้อม(ป่า)
 ๒. พัฒนาแหล่งน้ำ และนำไปใช้ประโยชน์อย่างสูงสุด
 ๓. ส่งเสริมการจัดการสิ่งแวดล้อมและการนำกลับมาใช้ประโยชน์
 ๔. พัฒนาระบบเครือข่ายด้านการบริหารจัดการทรัพยากรธรรมชาติและสิ่งแวดล้อม

กลยุทธ์ที่ ๖ การสร้างความมั่นคง ความปลอดภัยในชีวิตทรัพย์สินของประชาชน

วัตถุประสงค์ เพื่อให้มีความสงบเรียบร้อย และประชาชนมีความปลอดภัยในชีวิต และทรัพย์สิน
เป้าหมายและตัวชี้วัด

๑. ร้อยละที่เพิ่มขึ้นของแกนนำการเสริมสร้างการเรียนรู้การปกครองในระบอบประชาธิปไตยอันมีพระมหากษัตริย์ทรงเป็นพระประมุข
๒. จำนวนผู้ค้าที่ถูกจับกุมดำเนินคดี
๓. จำนวนที่ลดลงของผู้เสพ/ ผู้ติด
๔. จำนวนที่เพิ่มขึ้นของสถานบันเทิง/ หอพัก/ สถานที่บริการที่ปฏิบัติตามระเบียบกฎหมาย
๕. ร้อยละที่ลดลงของคดีอาญา ๔ กลุ่ม
๖. ร้อยละที่ลดลงของจำนวนครั้งของสาธารณภัยและจำนวนผู้เสียชีวิตจากสาธารณภัยและอุบัติเหตุ

แนวทางการพัฒนา

๑. ส่งเสริมการเรียนรู้วิถีการปกครองในระบอบประชาธิปไตยอันมีพระมหากษัตริย์ทรงเป็นพระประมุข
๒. ป้องกันปัญหาและแก้ไขปัญหายาเสพติดและจัดระเบียบสังคม
๓. รักษาความปลอดภัยในชีวิตและทรัพย์สินของประชาชน
๔. ยกระดับมาตรฐานการบริหารจัดการด้านการป้องกันและบรรเทาสาธารณภัย

ค่านิยม UDON TEAM

U :	UNITY	เอกภาพ
D :	DEVELOPMENT	พัฒนาอย่างต่อเนื่อง
O :	OPENMIND	เปิดใจให้บริการ
N :	NETWORK	สานเครือข่ายการมีส่วนร่วมของประชาชน
T :	TRANPARENCY	มีความโปร่งใส
E :	EXCELLENCE	เน้นผลสัมฤทธิ์ของงาน
A :	ACCOUNTABILITY	มีความรับผิดชอบ
M :	MORALITY	มีศีลธรรม

๔. ยุทธศาสตร์การพัฒนาขององค์การบริหารส่วนจังหวัดอุดรธานี

๑) วิสัยทัศน์ “เมืองน่าอยู่ ประตูดสู่อินโดจีน ถิ่นมรดกโลก”

๒) ยุทธศาสตร์พัฒนา

(๑) ยุทธศาสตร์การพัฒนาด้านส่งเสริมการลงทุนและพานิชยกรรม

๑. ทำให้เป็นศูนย์กลางการค้าการลงทุนด้านอุตสาหกรรมเกษตร/เกษตรอินทรีย์ในกลุ่มอินโดจีน
๒. ทำให้มีการผลิตและการเพิ่มมูลค่าสินค้าการเกษตร/เกษตรอินทรีย์ให้ได้ตามมาตรฐานเป็นมิตรกับสิ่งแวดล้อมและเป็นที่ยอมรับของผู้บริโภค
๓. ทำให้เกษตรกร องค์กรเกษตรกร และวิสาหกิจชุมชน มีความเข้มแข็งและสามารถเป็นแกนกลางในการส่งเสริมพัฒนาด้านการเกษตรของท้องถิ่น

- (๒) ยุทธศาสตร์การพัฒนาด้านส่งเสริมการท่องเที่ยว การบริหารจัดการและอนุรักษ์ทรัพยากรธรรมชาติและสิ่งแวดล้อม
๑. ทำให้เกิดการท่องเที่ยวที่หลากหลายและครอบคลุมสอดคล้องกับวิถีชีวิต วัฒนธรรม ประเพณี โดยเชื่อมโยงกันระหว่างชนบท/เมือง/ภูมิภาค/ประเทศ
 ๒. ทำให้เกิดการบริหารจัดการทรัพยากรธรรมชาติและสิ่งแวดล้อม ภูมิปัญญาท้องถิ่น วัฒนธรรมท้องถิ่นอย่างยั่งยืน
- (๓) ยุทธศาสตร์การพัฒนาด้านการศึกษาและการกีฬา
๑. ทำให้นักเรียนในสังกัด อบจ.เกิดการเรียนรู้ที่สอดคล้องกับความต้องการดำรงชีวิตและยกระดับการเรียนรู้สู่ระดับสากล
 ๒. ทำให้นักเรียนในสังกัด สพฐ.จังหวัดอุดรธานี ได้รับโอกาสทางการศึกษาเพิ่มมากขึ้น
 ๓. ทำให้ภาคประชาชนเกิดกระบวนการเรียนรู้อย่างต่อเนื่องนำไปสู่การพัฒนาคุณภาพชีวิตที่ดี ขึ้น
 ๔. ทำให้ประชาชนมีสุขภาพกายสุขภาพจิตที่ดีและมีใจรักในการออกกำลังกายรวมถึงการเสริมสร้างโอกาสแก่ผู้สนใจและมีทักษะการกีฬาสู่สากล
 ๕. ทำให้เกิดการพัฒนาศักยภาพของประชาชนผู้สนใจและมีความสามารถสู่การกีฬาในระดับสากล
- (๔) ยุทธศาสตร์การพัฒนาด้านโครงสร้างพื้นฐาน
๑. ทำให้เกิดโครงข่ายทางหลวงท้องถิ่นที่เชื่อมกับเส้นทางหลัก เพื่อพัฒนาโครงสร้างพื้นฐานบ้านเมืองให้น่าอยู่
 ๒. ทำให้เกิดแหล่งน้ำด้านการเกษตร/อุปโภคบริโภค ที่มีระบบการบริหารจัดการน้ำอย่างมีประสิทธิภาพร่วมกับหน่วยงานภาคี ภาครัฐ ภาคท้องถิ่น และภาคประชาชนในชุมชน
- (๕) ยุทธศาสตร์การพัฒนาด้านสังคมและคุณภาพชีวิต
๑. ทำให้ประชาชนมีคุณภาพชีวิตที่ดี มีคุณธรรมมีจิตสาธารณะ ชุมชนเข้มแข็ง
 ๒. ทำให้มีการพัฒนาและเพิ่มทักษะในการดำรงชีวิตแก่ ผู้ด้อยโอกาส ผู้พิการ ผู้สูงอายุ และผู้ติดเชื้อเอดส์
- (๖) ยุทธศาสตร์การพัฒนาด้านการบริหารจัดการแบบบูรณาการ
๑. ทำให้บุคลากรในองค์กรมีศักยภาพที่สอดคล้องต่อภารกิจและเกิดการดำเนินงานที่มี ประสิทธิภาพ
 ๒. ทำให้เกิดการบริหารจัดการแบบบูรณาการร่วมกันทุกภาคส่วนทั้งภาครัฐ/ท้องถิ่น/ภาคเอกชน/ประชาชน
 ๓. เพื่อสร้างเครือข่ายการมีส่วนร่วมของประชาชนในการพัฒนาท้องถิ่น
๔. ยุทธศาสตร์การพัฒนาขององค์กรปกครองส่วนท้องถิ่นในเขตจังหวัดอุดรธานี
(พ.ศ. ๒๕๖๑ - ๒๕๖๔)
๑. วิสัยทัศน์ (Vision)
“บูรณาการการพัฒนาท้องถิ่นอย่างมีคุณภาพ เพื่อส่งเสริมให้จังหวัดอุดรธานีเป็นเมืองน่าอยู่ เป็นศูนย์กลางการค้าการลงทุนอนุภูมิภาคลุ่มน้ำโขงอย่างยั่งยืน”
 ๒. พันธกิจ (Mission)
 ๑. การจัดทำแผนพัฒนาท้องถิ่นให้สอดคล้องกับแผนพัฒนาจังหวัด
 ๒. การพัฒนาระบบโครงสร้างพื้นฐาน สาธารณูปโภคและสาธารณูปการ
 ๓. การพาณิชย์ และส่งเสริมการลงทุน
 ๔. การส่งเสริมการท่องเที่ยว และกีฬา
 ๕. การจัดการศึกษา
 ๖. การสังคมสงเคราะห์และพัฒนาคุณภาพชีวิตเด็ก สตรี คนชราและผู้ด้อยโอกาส

๗. การส่งเสริมการมีส่วนร่วมของราษฎรในการพัฒนาท้องถิ่น
๘. การคุ้มครอง ดูแล และบำรุงรักษาป่าไม้ ที่ดิน ทรัพยากรธรรมชาติและสิ่งแวดล้อม
๑๐. การส่งเสริมประชาธิปไตย ความเสมอภาคและสิทธิเสรีภาพของประชาชน
๑๑. การส่งเสริมศิลปะ วัฒนธรรม จารีต ประเพณีและภูมิปัญญาท้องถิ่น
๑๒. การกำจัดขยะมูลฝอย สิ่งปฏิกูล และมลพิษต่างๆ
๑๓. การรักษาความสงบเรียบร้อย ส่งเสริมสนับสนุนการป้องกันและรักษาความปลอดภัยในชีวิตและทรัพย์สิน

๓. ยุทธศาสตร์การพัฒนา (strategy)

๓.๑ ยุทธศาสตร์การพัฒนาที่ ๑ การพัฒนาศักยภาพการค้าการลงทุนเพื่อเพิ่มขีดความสามารถในการแข่งขันในอนุภาคลุ่มน้ำโขง

แนวทางการพัฒนา

- ๑.) ส่งเสริมอุตสาหกรรมและพัฒนาแรงงานมุ่งสู่ความเป็นเลิศ
- ๒.) ส่งเสริมการตลาดและแผนธุรกิจให้แก่กลุ่มเป้าหมายอุดรธานี ๔.๐
- ๓.) พัฒนาโครงสร้างพื้นฐานสิ่งอำนวยความสะดวกเพื่อเป็นศูนย์กลางการค้าบริการ
- ๔.) สร้างมูลค่าเพิ่มผลิตภัณฑ์และบริการเพื่อให้แข่งขันได้

๓.๒ ยุทธศาสตร์การพัฒนาที่ ๒ การส่งเสริมการพัฒนาเกษตรอุตสาหกรรม ยกกระดับมาตรฐานการผลิตสินค้าเกษตรปลอดภัยและเกษตรอินทรีย์

แนวทางการพัฒนา

- ๑.) ขยายผลองค์ความรู้การทำเกษตรตามหลักปรัชญาเศรษฐกิจพอเพียง
- ๒.) พัฒนาโครงสร้างพื้นฐานการเกษตร
- ๓.) เพิ่มประสิทธิภาพการผลิต การแปรรูปสินค้าเกษตรปลอดภัยและเกษตรอินทรีย์
- ๔.) ส่งเสริมการตลาดสินค้าเกษตร

๓.๓ ยุทธศาสตร์การพัฒนาที่ ๓ การยกระดับคุณภาพชีวิตเพื่อสร้างความเข้มแข็งให้สังคมมีความพร้อมกับการเปลี่ยนแปลงทางเศรษฐกิจ สังคม วัฒนธรรม และเทคโนโลยี

แนวทางการพัฒนา

- ๑.) ส่งเสริมการเตรียมความพร้อมสังคมผู้สูงอายุสุขภาพดี
- ๒.) พัฒนาคุณภาพการศึกษาและคุณภาพชีวิตคนอุดรธานีทุกกลุ่มวัย
- ๓.) ลดความเหลื่อมล้ำด้านสังคมคนอุดรธานีด้วยหลักปรัชญาของเศรษฐกิจพอเพียง
- ๔.) พัฒนาระบบบริหารจัดการด้านสังคมคุณภาพชีวิต

๓.๔ ยุทธศาสตร์การพัฒนาที่ ๔ การยกระดับมาตรฐานอุตสาหกรรมไมซ์ การท่องเที่ยว และอุตสาหกรรมกีฬา โดยใช้อัตลักษณ์และศักยภาพด้านที่ตั้งเพื่อสร้างความเป็นเมืองศูนย์กลางของอนุภาคลุ่มน้ำโขง

แนวทางการพัฒนา

- ๑.) ส่งเสริมการตลาดและการประชาสัมพันธ์จุดขายโดยเน้นศักยภาพที่มีเอกลักษณ์
- ๒.) สนับสนุนการสร้างคลัสเตอร์เชื่อมโยงกลุ่มผู้ผลิตสินค้า
- ๓.) พัฒนาบุคลากรด้านอุตสาหกรรมไมซ์ การท่องเที่ยว และอุตสาหกรรมกีฬา
- ๔.) พัฒนาโครงสร้างพื้นฐานและสิ่งอำนวยความสะดวกด้านการบริหารจัดการ อุตสาหกรรมไมซ์ การท่องเที่ยว และอุตสาหกรรมกีฬา

๓.๕ ยุทธศาสตร์การพัฒนาที่ ๕ การจัดการทรัพยากรธรรมชาติและสิ่งแวดล้อมเพื่อการใช้ประโยชน์อย่างยั่งยืน

แนวทางการพัฒนา

- ๑.) ปกป้อง อนุรักษ์ พื้นฟู ทรัพยากรธรรมชาติและสิ่งแวดล้อม
- ๒.) พัฒนาแหล่งน้ำและนำไปใช้ประโยชน์อย่างสูงสุด
- ๓.) ส่งเสริมการจัดการสิ่งแวดล้อมและการนำกลับมาใช้ประโยชน์
- ๔.) พัฒนาระบบเครือข่ายด้านการบริหารจัดการทรัพยากรธรรมชาติและสิ่งแวดล้อม

๓.๖ ยุทธศาสตร์การพัฒนาที่ ๖ การเสริมสร้างความมั่นคง ความปลอดภัยในชีวิตทรัพย์สินของประชาชน

แนวทางการพัฒนา

- ๑.) ส่งเสริมการเรียนรู้วิถีการปกครองในระบบประชาธิปไตยอันมีพระมหากษัตริย์ทรงเป็นพระประมุข
- ๒.) ป้องกันปัญหาและแก้ไขปัญหายาเสพติดและจัดระเบียบสังคม
- ๓.) รักษาความปลอดภัยในชีวิตและทรัพย์สินของประชาชน
- ๔.) ยกย่องมาตรฐานการบริหารจัดการด้านป้องกันและบรรเทาสาธารณภัย

๓.๗ ยุทธศาสตร์การพัฒนาที่ ๗ ด้านบริหารจัดการแบบบูรณาการ

แนวทางการพัฒนา

- ๑.) ส่งเสริมและพัฒนาศักยภาพของท้องถิ่นต่างๆ ด้านตามหลักการบริหารบ้านเมืองที่ดี
- ๒.) ส่งเสริมให้ประชาชนเข้ามามีส่วนร่วมในการจัดทำแผนพัฒนาท้องถิ่น
- ๓.) ประสานบูรณาการแผนพัฒนาท้องถิ่นมิให้เกิดความทับซ้อนของพื้นที่ในการดำเนินงานเพื่อประโยชน์สูงสุดของประชาชน

๖. ความเชื่อมโยงของยุทธศาสตร์

ยุทธศาสตร์การพัฒนาขององค์กรปกครองส่วนท้องถิ่นในเขตจังหวัดอุดรธานี ทั้ง ๖ ยุทธศาสตร์ มีความเชื่อมโยงและสอดคล้องกับแผนยุทธศาสตร์ชาติ ๒๐ ปี แผนพัฒนาเศรษฐกิจและสังคมแห่งชาติฉบับที่ ๑๒ แผนพัฒนาภาค แผนพัฒนากลุ่มจังหวัด แผนพัฒนาจังหวัดอุดรธานี ยุทธศาสตร์การพัฒนาองค์การบริหารส่วนจังหวัดอุดรธานี โดยมีเป้าหมายสำคัญที่นำทิศทางการพัฒนาท้องถิ่นไปสู่ความมั่นคง มั่งคั่ง ยั่งยืน สังคมน่าอยู่ร่วมกันอย่างมีความสุข และครอบคลุมทุกมิติพัฒนา ซึ่งทุกประเด็นต้องการบูรณาการจากทุกภาคส่วน ทั้งหน่วยงานภาครัฐ ภาคเอกชน และความต้องการของภาคประชาสังคม ท้องถิ่นและชุมชน อย่างเป็น เอกภาพ เพื่อประโยชน์สูงสุดในการพัฒนาพื้นที่จังหวัดอุดรธานี

โครงสร้างเชื่อมโยงยุทธศาสตร์พัฒนาขององค์กรปกครองส่วนท้องถิ่นในเขตจังหวัดอุดรธานี (พ.ศ. ๒๕๖๑ - ๒๕๖๕)

ยุทธศาสตร์ชาติ ๒๐ ปี

๑. ความมั่นคง
๒. ความสามารถในการแข่งขัน
๓. การพัฒนาและเสริมสร้างศักยภาพ
๔. การสร้างโอกาสความเสมอภาคและเท่าเทียมกันทางสังคม
๕. การสร้างการเติบโตบนคุณภาพชีวิตที่เป็นมิตรกับสิ่งแวดล้อม
๖. การปรับสมดุลและพัฒนาาระบบการบริหารจัดการภาครัฐ



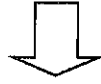
แผนพัฒนาเศรษฐกิจและสังคมแห่งชาติ ฉบับที่ ๑๒

๑. การสร้างและพัฒนาศักยภาพมนุษย์
๒. การสร้างความเป็นธรรมและลดความเหลื่อมล้ำในสังคม
๓. การสร้างความเข้มแข็งทางเศรษฐกิจและแข่งขันได้อย่างยั่งยืน
๔. การเติบโตที่เป็นมิตรกับสิ่งแวดล้อมเพื่อการพัฒนาอย่างยั่งยืน
๕. การเสริมสร้างความมั่นคงแห่งชาติเพื่อการพัฒนาประเทศสู่ความมั่งคั่งและยั่งยืน
๖. การบริหารจัดการในภาครัฐ การป้องกันการทุจริต ประพฤติชอบและธรรมาภิบาลในสังคมไทย
๗. การพัฒนาโครงสร้างพื้นฐานและระบบไอจิสติกส์
๘. การพัฒนายุทธศาสตร์ เทคโนโลยี วิจัย และนวัตกรรม
๙. การพัฒนาภาคเมือง และพื้นที่เศรษฐกิจ
๑๐. ความร่วมมือระหว่างประเทศเพื่อการพัฒนา



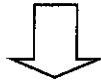
ยุทธศาสตร์ภาคตะวันออกเฉียงเหนือ

๑. บริหารจัดการน้ำให้เพียงพอต่อการพัฒนาเศรษฐกิจและคุณภาพชีวิตอย่างยั่งยืน
๒. แก้ปัญหาความยากจนและพัฒนาคุณภาพชีวิตผู้มีรายได้น้อยเพื่อลดความเหลื่อมล้ำทางสังคม
๓. สร้างความเข้มแข็งของฐานเศรษฐกิจภายในควบคู่กับการแก้ปัญหาทรัพยากรธรรมชาติและสิ่งแวดล้อม
๔. พัฒนาการท่องเที่ยวเชิงบูรณาการ
๕. ใช้โอกาสจากการพัฒนาโครงข่ายคมนาคมขนส่งที่เชื่อมโยงพื้นที่เศรษฐกิจหลักภาคกลางและพื้นที่ระเบียงเศรษฐกิจภาคตะวันออก (EEC) เพื่อพัฒนาเมือง และพื้นที่เศรษฐกิจใหม่ ๆ ของภาค
๖. พัฒนาความร่วมมือและใช้ประโยชน์จากข้อตกลงกับประเทศเพื่อนบ้านในการสร้างความเข้มแข็งทางเศรษฐกิจตามแนวชายแดนและแนว ระเบียงเศรษฐกิจ



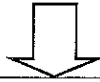
ยุทธศาสตร์กลุ่มจังหวัดภาคตะวันออกเฉียงเหนือตอนบน ๑

๑. การส่งเสริมการพัฒนาเศรษฐกิจ การผลิตและการบริการที่เป็นมิตรกับสิ่งแวดล้อม
๒. ยุกระดับการท่องเที่ยวเชิงรัศลักษณะด้านอารยธรรม ประวัติศาสตร์ วัฒนธรรมและประเพณี ของอนุภูมิภาคกลุ่มแม่น้ำโขง
๓. เพิ่มศักยภาพการผลิตทางการเกษตรและการสร้างมูลค่าเพิ่มเพื่อการแข่งขัน



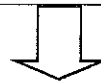
ยุทธศาสตร์การพัฒนาจังหวัดอุดรธานี

๑. การพัฒนาศักยภาพการค้าการลงทุนเพื่อเพิ่มขีดความสามารถในการแข่งขันด้วยเทคโนโลยีที่ทันสมัยและเป็นสากล
๒. การส่งเสริมการพัฒนาเกษตรอุตสาหกรรม ยุกระดับมาตรฐานการผลิตสินค้าเกษตรปลอดภัยและเกษตรอินทรีย์
๓. การยกระดับคุณภาพชีวิตเพื่อสร้างความเข้มแข็งให้สังคมมีความพร้อมรับการเปลี่ยนแปลงทางเศรษฐกิจสังคม และ วัฒนธรรม
๔. การพัฒนาการท่องเที่ยวเชิงอนุรักษ์ การบริการและการส่งเสริมศิลปวัฒนธรรม ประเพณีท้องถิ่น
๕. การจัดการทรัพยากรธรรมชาติและสิ่งแวดล้อมเพื่อการใช้ประโยชน์อย่างยั่งยืน
๖. การเสริมสร้างความมั่นคง ความปลอดภัยในชีวิตและทรัพย์สินของประชาชน



ยุทธศาสตร์พัฒนาองค์กรปกครองส่วนท้องถิ่นในเขตจังหวัดอุดรธานี

๑. การพัฒนาศักยภาพการค้าการลงทุนเพื่อเพิ่มขีดความสามารถในการแข่งขันในอนุภาคกลุ่มน้ำโขง
๒. การส่งเสริมการพัฒนาเกษตรอุตสาหกรรม ยุกระดับมาตรฐานการผลิตสินค้าเกษตรปลอดภัยและเกษตรอินทรีย์
๓. การยกระดับคุณภาพชีวิตเพื่อสร้างความเข้มแข็งให้สังคมมีความพร้อมกับการเปลี่ยนแปลงทางเศรษฐกิจ สังคม และวัฒนธรรม
๔. การยกระดับมาตรฐานอุตสาหกรรมไมซ์ การท่องเที่ยว และอุตสาหกรรมกีฬา โดยใช้ภัตตาคารและศักยภาพด้านที่ตั้งเพื่อ สร้างความเป็นเมืองศูนย์กลางไมซ์ของอนุภาคกลุ่มน้ำโขง
๕. การจัดการทรัพยากรธรรมชาติและสิ่งแวดล้อมเพื่อการใช้ ประโยชน์อย่างยั่งยืน
๖. การเสริมสร้างความมั่นคง ความปลอดภัยในชีวิตทรัพย์สินของประชาชน ๗. ด้านบริหารจัดการแบบบูรณาการ



ยุทธศาสตร์การพัฒนาขององค์กรปกครองส่วนท้องถิ่น

๑. ด้านโครงสร้างพื้นฐาน และสาธารณูปโภค
๒. ด้านเศรษฐกิจการค้าการลงทุน และท่องเที่ยว
๓. ด้านการพัฒนาสังคม และคุณภาพชีวิต
๔. ด้านสิ่งแวดล้อม
๕. ด้านการจัดระเบียบชุมชน และการรักษาความสงบเรียบร้อย

๗. กรอบการประสานโครงการพัฒนาระหว่างองค์กรปกครองส่วนท้องถิ่นกับองค์การบริหารส่วนจังหวัด อุตรดิตถ์

กรอบการประสานโครงการพัฒนาที่มาจากการบูรณาการร่วมกันระหว่างองค์กรปกครองส่วนท้องถิ่น และโครงการพัฒนาระหว่างองค์กรปกครองส่วนท้องถิ่นกับองค์การบริหารส่วนจังหวัด ส่วนราชการหรือ รัฐวิสาหกิจ หรือดำเนินการตามประกาศคณะกรรมการการกระจายอำนาจให้แก่องค์กรปกครองส่วนท้องถิ่น เรื่อง กำหนดอำนาจ และหน้าที่ในการดำเนินการจัดระบบบริการสาธารณะขององค์กรปกครองส่วนท้องถิ่น ประกาศ ณ วันที่ ๑๓ สิงหาคม ๒๕๕๖ ดังนี้

๑. อำนาจหน้าที่ ของส่วนราชการหรืออำนาจหน้าที่ ขององค์กรปกครองส่วนท้องถิ่น หมายถึง การดำเนินการตามอำนาจหน้าที่ ของส่วนราชการ หรือองค์กรปกครองส่วนท้องถิ่นตามพระราชบัญญัติกำหนดแผนและขั้นตอนการกระจายอำนาจให้แก่องค์กรปกครองส่วนท้องถิ่น พ.ศ.๒๕๕๒

๒. โครงการพัฒนาที่ประชาชนในเขตองค์กรปกครองส่วนท้องถิ่นตั้งแต่ ๒ แห่ง ขึ้นไปได้ประโยชน์ และได้ทำความตกลงกันได้ หมายถึง โครงการพัฒนาที่องค์กรปกครองส่วนท้องถิ่นตั้งแต่ ๒ แห่ง ขึ้นไปจะต้องดำเนินการร่วมกันเพื่อแก้ไขปัญหาหรือตอบสนองความต้องการของประชาชนในเขตองค์กรปกครองส่วนท้องถิ่นหรือเพื่อให้บรรลุเป้าหมายการพัฒนาในภาพรวมของจังหวัด

๓. ขนาดของโครงการและงบประมาณในการดำเนินโครงการพัฒนา หมายถึง โครงการพัฒนาที่มีขนาดของโครงการใหญ่ ใช้งบประมาณจำนวนมากและองค์กรปกครองส่วนท้องถิ่นที่ไม่สามารถดำเนินการได้โดยโครงการดังกล่าวอาจส่งผลในภาพรวมของการพัฒนาในระดับจังหวัดก็ได้

๔. ความซับซ้อนของโครงการที่ต้องการความชำนาญเป็นพิเศษ หมายถึง โครงการพัฒนาที่ต้องใช้เทคนิคในการดำเนินการตามโครงการค่อนข้างสูง หรือเป็นโครงการพัฒนาที่ต้องใช้ผู้เชี่ยวชาญเฉพาะด้านในการกำกับดูแลหรือเป็นที่ปรึกษาในการดำเนินโครงการถึงจะบรรลุเป้าหมายของโครงการ

๕. โครงการที่ กระทบต่อทรัพยากรธรรมชาติ สภาพแวดล้อมและสภาพภูมิสังคม หมายถึง โครงการพัฒนาที่ดำเนินการแล้วอาจส่งผลกระทบต่อธรรมชาติและสภาพแวดล้อม ที่ทำให้สภาพแวดล้อมเปลี่ยนแปลงหรืออาจส่งผลกระทบต่อสภาพภูมิสังคม วัฒนธรรม จารีตประเพณี สภาพความเป็นอยู่ตามปกติของประชาชนในวงกว้างเกินพื้นที่ความรับผิดชอบขององค์กรปกครองส่วนท้องถิ่น

๖. การป้องกันและบรรเทาสาธารณภัยในภาพรวมของจังหวัด หมายถึง การป้องกันบรรเทาสาธารณภัยที่เกิดในวงกว้าง เช่น อุทกภัย วาตภัย ธรณีพิบัติ ไฟป่า ที่องค์กรปกครองส่วนท้องถิ่นจะต้องร่วมมือป้องกันภัยดังกล่าว หรือภัยอันเกิดจากการกระทำของมนุษย์ต่อชีวิตและทรัพย์สิน การก่อความไม่สงบ การทำลายทรัพยากรธรรมชาติและสิ่งแวดล้อม การตัดไม้ทำลายป่าหรือภัยอันเกิดจากยาเสพติด เป็นต้น

๗. องค์ประกอบอื่นๆ ของสภาพพื้นที่ตามความจำเป็น หมายถึง ความแตกต่างในสภาพภูมิ ประเทศ ภูมิอากาศ สภาพแวดล้อมทางกายภาพและชีวภาพที่ส่งผลให้การดำเนินโครงการพัฒนาต้องปรับเปลี่ยนไปตามสภาพดังกล่าวตามความจำเป็น

ยุทธศาสตร์ขององค์กรปกครองส่วนท้องถิ่น

๑. วิสัยทัศน์การพัฒนา องค์การบริหารส่วนตำบลโนนทอง

“บริหารยึดหลักธรรมาภิบาล บริการสาธารณะ พัฒนาเศรษฐกิจพอเพียง พร้อมเพรียงชุมชนชนะยาเสพติด ปลุกจิตห่วงใยสิ่งแวดล้อม”

๒. พันธกิจ (ภารกิจ) การพัฒนา

สะดวกไปมา ไฟฟ้า น้ำประปาสมบูรณ์ เพิ่มพูนมาซึ่งรายได้ ค่าใช้จ่ายอย่างประหยัด ยินยัดการพัฒนาอย่างมีส่วนร่วม รวมพลังความสามัคคี มั่งมีสุขภาพแข็งแรง แฝงห่วงใยสิ่งแวดล้อม นำพร้อมวัฒนธรรม ก้าวล้ำการศึกษา ศิลปะและภูมิปัญญาท้องถิ่น

๓. จุดมุ่งหมายเพื่อการพัฒนา

- ๓.๑ ประชาชนมีอาชีพและรายได้พอเพียง
- ๓.๒ ประชาชนมีการศึกษา การสร้างสังคมการเรียนรู้ตลอดชีวิต
- ๓.๓ อนุรักษ์ สืบทอดประเพณี วัฒนธรรมที่ดีงาม และพัฒนาภูมิปัญญาให้เกิดประโยชน์ต่อการพัฒนาเศรษฐกิจและสังคม
- ๓.๔ เสริมสร้างสุขภาวะของประชาชนอย่างมีคุณภาพ
- ๓.๕ ปรับโครงสร้างการท่องเที่ยว การบริหารและการค้า
- ๓.๖ มีความมั่นคงในชีวิต ทรัพย์สินและทางสังคม
- ๓.๗ ชยะ สิ่งปฏิภูล มูลฝอย ระบบน้ำเสีย ได้รับการแก้ไข
- ๓.๘ การบริหารการจัดการมีประสิทธิภาพ
- ๓.๙ โครงสร้างพื้นฐานได้รับการพัฒนา

คำขวัญตำบลโนนทอง

นางเล็ดรสโอชา ซีตธาราเย็นชุ่มฉ่ำ ปฏิบัติธรรมศุภมิตร หมู่บ้านเศรษฐกิจพอเพียง ร่วมเรียงสามัคคี มากมีพืชเศรษฐกิจ แหล่งผลิตผ้าไหมมัดหมี่ งานประเพณีบุญบั้งไฟ

ยุทธศาสตร์การพัฒนาและแนวทางการพัฒนา

ยุทธศาสตร์การพัฒนา	แนวทางการพัฒนา
๑. ยุทธศาสตร์พัฒนาด้านโครงสร้างพื้นฐาน	๑.๑ ก่อสร้างและปรับปรุงซ่อมบำรุงถนน สะพาน ให้การคมนาคมเป็นไปด้วยความ สะดวก และปลอดภัย ๑.๒ พัฒนาและปรับปรุงประสิทธิภาพระบบประปา สาธารณูปโภค สาธารณูปการให้ ได้มาตรฐาน ขยายเขตประปาในหมู่บ้านและพัฒนาระบบประปาให้ดื่มได้ ๑.๓ พัฒนาและปรับปรุงประสิทธิภาพด้านไฟฟ้าสาธารณะและขยายเขตไฟฟ้า และ ความจำเป็นพื้นฐานอื่นๆ เพื่อยกระดับ ๑.๔ สร้างแหล่งกักเก็บน้ำ ปรับปรุง บำรุงรักษา ฝายนาล้น ทางกันน้ำ และประตูกัน นา คูคลอง หนอง บึง และอ่างเก็บน้ำ วางท่อส่งน้ำ สร้างคลองส่งน้ำเพื่อการเกษตร ๑.๕ สร้างทางระบายน้ำให้เพียงพอต่อการระบายน้ำฝนแก้ไขปัญหา น้ำท่วมผลิตผลทางการเกษตรของเกษตรกร
๒. ยุทธศาสตร์พัฒนาด้าน เศรษฐกิจ การค้าการลงทุน และการท่องเที่ยว	๒.๑ ส่งเสริมและพัฒนาการผลิตสินค้าเกษตรและผลิตภัณฑ์การเกษตรให้มีคุณภาพ สร้างมูลค่าเพิ่ม ๒.๒ ลดต้นทุนการผลิตและการบริหารจัดการตลาดสินค้าเกษตร และเพื่อ เพิ่มศักยภาพด้านการท่องเที่ยว
๓. ยุทธศาสตร์พัฒนาด้าน สังคม และคุณภาพชีวิต	๓.๑ ส่งเสริมอาชีพให้มีการแปรรูปสินค้าทางการเกษตรเพื่อยกระดับรายได้ของ บุคคล ครอบครัว กลุ่มอาชีพ และระดับชุมชน สนับสนุนสินค้าพื้นบ้านกลุ่มอาชีพ ต่างๆ ของชุมชนร้านค้าชุมชน ตลาดกลางชุมชน กองทุนต่างๆ ของชุมชน ๓.๒ ส่งเสริมพัฒนาและจัดสวัสดิการสังคมสงเคราะห์พัฒนาคุณภาพชีวิต เด็ก สตรี คนชรา ผู้ด้อยโอกาส ผู้ยากไร้

ยุทธศาสตร์การพัฒนา	แนวทางการพัฒนา
	<p>๓.๓ การส่งเสริมการเรียนรู้ และมีส่วนร่วม การบริหารการปกครองตามระบอบประชาธิปไตย</p> <p>๓.๔ ส่งเสริม พัฒนาเพื่อเพิ่มศักยภาพทรัพยากรมนุษย์ (ข้าราชการ พนักงาน ผู้นำองค์กร ผู้นำชุมชน และ ประชาชน) ทุกภาคส่วนให้มีความรู้ในการปฏิบัติหน้าที่อย่าง มีคุณธรรม และจริยธรรม</p> <p>๓.๕ การจัดหาวัสดุ อุปกรณ์ให้พอเพียงและมีประสิทธิภาพ ในการปฏิบัติหน้าที่และให้บริการชุมชน</p> <p>๓.๖ การพัฒนารายได้ ส่งเสริมการมีส่วนร่วมของประชาชน และ เผยแพร่ข่าวสารของทางราชการ</p>
๔. ยุทธศาสตร์การพัฒนาด้าน สิ่งแวดล้อม	<p>๔.๑ ส่งเสริม อนุรักษ์ฟื้นฟูสืบทะนุบำรุงศาสนา และ วัฒนธรรมและภูมิปัญญาท้องถิ่นประเพณีท้องถิ่น</p> <p>๔.๒ การสร้างจิตสำนึกในการการอนุรักษ์ทรัพยากรธรรมชาติและสิ่งแวดล้อมรวมทั้งบริหารจัดการขยะมูลฝอยและมลพิษต่างๆ อย่างถูกวิธี</p>
๕. ยุทธศาสตร์การพัฒนาด้าน การจัดระเบียบชุมชน และการรักษาความสงบเรียบร้อย	<p>๕.๑ ให้การสนับสนุนการป้องกันความปลอดภัยในชีวิต และทรัพย์สินและการจัดระเบียบหมู่บ้านและชุมชนให้เข้มแข็ง รวมถึง การป้องกันบรรเทาสาธารณภัย ในพื้นที่</p>

ส่วนที่ ๓

การนำแผนพัฒนาท้องถิ่นไปสู่การปฏิบัติ

๑. ยุทธศาสตร์การพัฒนาและแผนงาน

ที่	ยุทธศาสตร์	ด้าน	แผนงาน	หน่วยงาน รับผิดชอบหลัก	หน่วยงาน สนับสนุน
๑	ยุทธศาสตร์การพัฒนาด้าน โครงสร้างพื้นฐาน/ สาธารณูปโภค	ด้านการเศรษฐกิจ ด้านบริการชุมชน และสังคม	๑.๑ แผนงานอุตสาหกรรม และ การโยธา ๑.๒ แผนงานเคหะและชุมชน ๑.๓ แผนงานการพาณิชย์ ๑.๔ แผนงานการเกษตร	กองช่าง กองช่าง กองช่าง กองช่าง	
๒	ยุทธศาสตร์การพัฒนาด้าน เศรษฐกิจ การค้าการลงทุน และการท่องเที่ยว	ด้านบริการชุมชน และสังคม	๒.๑ แผนงานบริหารทั่วไป ๒.๒ แผนงานการเกษตร	กองคลัง สำนักปลัด	
๓	ยุทธศาสตร์การพัฒนาด้าน การพัฒนา สังคม และคุณภาพชีวิต	ด้านบริการชุมชน และสังคม	๓.๑ แผนงานการศาสนา วัฒนธรรมและนันทนาการ ๓.๒ แผนงานบริหารทั่วไป ๓.๓ แผนงานสร้าง ความเข้มแข็งของชุมชน ๓.๔ แผนงานการศึกษา ๓.๕ แผนงานสังคมสงเคราะห์ ๓.๖ แผนงานสาธารณสุข ๓.๗ แผนงานงบบกลาง	กองการศึกษาฯ สำนักปลัด กองสวัสดิการสังคม ฯ	ทุกส่วน ราชการ
๔	ยุทธศาสตร์การพัฒนาด้าน สิ่งแวดล้อม	ด้านการเศรษฐกิจ	๔.๑ แผนงานการเกษตร	สำนักปลัด	
๕	ยุทธศาสตร์การพัฒนาด้านการจัด ระเบียบชุมชน สังคม และการรักษา ความสงบเรียบร้อย	ด้านการเศรษฐกิจ ด้านบริการชุมชน และสังคม	๕.๑ แผนงานการรักษาความ สงบภายใน	สำนักปลัด	

บัญชีสรุปโครงการพัฒนา

แผนพัฒนาห้าองศิม (พ.ศ. ๒๕๖๖-๒๕๗๐)

องค์การบริหารส่วนตำบลโนนหนอง

ยุทธศาสตร์	ปี ๒๕๖๖		ปี ๒๕๖๗		ปี ๒๕๖๘		ปี ๒๕๖๙		ปี ๒๕๗๐		รวม ๕ ปี	
	จำนวนโครงการ	งบประมาณ (บาท)	จำนวนโครงการ	งบประมาณ (บาท)	จำนวนโครงการ	งบประมาณ (บาท)	จำนวนโครงการ	งบประมาณ (บาท)	จำนวนโครงการ	งบประมาณ (บาท)	จำนวนโครงการ	รวม ๕ ปี
๑. ยุทธศาสตร์การพัฒนาตำบล โคร่งสร้างพื้นที่ฐาน/ สาธารณูปโภค	๑๒	๑๐,๗๕๐,๐๐๐	๑๒	๑๐,๗๕๐,๐๐๐	๑๒	๑๐,๗๕๐,๐๐๐	๑๒	๑๐,๗๕๐,๐๐๐	๑๒	๑๐,๗๕๐,๐๐๐	๖๐	๕๓,๗๕๐,๐๐๐
	รวม	๑๒	๑๐,๗๕๐,๐๐๐	๑๒	๑๐,๗๕๐,๐๐๐	๑๒	๑๐,๗๕๐,๐๐๐	๑๒	๑๐,๗๕๐,๐๐๐	๑๒	๑๐,๗๕๐,๐๐๐	๖๐
๒. ยุทธศาสตร์การพัฒนาตำบล เศรษฐกิจ การค้าการลงทุน และการท่องเที่ยว	๖	๓๐๐,๐๐๐	๖	๓๐๐,๐๐๐	๖	๓๐๐,๐๐๐	๖	๓๐๐,๐๐๐	๖	๓๐๐,๐๐๐	๓๐	๑,๕๐๐,๐๐๐
	๖	๒๒๐๐,๐๐๐	๑	๒๒๐๐,๐๐๐	๑๖	๒๒๐๐,๐๐๐	๑๕	๒๒๐๐,๐๐๐	๑๒	๒๒๐๐,๐๐๐	๕๙	๑,๑๐๐,๐๐๐
	รวม	๑๒	๕๒๐๐,๐๐๐	๗	๕๒๐๐,๐๐๐	๒๒	๕๒๐๐,๐๐๐	๒๑	๕๒๐๐,๐๐๐	๒๘	๕๒๐๐,๐๐๐	๑๓๖
๓. ยุทธศาสตร์การพัฒนาตำบล การพัฒนาสังคม และคุณภาพชีวิต	๗	๑,๐๖๐,๐๐๐	๗	๖๖๐,๐๐๐	๑๐	๑,๓๖๐,๐๐๐	๑๑	๑,๕๖๐,๐๐๐	๑๑	๑,๕๖๐,๐๐๐	๕๖	๕,๐๖๐,๐๐๐
	๕	๑,๒๕๐,๐๐๐	๕	๑,๒๕๐,๐๐๐	๕	๑,๒๕๐,๐๐๐	๕	๑,๒๕๐,๐๐๐	๕	๑,๒๕๐,๐๐๐	๒๕	๖,๒๕๐,๐๐๐
	๑๒	๖๐๐,๐๐๐	๑๒	๖๐๐,๐๐๐	๑๒	๖๐๐,๐๐๐	๑๒	๖๐๐,๐๐๐	๑๒	๖๐๐,๐๐๐	๖๐	๓,๐๐๐,๐๐๐
	๒๐	๑๓,๒๐๐,๐๐๐	๒๐	๑๓,๒๐๐,๐๐๐	๒๐	๑๓,๒๐๐,๐๐๐	๒๐	๑๓,๒๐๐,๐๐๐	๒๐	๑๓,๒๐๐,๐๐๐	๑๐๐	๖๖,๐๐๐,๐๐๐
	๕	๒๕๐,๐๐๐	๕	๒๕๐,๐๐๐	๕	๒๕๐,๐๐๐	๕	๒๕๐,๐๐๐	๕	๒๕๐,๐๐๐	๒๕	๑,๒๕๐,๐๐๐
	๒๐	๒,๓๐๒,๐๐๐	๒๐	๒,๓๐๒,๐๐๐	๒๐	๒,๓๐๒,๐๐๐	๒๐	๒,๓๐๒,๐๐๐	๒๐	๒,๓๐๒,๐๐๐	๑๐๐	๑๑,๕๐๘,๐๐๐
	รวม	๗๒	๑๕,๕๒๖,๐๐๐	๗๒	๑๕,๕๒๖,๐๐๐	๗๒	๑๕,๕๒๖,๐๐๐	๗๒	๑๕,๕๒๖,๐๐๐	๗๒	๑๕,๕๒๖,๐๐๐	๓๖๐

บัญชีสรุปโครงการพัฒนา

ที่นำมาจากแผนหมู่บ้าน (พ.ศ. ๒๕๖๖ - ๒๕๗๐)

องค์การบริหารส่วนตำบลโนนทอง อำเภอบ้านฝาง จังหวัดอุดรธานี

โครงการพัฒนาที่นำมา จากแผนหมู่บ้าน	ปี ๒๕๖๖		ปี ๒๕๖๗		ปี ๒๕๖๘		ปี ๒๕๖๙		ปี ๒๕๗๐		รวม ๕ ปี	
	จำนวน โครงการ	งบประมาณ (บาท)	จำนวน โครงการ	งบประมาณ (บาท)	จำนวน โครงการ	งบประมาณ (บาท)	จำนวน โครงการ	งบประมาณ (บาท)	จำนวน โครงการ	งบประมาณ (บาท)	จำนวน โครงการ	รวม งบประมาณ (บาท)
๑. ยุทธศาสตร์การพัฒนาด้าน โครงสร้าง พื้นฐาน/ สาธารณูปโภค												
๑.๑ แผนงานอุตสาหกรรมและการโยธา โครงการที่นำมา	๑๐๓	๓๔,๐๙๐,๐๐๐	๕๙	๒,๖๔๐,๐๐๐	๖๑	๒๓,๖๙๐,๐๐๐	๑๐๑	๓๙,๐๗๐,๐๐๐	๓๓๒	๑๒๓,๕๙๐,๐๐๐		
๑.๒ แผนงานการพาณิชย์ โครงการที่นำมา	๒	๔๕๐,๐๐๐	๑	๕๐๐,๐๐๐	๒	๑,๐๐๐,๐๐๐	๒	๑,๐๐๐,๐๐๐	๗	๓,๐๐๐,๐๐๐		
๑.๓ แผนงาน เศรษฐกิจชุมชน โครงการที่นำมา	๔๒	๑๕,๕๙๐,๐๐๐	๓๑	๑๖,๔๕๐,๐๐๐	๑๐	๒,๓๙๐,๐๐๐	๓๙	๑๕,๕๕๐,๐๐๐	๑๕๖	๕๙,๖๒๕,๐๐๐		
๑.๔ แผนงาน การเกษตร โครงการที่นำมา	๙	๒,๔๔๕,๐๐๐	๙	๕,๒๕๐,๐๐๐	๔	๑,๗๕๐,๐๐๐	๙	๙,๒๐๐,๐๐๐	๔๑	๒๓,๖๔๕,๐๐๐		
รวมทั้งสิ้น	๑๕๖	๕๓,๓๕๕,๐๐๐	๑๐๐	๕๖,๕๗๐,๐๐๐	๒๙๖	๙๗,๕๕๐,๐๐๐	๑๕๖	๕๕,๙๗๐,๐๐๐	๕๒๖	๒๑๓,๕๕๕,๐๐๐		

รายละเอียดโครงการพัฒนา

แผนพัฒนาท้องถิ่น (พ.ศ. ๒๕๖๖ - ๒๕๗๐)

องค์การบริหารส่วนตำบลโพนทอง อำเภอบ้านผือ จังหวัดอุดรธานี

ประเด็นยุทธศาสตร์จังหวัดที่ ๑ การพัฒนาศักยภาพการดำรงชีพของประชาชนในพื้นที่ชนบทและเมือง

- ยุทธศาสตร์การพัฒนาของ อปท. ในเขตจังหวัดที่ ๑ ด้าน การพัฒนาศักยภาพการดำรงชีพของประชาชนในชนบทและเมือง

๑. ยุทธศาสตร์การพัฒนา การพัฒนาตามโครงสร้างพื้นฐาน

๑.๑ แผนงาน เศรษฐกิจชุมชน

ที่	โครงการ	วัตถุประสงค์	เป้าหมาย (ผลผลิตของโครงการ)	งบประมาณ				ตัวชี้วัด (KPI)	ผลที่คาดว่าจะได้รับ	หน่วยงานที่รับผิดชอบหลัก
				๒๕๖๖ (บาท)	๒๕๖๗ (บาท)	๒๕๖๘ (บาท)	๒๕๖๙ (บาท)			
๑	โครงการติดตั้งไฟฟ้าส่องสว่างภายในตำบล พร้อมสายพาดดับ	เพื่อพัฒนาระบบไฟฟ้าส่องสว่างให้สามารถสร้างความปลอดภัยแก่ประชาชน	ติดตั้งระบบไฟฟ้าส่องสว่าง (พร้อมสายพาดดับ) ภายในตำบล	๕๐๐,๐๐๐	๕๐๐,๐๐๐	๕๐๐,๐๐๐	๕๐๐,๐๐๐	ร้อยละ ๙๐ % ประชาชนที่อาศัยในบริเวณนั้น และผู้ที่สัญจรผ่านมีความพึงพอใจ	ประชาชนมีความสะดวกและปลอดภัยในชีวิตและทรัพย์สิน	กองช่าง อบต. โพนทอง
๒	โครงการติดตั้งเสาไฟฟ้าส่องสว่างภายในตำบล	เพื่อพัฒนาระบบไฟฟ้าส่องสว่างให้สามารถสร้างความปลอดภัยแก่ประชาชน	ติดตั้งระบบเสาไฟฟ้าส่องสว่างภายในตำบล	๕๐๐,๐๐๐	๕๐๐,๐๐๐	๕๐๐,๐๐๐	๕๐๐,๐๐๐	ร้อยละ ๙๐ % ประชาชนที่อาศัยในบริเวณนั้น และผู้ที่สัญจรผ่านมีความพึงพอใจ	ประชาชนมีความสะดวกและปลอดภัยในชีวิตและทรัพย์สิน	กองช่าง อบต. โพนทอง

๓	โครงการเสไฟฟ้าสองช่วง ภายในหมู่บ้าน และสายจาก บ้านโนนตู - บ้านโนนทอง . บ้านโนนตู - บ้านสร้างก่อ (อำเภออุตุชัย), บ้านโนนตู - บ้านนาล้อม(ตำบลคาง) บ้าน โนนตู หมู่ที่ ๕	เพื่อพัฒนาระบบไฟฟ้า สองช่วงให้สามารถ สร้างความปลอดภัยแก่ ประชาชน	ติดตั้งเสไฟฟ้า สองช่วง จำนวน ๕๐ จุด	๑,๕๐๐,๐๐๐	๑,๕๐๐,๐๐๐	๑,๕๐๐,๐๐๐	๑,๕๐๐,๐๐๐	๑,๕๐๐,๐๐๐	ร้อยละ ๙๐ % ประชาชนที่อาศัย ในบริเวณนั้น และผู้ที่ สัญจรผ่านมีความพึง พอใจ	ประชาชนมีความ สะดวกและปลอดภัย ภายในชีวิตและ ทรัพย์สิน	กองช่าง อบต.โนนทอง
๔	โครงการเสไฟฟ้าสองช่วง สายจากบ้านดอนตาล - บ้าน สร้างก่อ (อำเภออุตุชัย) บ้าน ดอนตาล หมู่ที่ ๗	เพื่อพัฒนาระบบไฟฟ้า สองช่วงให้สามารถ สร้างความปลอดภัยแก่ ประชาชน	ติดตั้งเสไฟฟ้า สองช่วง จำนวน ๕๐ จุด	๑,๒๐๐,๐๐๐	๑,๒๐๐,๐๐๐	๑,๒๐๐,๐๐๐	๑,๒๐๐,๐๐๐	๑,๒๐๐,๐๐๐	ร้อยละ ๙๐ % ประชาชนที่อาศัย ในบริเวณนั้น และผู้ที่ สัญจรผ่านมีความพึง พอใจ	ประชาชนมีความ สะดวกและปลอดภัย ภายในชีวิตและ ทรัพย์สิน	กองช่าง อบต.โนนทอง
๕	โครงการเสไฟฟ้าสองช่วง สายจากบ้านนาไร่ - สามแยก ถนนลงดงสายบ้านสี (อำเภอสุวรรณคูหา) บ้านนาไร่ หมู่ที่ ๙	เพื่อพัฒนาระบบไฟฟ้า สองช่วงให้สามารถ สร้างความปลอดภัยแก่ ประชาชน	ติดตั้งเสไฟฟ้า สองช่วง จำนวน ๑๐ จุด	๓๐๐,๐๐๐	๓๐๐,๐๐๐	๓๐๐,๐๐๐	๓๐๐,๐๐๐	๓๐๐,๐๐๐	ร้อยละ ๙๐ % ประชาชนที่อาศัย ในบริเวณนั้น และผู้ที่ สัญจรผ่านมีความพึง พอใจ	ประชาชนมีความ สะดวกและ ปลอดภัยในชีวิต และทรัพย์สิน	กองช่าง อบต.โนนทอง
๖	โครงการเสไฟฟ้าสองช่วง สายจากบ้านนาเคย - บ้าน สร้างก่อ (อำเภออุตุชัย) บ้านนา เคย หมู่ที่ ๑๐	เพื่อพัฒนาระบบไฟฟ้า สองช่วงให้สามารถ สร้างความปลอดภัยแก่ ประชาชน	ติดตั้งเสไฟฟ้า สองช่วง จำนวน ๓๐ จุด	๙๐๐,๐๐๐	๙๐๐,๐๐๐	๙๐๐,๐๐๐	๙๐๐,๐๐๐	๙๐๐,๐๐๐	ร้อยละ ๙๐ % ประชาชนที่อาศัย ในบริเวณนั้น และผู้ที่ สัญจรผ่านมีความพึง พอใจ	ประชาชนมีความ สะดวกและ ปลอดภัยในชีวิต และทรัพย์สิน	กองช่าง อบต.โนนทอง

๓๗	โครงการเสกไฟฟ้าส่องสว่าง สายจากบ้านดอนตาล - บ้าน นาไฮ บ้านดอนตาล หมู่ที่ ๑๒	เพื่อพัฒนาระบบไฟฟ้า ส่องสว่างให้สามารถ สร้างความปลอดภัยแก่ ประชาชน	ติดตั้งเสกไฟฟ้า ส่องสว่าง จำนวน ๕๐ จุด	๑,๕๐๐,๐๐๐	๑,๕๐๐,๐๐๐	๑,๕๐๐,๐๐๐	๑,๕๐๐,๐๐๐	๑,๕๐๐,๐๐๐	๑,๕๐๐,๐๐๐	ร้อยละ ๙๐ % ประชาชนที่อาศัย ในบริเวณนั้น และผู้ที่ สัญจรผ่านมีความพึง พอใจ	ประชาชนมีความ สะดวกและ ปลอดภัยในชีวิต และทรัพย์สิน	กองช่าง อบต.โนนทอง
๓๘	โครงการเสกไฟฟ้าส่องสว่าง สายจากบ้านนาไฮ - บ้านเหล่า ตำบล บ้านนาไฮ หมู่ที่ ๑๕	เพื่อพัฒนาระบบไฟฟ้า ส่องสว่างให้สามารถ สร้างความปลอดภัยแก่ ประชาชน	ติดตั้งเสกไฟฟ้า ส่องสว่าง จำนวน ๑๕ จุด	๕๕๐,๐๐๐	๕๕๐,๐๐๐	๕๕๐,๐๐๐	๕๕๐,๐๐๐	๕๕๐,๐๐๐	๕๕๐,๐๐๐	ร้อยละ ๙๐ % ประชาชนที่อาศัย ในบริเวณนั้น และผู้ที่ สัญจรผ่านมีความพึง พอใจ	ประชาชนมีความ สะดวกและ ปลอดภัยในชีวิต และทรัพย์สิน	กองช่าง อบต.โนนทอง
๓๙	โครงการเสกไฟฟ้าส่องสว่าง สายจากบ้านนาไฮ - บ้านนา เดย บ้านนาไฮ หมู่ที่ ๑๕	เพื่อพัฒนาระบบไฟฟ้า ส่องสว่างให้สามารถ สร้างความปลอดภัยแก่ ประชาชน	ติดตั้งเสกไฟฟ้า ส่องสว่าง จำนวน ๒๐ จุด	๖๐๐,๐๐๐	๖๐๐,๐๐๐	๖๐๐,๐๐๐	๖๐๐,๐๐๐	๖๐๐,๐๐๐	๖๐๐,๐๐๐	ร้อยละ ๙๐ % ประชาชนที่อาศัย ในบริเวณนั้น และผู้ที่ สัญจรผ่านมีความพึง พอใจ	ประชาชนมีความ สะดวกและ ปลอดภัยในชีวิต และทรัพย์สิน	กองช่าง อบต.โนนทอง
๑๐	โครงการเสกไฟฟ้าส่องสว่าง ตามลาดยางสายหลัก สาย ๑๓.๓๒๐๖ (บ้านคู - โนนธาตุ) เชื่อมตำบลบ้านคู . และ ตำบลภูค้อ	เพื่อพัฒนาระบบไฟฟ้า ส่องสว่างให้สามารถ สร้างความปลอดภัยแก่ ประชาชน	ติดตั้งเสกไฟฟ้า ส่องสว่าง จำนวน ๕๐ จุด	๑,๕๐๐,๐๐๐	๑,๕๐๐,๐๐๐	๑,๕๐๐,๐๐๐	๑,๕๐๐,๐๐๐	๑,๕๐๐,๐๐๐	๑,๕๐๐,๐๐๐	ร้อยละ ๙๐ % ประชาชนที่อาศัย ในบริเวณนั้น และผู้ที่ สัญจรผ่านมีความพึง พอใจ	ประชาชนมีความ สะดวกและ ปลอดภัยในชีวิต และทรัพย์สิน	กองช่าง อบต.โนนทอง

๑๑	โครงการเสไฟฟ้าส่องสว่าง ถนนลาดยางสายตงหมู่ - ข้าวดสาร	เพื่อพัฒนาระบบไฟฟ้า ส่องสว่างให้สามารถ สร้างความปลอดภัยแก่ ประชาชน	ติดตั้งเสไฟฟ้า ส่องสว่าง จำนวน ๕๐ จุด	๑,๕๐๐,๐๐๐	๑,๕๐๐,๐๐๐	๑,๕๐๐,๐๐๐	๑,๕๐๐,๐๐๐	๑,๕๐๐,๐๐๐	๑,๕๐๐,๐๐๐	ร้อยละ ๙๐ % ประชาชนที่อาศัย ในบริเวณนั้น และผู้ที่ สัญจรผ่านมีความพึง พอใจ	ประชาชนมีความ สะดวกและ ปลอดภัยในชีวิต และทรัพย์สิน	กองช่าง อบต. โนนทอง
๑๒	โครงการเสไฟฟ้าส่องสว่าง ถนนลาดยางสายบ้านโพม - บ้านภูทอง (เชื่อมตำบลโนนทอง และตำบลบ้านผือ)	เพื่อพัฒนาระบบไฟฟ้า ส่องสว่างให้สามารถ สร้างความปลอดภัยแก่ ประชาชน	ติดตั้งเสไฟฟ้า ส่องสว่าง จำนวน ๑๐ จุด	๓๐๐,๐๐๐	๓๐๐,๐๐๐	๓๐๐,๐๐๐	๓๐๐,๐๐๐	๓๐๐,๐๐๐	๓๐๐,๐๐๐	ร้อยละ ๙๐ % ประชาชนที่อาศัย ในบริเวณนั้น และผู้ที่ สัญจรผ่านมีความพึง พอใจ	ประชาชนมีความ สะดวกและ ปลอดภัยในชีวิต และทรัพย์สิน	กองช่าง อบต. โนนทอง
รวม	๑๒ โครงการ	-	-	๑๐,๓๕๐,๐๐๐	๑๐,๓๕๐,๐๐๐	๑๐,๓๕๐,๐๐๐	๑๐,๓๕๐,๐๐๐	๑๐,๓๕๐,๐๐๐	๑๐,๓๕๐,๐๐๐	-	-	-

รายละเอียดโครงการพัฒนา

แผนพัฒนาท้องถิ่น (พ.ศ. ๒๕๖๖ - ๒๕๗๐)

องค์การบริหารส่วนตำบลโนนทอง อำเภอบ้านฝาง จังหวัดอุดรธานี

ประเด็นยุทธศาสตร์จังหวัดที่ ๓ การยกระดับคุณภาพชีวิตเพื่อสร้างความเข้มแข็งให้สังคมมีความพร้อมรับการเปลี่ยนแปลงทางเศรษฐกิจ สังคม และวัฒนธรรม

- ยุทธศาสตร์การพัฒนาของ อบท. ในเขตจังหวัดที่ ๓ ด้านการยกระดับคุณภาพชีวิตเพื่อสร้างความพร้อมรับการเปลี่ยนแปลงทางเศรษฐกิจ สังคม และวัฒนธรรม

๒. ยุทธศาสตร์การพัฒนาด้านเศรษฐกิจ การค้าการลงทุนและการท่องเที่ยว

๒.๑ แผนงาน บริการงานทั่วไป

ที่	โครงการ	วัตถุประสงค์	เป้าหมาย (ผลผลิตของโครงการ)	งบประมาณ					ตัวชี้วัด (KPI)	ผลที่คาดว่าจะได้รับ	หน่วยงานที่รับผิดชอบหลัก
				๒๕๖๖ (บาท)	๒๕๖๗ (บาท)	๒๕๖๘ (บาท)	๒๕๖๙ (บาท)	๒๕๗๐ (บาท)			
๑	โครงการสำรวจและขึ้นแบบแสดงรายการที่ดิน ภาษีบำรุงท้องที่ (ภ.บ.ท. ๕)	เพื่อความสะดวกในการขึ้นแบบภาษี	สำรวจและขึ้นแบบแสดงรายการที่ดิน ภาษีบำรุงท้องที่ (ภ.บ.ท.๕) จำนวน ๑๕ หมู่บ้าน	๒๕,๐๐๐	๒๕,๐๐๐	๒๕,๐๐๐	๒๕,๐๐๐	๒๕,๐๐๐	ประชาชนได้รับความสะดวกในการยื่นแบบภาษีมากขึ้น	ประชาชนได้รับความสะดวก รวดเร็วในการบริการ	กองคลัง
๒	โครงการรณรงค์ประชาสัมพันธ์การ จัดเก็บภาษีพร้อมออกบริการจัดเก็บภาษี เคลื่อนที่	เพื่อให้ประชาชนมีความรู้ความเข้าใจในเรื่องของการชำระภาษี และมีความสะดวกในการชำระภาษี	รณรงค์ประชาสัมพันธ์การ จัดเก็บภาษีพร้อม ออกบริการจัดเก็บ ภาษีเคลื่อนที่ จำนวน ๑๕ หมู่บ้าน	๕๐,๐๐๐	๕๐,๐๐๐	๕๐,๐๐๐	๕๐,๐๐๐	๕๐,๐๐๐	ประชาชนได้รับความสะดวกในการเสียภาษีเพิ่มขึ้นมากขึ้น	ประชาชนได้รับความสะดวก รวดเร็วในการบริการ	กองคลัง

๓	โครงการส่งเสริมสนับสนุนการค้าเนิมาการจัดทำระบบบัญชีคอมพิวเตอร์ขององค์กรปกครองส่วนท้องถิ่น (e-LAAS) เพื่อให้บรรลุผลสัมฤทธิ์	เพื่ออำนวยความสะดวกและเพิ่มประสิทธิภาพในการปฏิบัติงาน	จัดทำระบบบัญชีคอมพิวเตอร์ขององค์กรปกครองส่วนท้องถิ่น (e-LAAS) จำนวน ๑ โครงการ	๕๐,๐๐๐	๕๐,๐๐๐	๕๐,๐๐๐	๕๐,๐๐๐	๕๐,๐๐๐	๕๐,๐๐๐	ร้อยละ ๙๐ % ประชาชนมีความสะดวกจากการบริการ	ระบบบัญชีคอมพิวเตอร์ขององค์กรปกครองส่วนท้องถิ่น (e-LAAS) มีประสิทธิภาพในการปฏิบัติงาน	กองคลัง
๔	โครงการปรับปรุงเว็บไซต์สำหรับระบบงานประจำ ระบบพิมพ์ใบเสร็จและชำระเงินค่าน้ำประปา ของ อบต. โนมของ	เพื่อปรับปรุงเว็บไซต์สำหรับระบบงานประจำ ระบบพิมพ์ใบเสร็จและชำระเงินค่าน้ำประปาของ อบต. โนมของให้มีประสิทธิภาพมากขึ้น	ปรับปรุงเว็บไซต์สำหรับระบบงานประจำ จำนวน ๑ โครงการ	๕๕,๐๐๐	๕๕,๐๐๐	๕๕,๐๐๐	๕๕,๐๐๐	๕๕,๐๐๐	๕๕,๐๐๐	ร้อยละ ๙๕% ระบบสามารถใช้งานได้อย่างมีประสิทธิภาพ	ประชาชนมีความสะดวกจากรวดเร็วจากการบริการเพิ่มขึ้น	กองคลัง
๕	โครงการปรับปรุงเว็บไซต์ โนมของ	เพื่อปรับปรุงเว็บไซต์ โนมของให้เป็นปัจจุบัน และมีประสิทธิภาพมากขึ้น	ปรับปรุงเว็บไซต์ โนมของ จำนวน ๑ โครงการ	๒๐,๐๐๐	๒๐,๐๐๐	๒๐,๐๐๐	๒๐,๐๐๐	๒๐,๐๐๐	๒๐,๐๐๐	ร้อยละ ๙๕% ระบบสามารถใช้งานได้อย่างมีประสิทธิภาพ	ประชาชนมีความสะดวกจากรวดเร็วจากการบริการเพิ่มขึ้น	กองคลัง
๖	โครงการปรับปรุงข้อมูลแผนที่ภาษีและทะเบียนทรัพย์สิน	เพื่อเป็นการปรับปรุงข้อมูลแผนที่ภาษีและทะเบียนทรัพย์สิน	ภายในเขตพื้นที่	๑๐๐,๐๐๐	๑๐๐,๐๐๐	๑๐๐,๐๐๐	๑๐๐,๐๐๐	๑๐๐,๐๐๐	๑๐๐,๐๐๐	ข้อมูลแผนที่ภาษีและทะเบียนทรัพย์สินได้รับการปรับปรุงที่ดีขึ้น	ประชาชนได้รับการบริการที่รวดเร็ว	กองคลัง
รวม	๖ โครงการ	-	-	๓๐๐,๐๐๐	๓๐๐,๐๐๐	๓๐๐,๐๐๐	๓๐๐,๐๐๐	๓๐๐,๐๐๐	๓๐๐,๐๐๐	-	-	85

รายละเอียดโครงการพัฒนา

แผนพัฒนาท้องถิ่น (พ.ศ. ๒๕๖๖ - ๒๕๗๐)

องค์การบริหารส่วนตำบลโนนทอง อำเภอบ้านผือ จังหวัดอุดรธานี

ก. ยุทธศาสตร์จังหวัดที่ ๒ การส่งเสริมการพัฒนาเกษตรอุตสาหกรรม ยกกระดับมาตรฐานการผลิตสินค้าเกษตรปลอดภัยและเกษตรอินทรีย์

ข. ยุทธศาสตร์การพัฒนาของ อบท. ในเขตจังหวัดที่ ๒ การส่งเสริมการพัฒนาเกษตรอุตสาหกรรม ยกกระดับมาตรฐานการผลิตสินค้าเกษตรปลอดภัยและเกษตรอินทรีย์

๒. ด้านการพัฒนาด้านเศรษฐกิจ การค้าการลงทุน และการท่องเที่ยว

๒.๒ แผนงาน การเกษตร

ที่	โครงการ	วัตถุประสงค์	เป้าหมาย (ผลผลิตของ โครงการ)	งบประมาณ				ตัวชี้วัด (KPI)	ผลที่คาดว่าจะ ได้รับ	ที่ รับผิดชอบ หลัก
				๒๕๖๖ (บาท)	๒๕๖๗ (บาท)	๒๕๖๘ (บาท)	๒๕๖๙ (บาท)			
๑	โครงการฝึกอบรม ส่งเสริมพัฒนา อาชีพ	เพื่อให้ประชาชนมี อาชีพและสร้าง รายได้	ฝึกอบรมให้กับ ประชาชนภายในเขต พื้นที่ จำนวน ๑๕ หมู่บ้าน	๒๐๐,๐๐๐	๒๐๐,๐๐๐	๒๐๐,๐๐๐	๒๐๐,๐๐๐	๒๐๐,๐๐๐	ประชาชนมี รายได้เพิ่มขึ้น	สำนักงานปลัด อบต. โนน ทอง
๒	โครงการส่งเสริม การใช้อุปกรณ์ การใช้อุปกรณ์	เพื่อส่งเสริมการ ประกอบอาชีพ ด้านการเกษตร	ฝึกอบรมให้กับ ประชาชนภายในเขต พื้นที่ จำนวน ๑๕ หมู่บ้าน	๑๑๐,๐๐๐	๑๑๐,๐๐๐	๑๑๐,๐๐๐	๑๑๐,๐๐๐	๑๑๐,๐๐๐	ผู้เข้าร่วมโครงการ สามารถสร้างราย ได้เพิ่มขึ้น	สำนักงานปลัด อบต. โนน ทอง

๓	โครงการส่งเสริม การค้าจัดตั้งตู้ฟิช	เพื่อส่งเสริมการ ประกอบอาชีพการ กำจัดศัตรูพืช	ฝึกอบรมให้กับ ประชาชนภายในเขต พื้นที่ จำนวน ๑๕ หมู่บ้าน	๑๑๐,๐๐๐	๑๑๐,๐๐๐	๑๑๐,๐๐๐	๑๑๐,๐๐๐	๑๑๐,๐๐๐	ร้อยละ ๙๐ % ผู้เข้าร่วม โครงการ มีความรู้เพิ่มขึ้น	ประชาชนมี ความปลอดภัย และมีรายได้ เพิ่มขึ้น	สำนักปลัด อบต. โนน ทอง
๔	โครงการส่งเสริม อาชีพ การเลี้ยง ปลา, กบ, ไก่พันธุ์ ไข่	เพื่อให้ประชาชนมี อาชีพและสร้าง รายได้	ฝึกอบรมให้กับ ประชาชนภายในเขต พื้นที่ จำนวน ๑๕ หมู่บ้าน	๓๐,๐๐๐	๓๐,๐๐๐	๓๐,๐๐๐	๓๐,๐๐๐	๓๐,๐๐๐	ร้อยละ ๙๐ % ผู้เข้าร่วม โครงการ สามารถลดรายจ่าย และมีรายได้เพิ่มขึ้น	ประชาชนมี รายได้เพิ่มขึ้น	สำนักปลัด อบต. โนน ทอง
๕	โครงการส่งเสริม อาชีพด้านการ ประมง การเลี้ยง ปลากินพืช	เพื่อส่งเสริมการ ประกอบอาชีพ ด้านการเกษตร	ฝึกอบรมให้กับ ประชาชนภายในเขต พื้นที่ จำนวน ๑๕ หมู่บ้าน	๓๐,๐๐๐	๓๐,๐๐๐	๓๐,๐๐๐	๓๐,๐๐๐	๓๐,๐๐๐	ผู้เข้าร่วมโครงการ สามารถลดรายจ่าย และมีรายได้เพิ่มขึ้น	ประชาชนมี รายได้เพิ่มขึ้น	สำนักปลัด อบต. โนน ทอง
๖	โครงการส่งเสริม การเกษตรด้าน การประมง	เพื่อให้ประชาชนมี อาชีพและสร้าง รายได้	ฝึกอบรมให้กับ ประชาชนภายในเขต พื้นที่ จำนวน ๑๕ หมู่บ้าน	๕๐,๐๐๐	๕๐,๐๐๐	๕๐,๐๐๐	๕๐,๐๐๐	๕๐,๐๐๐	ร้อยละ ๙๐ % ผู้เข้าร่วม โครงการ สามารถลดรายจ่าย และมีรายได้เพิ่มขึ้น	ประชาชนมี รายได้เพิ่มขึ้น	สำนักปลัด อบต. โนน ทอง
รวม	๖ โครงการ	--	--	๒๒๐,๐๐๐	๒๒๐,๐๐๐	๒๒๐,๐๐๐	๒๒๐,๐๐๐	๒๒๐,๐๐๐	--	--	--

รายละเอียดโครงการพัฒนา

แผนพัฒนาท้องถิ่น (พ.ศ. ๒๕๖๖ - ๒๕๗๐)

องค์การบริหารส่วนตำบลโนนทอง อำเภอบ้านฝืด จังหวัดอุดรธานี

ประเด็นยุทธศาสตร์จังหวัดที่ ๔ การพัฒนาการท่องเที่ยวเชิงอนุรักษ์ การบริการและการส่งเสริมศิลปวัฒนธรรม ประเพณีท้องถิ่น

ข. ยุทธศาสตร์การพัฒนาของ อบต. ในเขตจังหวัดที่ ๔. ด้านการยกระดับมาตรฐานอุตสาหกรรมไม้ การท่องเที่ยว และอุตสาหกรรมและศักยภาพด้านที่ตั้งเพื่อ สร้างความเป็นเมืองศูนย์กลางไม้เชิงของอนุภาคสู่มาไซ

๓. ยุทธศาสตร์การพัฒนาสังคม และคุณภาพชีวิต

๓.๑ แผนงาน การตลาดนำวัฒนธรรม และนวัตกรรม

ที่	โครงการ	วัตถุประสงค์	เป้าหมาย (ผลผลิตของโครงการ)	งบประมาณ				ตัวชี้วัด (KPI)	ผลที่คาดว่าจะได้รับ	หน่วยงานที่รับผิดชอบหลัก
				๒๕๖๖ (บาท)	๒๕๖๗ (บาท)	๒๕๖๘ (บาท)	๒๕๖๙ (บาท)			
๑	โครงการศูนย์บ้านสุขขวัญเมืองอุดรธานี	เพื่อให้ประชาชนรู้สึกถึงผู้ก่อตั้งเมืองอุดรธานี และเพื่อเป็นศิริมงคลแก่ตนเองและบ้านเมือง	ดำเนินโครงการฯ ภายในตำบลโนนทอง	๒๐,๐๐๐	๒๐,๐๐๐	๒๐,๐๐๐	๒๐,๐๐๐	ร้อยละ ๕๐ % ประชาชนให้ความสำคัญกับการจัดกิจกรรมมากขึ้น	ผู้เข้าร่วมโครงการได้สืบทอดประเพณีท้องถิ่นให้คงอยู่สืบไป	กองการศึกษา
๒	โครงการก่อสร้างศาลาพักญาติ พักศพ พร้อมห้องน้ำ วัดป่าอรัญญิก มีตรสามัคคีธรรม บ้านคู หมู่ที่ ๑	เพื่อบริการประชาชนในการประกอบพิธีต่างๆ	ศาลาพักญาติ พักศพ พร้อมห้องน้ำ จำนวน ๑ แห่ง	-	-	๕๐๐,๐๐๐	-	ร้อยละ ๙๐ % ชาวบ้านได้รับความสะดวกในการประกอบพิธี	ประกอบพิธีกรรมต่างๆ ได้โดยราบรื่นปลอดภัย	กองช่าง อบต.โนนทอง

๓	โครงการจัดซื้อเครื่อง ออกกำลังกายกลางแจ้ง ประจำหมู่บ้าน บ้านแดง หมู่ที่ ๒	เพื่อส่งเสริมการออกกำลังกาย กำลังกายและพักผ่อน แก่ประชาชนในพื้นที่	จัดซื้อเครื่อง ออกกำลังกาย กลางแจ้ง จำนวน ๑ แห่ง	-	-	-	-	๕๐,๐๐๐	ร้อยละ ๙๐ % ประชาชนได้ ออกกำลังกาย เพิ่มขึ้น	ประชาชนใน พื้นที่มีสุขภาพ แข็งแรง	กอง การศึกษา
๔	โครงการก่อสร้างลาน กีฬาเอนกประสงค์ บ้าน โพน หมู่ที่ ๓	เพื่อส่งเสริมการออกกำลังกาย กำลังกายและพักผ่อน แก่ประชาชนในพื้นที่	ลานกีฬา เอนกประสงค์ จำนวน ๑ แห่ง	-	๑๐๐,๐๐๐	-	-	-	ร้อยละ ๙๐ % ประชาชนได้ ออกกำลังกาย เพิ่มขึ้น	ประชาชนใน พื้นที่มีสุขภาพ แข็งแรง	กองช่าง อบต. โนนทอง
๕	โครงการก่อสร้างลาน กีฬาเอนกประสงค์ บ้านโนนแดง หมู่ที่ ๔	เพื่อส่งเสริมการออกกำลังกาย กำลังกายแก่ประชาชน ในพื้นที่	ลานกีฬา เอนกประสงค์ จำนวน ๑ แห่ง	-	๓๐๐,๐๐๐	-	-	-	ประชาชนมี สถานที่ออกกำลังกาย มากขึ้น	ประชาชนใน พื้นที่มีสุขภาพ แข็งแรง	กองช่าง อบต. โนนทอง
๖	โครงการต่อเติมศาลา พักผ่อนพร้อมห้องน้ำ วัดป่า บ้านโนนแดง หมู่ที่ ๔	เพื่อบริการประชาชน ในการประกอบพิธีต่างๆ	ศาลาพักผ่อน พักผ่อน พร้อม ห้องน้ำ จำนวน ๑ แห่ง	๓๐๐,๐๐๐	-	-	-	-	ร้อยละ ๙๐ % ชาวบ้านได้รับ ความสะดวกในการ ประกอบพิธี	ประกอบ พิธีกรรมต่างๆ ได้โดยราบรื่น ปลอดภัย	กองช่าง อบต. โนนทอง
๓๗	โครงการก่อสร้างศาลา พักผ่อน พักศพ พร้อม ห้องน้ำ บ้านโนนแดง หมู่ที่ ๕	เพื่อบริการประชาชน ในการประกอบพิธีต่างๆ	ศาลาพักผ่อน พักผ่อน พร้อม ห้องน้ำ จำนวน ๑ แห่ง	-	๔๐๐,๐๐๐	-	-	-	ร้อยละ ๙๐ % ชาวบ้านได้รับ ความสะดวกในการ ประกอบพิธี	ประกอบ พิธีกรรมต่างๆ ได้โดยราบรื่น ปลอดภัย	กองช่าง อบต. โนนทอง

๔	โครงการก่อสร้างลานกีฬาเอนกประสงค์ บ้านดงบัง หมู่ที่ ๔	เพื่อส่งเสริมการออกกำลังกายและพักผ่อนแก่ประชาชนในพื้นที่	ลานกีฬาเอนกประสงค์ จำนวน ๑ แห่ง	-	-	-	-	๕๐๐,๐๐๐	-	ร้อยละ ๙๐ % ประชาชนได้ออกกำลังกายเพิ่มขึ้น	ประชาชนในพื้นที่มีสุขภาพแข็งแรง	กองช่าง อบต.โนนทอง
๕	โครงการจัดซื้อเครื่องออกกำลังกายกลางแจ้ง ประจำหมู่บ้าน บ้านนาไฮ หมู่ที่ ๙	เพื่อส่งเสริมการออกกำลังกายและพักผ่อนแก่ผู้สูงอายุในพื้นที่	จัดซื้อเครื่องออกกำลังกายกลางแจ้ง จำนวน ๑ แห่ง	-	-	-	-	-	๕๐,๐๐๐	ร้อยละ ๙๐ % ประชาชนได้ออกกำลังกายเพิ่มขึ้น	ประชาชนในพื้นที่มีสุขภาพแข็งแรง	กองการศึกษา
๑๐	โครงการก่อสร้างลานกีฬาเอนกประสงค์ บ้านดอนตาล หมู่ที่ ๑๒	เพื่อส่งเสริมการออกกำลังกายและพักผ่อนแก่ผู้สูงอายุในพื้นที่	ลานกีฬาเอนกประสงค์ จำนวน ๑ แห่ง	-	-	-	๕๐๐,๐๐๐	-	-	ร้อยละ ๙๐ % ประชาชนได้ออกกำลังกายเพิ่มขึ้น	ประชาชนในพื้นที่มีสุขภาพแข็งแรง	กองช่าง อบต.โนนทอง
๑๑	โครงการจัดซื้อเครื่องออกกำลังกายกลางแจ้ง ประจำหมู่บ้าน ดอนตาล หมู่ที่ ๑๒	เพื่อส่งเสริมการออกกำลังกายและพักผ่อนแก่ผู้สูงอายุในพื้นที่	จัดซื้อเครื่องออกกำลังกายกลางแจ้ง จำนวน ๑ แห่ง	-	-	-	๕๐๐,๐๐๐	-	-	ร้อยละ ๙๐ % ประชาชนได้ออกกำลังกายเพิ่มขึ้น	ประชาชนในพื้นที่มีสุขภาพแข็งแรง	กองการศึกษา
๑๒	โครงการก่อสร้างลานกีฬาเอนกประสงค์ บ้านดงบัง หมู่ที่ ๑๓	เพื่อส่งเสริมการออกกำลังกายและพักผ่อนแก่ประชาชนในพื้นที่	ลานกีฬาเอนกประสงค์ จำนวน ๑ แห่ง	-	-	๑๐๐,๐๐๐	-	๑๐๐,๐๐๐	-	ร้อยละ ๙๐ % ประชาชนได้ออกกำลังกายเพิ่มขึ้น	ประชาชนในพื้นที่มีสุขภาพแข็งแรง	กองช่าง อบต.โนนทอง

๑๓	โครงการต่อเติมศาลา พักญาติ พักศพ พร้อม ห้องน้ำ บ้านมาเตย หมู่ที่ ๑๕	เพื่อบริการประชาชน ในการประกอบพิธีต่างๆ	ศาลาพักญาติ พักศพ พร้อม ห้องน้ำ จำนวน ๑ แห่ง	๑๐๐,๐๐๐	-	-	-	-	ร้อยละ ๙๐ % ชาวบ้านได้รับ ความสะดวกในการ ประกอบพิธี	ประกอบ พิธีกรรมต่างๆ ได้โดยราบรื่น ปลอดภัย	กองช่าง อบต.โนนทอง
๑๔	โครงการก่อสร้างลาน กีฬาเอนกประสงค์ บ้าน ดง หมู่ที่ ๒	เพื่อส่งเสริมการออกกำลังกาย กำลังกายแก่ประชาชน ในพื้นที่	ลานกีฬา เอนกประสงค์ จำนวน ๑ แห่ง	-	๓๐๐,๐๐๐	-	-	-	ร้อยละ ๙๐ % ประชาชนได้ ออกกำลังกาย เพิ่มขึ้น	ประชาชนใน พื้นที่มีสุขภาพ แข็งแรง	กองช่าง อบต.โนนทอง
๑๕	โครงการก่อสร้างลาน กีฬาเอนกประสงค์ บ้าน โพนดู่ หมู่ที่ ๕	เพื่อส่งเสริมการออกกำลังกาย กำลังกายแก่ประชาชน ในพื้นที่	ลานกีฬา เอนกประสงค์ จำนวน ๑ แห่ง	-	๓๐๐,๐๐๐	-	-	-	ร้อยละ ๙๐ % ประชาชนได้ ออกกำลังกาย เพิ่มขึ้น	ประชาชนใน พื้นที่มีสุขภาพ แข็งแรง	กองช่าง อบต.โนนทอง
๑๖	โครงการจัดซื้อเครื่อง ออกกำลังกายกลางแจ้ง ประจำหมู่บ้าน บ้าน โพนดู่ หมู่ที่ ๕	เพื่อส่งเสริมการออกกำลังกาย กำลังกายแก่ประชาชน ในพื้นที่	จัดซื้อเครื่อง ออกกำลังกาย กลางแจ้ง จำนวน ๑ แห่ง	-	๕๐๐,๐๐๐	-	-	-	ร้อยละ ๙๐ % ประชาชนได้ ออกกำลังกาย เพิ่มขึ้น	ประชาชนใน พื้นที่มีสุขภาพ แข็งแรง	กองช่าง อบต.โนนทอง
๑๗	โครงการก่อสร้างลาน กีฬาเอนกประสงค์ บ้าน ดอนตาล หมู่ที่ ๗	เพื่อส่งเสริมการออกกำลังกาย กำลังกายแก่ประชาชน ในพื้นที่	ลานกีฬา เอนกประสงค์ จำนวน ๑ แห่ง	-	-	-	-	๓๐๐,๐๐๐	ร้อยละ ๙๐ % ประชาชนได้ ออกกำลังกาย เพิ่มขึ้น	ประชาชนใน พื้นที่มีสุขภาพ แข็งแรง	กองช่าง อบต.โนนทอง

๑๘	โครงการก่อสร้างเมรุ บ้านดงบัง หมู่ที่ ๘	เพื่อให้หมู่บ้านมีเมรุที่ ถาวร	ก่อสร้างเมรุ จำนวน ๑ แห่ง	๘๐๐,๐๐๐	-	-	-	-	ร้อยละ ๙๐ % ชาวบ้านได้รับ ความสะดวกในการ ประกอบพิธี	หมู่บ้านมี สถานที่เฝ้าศพ ที่เป็น กิจลักษณะ	กองช่าง อบต.โนนทอง
๑๙	โครงการต่อเติมลานกีฬา บ้านนาไผ่ หมู่ที่ ๙	เพื่อส่งเสริมการออกกำลังกายและพักผ่อน แก่ผู้สูงอายุในพื้นที่	ต่อเติมลานกีฬา จำนวน ๑ แห่ง	๑๐๐,๐๐๐	-	-	-	-	ร้อยละ ๙๐ % ประชาชนได้ ออกกำลังกาย เพิ่มขึ้น	ประชาชนใน พื้นที่มีสุขภาพ แข็งแรง	กองช่าง อบต.โนนทอง
๒๐	โครงการก่อสร้างลาน กีฬาเอนกประสงค์ บ้าน นาเดย หมู่ที่ ๑๐	เพื่อส่งเสริมการออกกำลังกายและพักผ่อน แก่ผู้สูงอายุในพื้นที่	ลานกีฬา เอนกประสงค์ จำนวน ๑ แห่ง	-	-	๓๐๐,๐๐๐	-	-	ร้อยละ ๙๐ % ประชาชนได้ ออกกำลังกาย เพิ่มขึ้น	ประชาชนใน พื้นที่มีสุขภาพ แข็งแรง	กองช่าง อบต.โนนทอง
๒๑	โครงการจัดซื้อเครื่อง ออกกำลังกายกลางแจ้ง ประจำหมู่บ้าน บ้านดง บัง หมู่ที่ ๑๓	เพื่อส่งเสริมการออกกำลังกายและพักผ่อน แก่ผู้สูงอายุในพื้นที่	จัดซื้อเครื่อง ออกกำลังกาย กลางแจ้ง จำนวน ๑ แห่ง	-	๕๐๐,๐๐๐	-	-	-	ประชาชนได้ ออกกำลังกาย เพิ่มขึ้น	ประชาชนใน พื้นที่มีสุขภาพ แข็งแรง	สำนักปลัด อบต.โนนทอง
๒๒	โครงการก่อสร้างลาน กีฬาเอนกประสงค์ ศูนย์พัฒนาเด็กเล็ก บ้านนาไผ่ หมู่ที่ ๑๔	เพื่อส่งเสริมการออกกำลังกายและพักผ่อน แก่ผู้สูงอายุในพื้นที่	ลานกีฬา เอนกประสงค์ จำนวน ๑ แห่ง	-	-	๓๐๐,๐๐๐	-	-	ร้อยละ ๙๐ % ประชาชนได้ ออกกำลังกาย เพิ่มขึ้น	ประชาชนใน พื้นที่มีสุขภาพ แข็งแรง	กองช่าง อบต.โนนทอง

๒๓	โครงการกิจกรรมงานวันระลึกถึงการก่อตั้งเมืองอุดรธานี ปีที่ ๑๓๑ -๑๓๔	เพื่อมอบรางวัลถึงผู้ก่อตั้งจังหวัดอุดรธานี ประธานวงศ์เบอรกรรมหลวง ประจำทิศอีสานภาค	มอบรางวัลถึงผู้ก่อตั้งจังหวัดอุดรธานี ปีที่ ๑๓๑ - ๑๓๔	๒๐,๐๐๐	๒๐,๐๐๐	๒๐,๐๐๐	๒๐,๐๐๐	๒๐,๐๐๐	๒๐,๐๐๐	ประชาชนได้ร่วมอนุรักษิ วัฒธรรม พื้นที่เมืองเพิ่มมากขึ้น	ประชาชนได้น้อมรำลึกถึงผู้ก่อตั้งเมืองอุดรธานี	สำนักปลัด อบต.โนนทอง
๒๔	อุดหนุนงานประเพณี ประจำปี งานทุ่งศรีเมืองอุดรธานี	ส่งเสริมภูมิปัญญาชาวบ้านให้แพร่หลาย เป็นที่รู้จักของประชาชนทั่วไป	สนับสนุนงาน ประเพณี ประจำปี งานทุ่งศรีเมือง จำนวน ๑ แห่ง	๒๐,๐๐๐	๒๐,๐๐๐	๒๐,๐๐๐	๒๐,๐๐๐	๒๐,๐๐๐	๒๐,๐๐๐	ประชาชนที่เข้าร่วมโครงการ ได้รู้จัก วัฒนธรรรมของแต่ละท้องถิ่น	ประชาชนที่เข้าร่วมโครงการ ได้รู้จัก วัฒนธรรรมของแต่ละท้องถิ่น	สำนักปลัด อบต.โนนทอง
๒๕	อุดหนุนงานประเพณี ของดีอำเภอบ้านผือ	เพื่อส่งเสริมอนุรักษิ วัฒนธรรรมพื้นบ้านไทย	สนับสนุนงาน ประเพณีของดี อำเภอบ้านผือ จำนวน ๑ แห่ง	๒๐,๐๐๐	๒๐,๐๐๐	๒๐,๐๐๐	๒๐,๐๐๐	๒๐,๐๐๐	๒๐,๐๐๐	ประชาชนได้ร่วมอนุรักษิ วัฒนธรรรม พื้นบ้านเพิ่มขึ้น	ประชาชนที่เข้าร่วมโครงการ ได้สืบสาน วัฒนธรรรมให้คงอยู่สืบไป	สำนักปลัด อบต.โนนทอง
รวม	๒๕ โครงการ	-	-	๑,๒๖๐,๐๐๐	๖๖๐,๐๐๐	๑,๓๖๐,๐๐๐	๑,๕๖๐,๐๐๐	๓๖๐,๐๐๐	๓๖๐,๐๐๐	-	-	-

รายละเอียดโครงการพัฒนา

แผนพัฒนาท้องถิ่น (พ.ศ. ๒๕๖๖ - ๒๕๗๐)

องค์การบริหารส่วนตำบลในหนอง อำเภอบ้านผือ จังหวัดอุดรธานี

ประเด็นยุทธศาสตร์จังหวัดที่ ๓ การยกระดับคุณภาพชีวิตเพื่อสร้างสังคมเข้มแข็งให้สังคมมีความพร้อมรับการเปลี่ยนแปลงทางเศรษฐกิจ สังคม และวัฒนธรรม

ข. ยุทธศาสตร์การพัฒนาของ อบท. ในเขตจังหวัดที่ ๓ การยกระดับคุณภาพชีวิตเพื่อสร้างสังคมเข้มแข็งให้สังคมมีความพร้อมรับการเปลี่ยนแปลงทางเศรษฐกิจ สังคม และวัฒนธรรม

๓. ยุทธศาสตร์การพัฒนาสังคม และคุณภาพชีวิต

๓.๒ แผนงาน ภาระงานทั่วไป

ที่	โครงการ	วัตถุประสงค์	เป้าหมาย (ผลผลิตของโครงการ)	งบประมาณ					ผลที่คาดว่าจะได้รับ	หน่วยงาน ที่ รับผิดชอบ หลัก	
				๒๕๖๖ (บาท)	๒๕๖๗ (บาท)	๒๕๖๘ (บาท)	๒๕๖๙ (บาท)	๒๕๗๐ (บาท)			
๑	โครงการจัดงานรัฐพิธี องค์การบริหารส่วนตำบล ในหนอง	เพื่อจัดงานรัฐพิธี งานสำคัญต่างๆ	ดำเนินโครงการจัดงานรัฐ พิธี จำนวน ๑ แห่ง	๑๐๐,๐๐๐	๑๐๐,๐๐๐	๑๐๐,๐๐๐	๑๐๐,๐๐๐	๑๐๐,๐๐๐	ประชาชนได้รวม แสดงความรักภักดี ต่อสถาบัน พระมหากษัตริย์	สามารถอำนวยความสะดวก เตรียมงานได้อย่าง เรียบร้อย	สำนักปลัด อบต.ในหนอง
๒	โครงการ สถานที่กลาง ศูนย์ปฏิบัติการร่วมในเภา ช่วยเหลือประชาชนของ องค์การบริหารส่วน ท้องถิ่น สำนักงาน ส่งเสริมการปกครองส่วน ท้องถิ่น อำเภอบ้านผือ จังหวัดอุดรธานี	เพื่อเป็นปฏิบัติการ ร่วมในเภา ช่วยเหลือประชาชน ขององค์กร ปกครองส่วนท้องถิ่น	สนับสนุนโครงการ สถานที่กลาง ศูนย์ ปฏิบัติการร่วมในเภา ช่วยเหลือประชาชนของ องค์การบริหารส่วน ท้องถิ่น ประจำปี งบประมาณ ๒๕๖๖-๒๕๗๐ จำนวน ๑ แห่ง	๒๐,๐๐๐	๒๐,๐๐๐	๒๐,๐๐๐	๒๐,๐๐๐	๒๐,๐๐๐	ร้อยละ ๙๐% การ สนับสนุนการดำเนิน โครงการได้อย่าง สมบูรณ์เต็มมากขึ้น	ท้องถิ่นอำเภอบ้าน ผือสามารถ อำนวยความสะดวกเกี่ยวกับ ข้อมูลข่าวสารได้ อย่างสะดวกรวดเร็ว	สำนักปลัด อบต.ในหนอง

๓	อุดหนุนโครงการจัดงานรัฐพิธีอำเภอบ้านเสือ	เพื่อจัดงานรัฐพิธีงานสำคัญต่างๆ	สนับสนุนโครงการจัดงานรัฐพิธี จำนวน ๑ แห่ง	๒๐,๐๐๐	๒๐,๐๐๐	๒๐,๐๐๐	๒๐,๐๐๐	๒๐,๐๐๐	๒๐,๐๐๐	๒๐,๐๐๐	๒๐,๐๐๐	๒๐,๐๐๐	๒๐,๐๐๐	สามารถดำเนินงานได้อย่างเรียบร้อย	สามารถจัดงานได้อย่างเรียบร้อย	สำนักปลัด อบต. โนนทอง
๔	ค่าใช้จ่ายในการเลือกตั้งผู้บริหารท้องถิ่น และสมาชิกสภาท้องถิ่น	เพื่อใช้จ่ายในการเลือกตั้งผู้บริหารท้องถิ่น และสมาชิกสภาท้องถิ่น	ในเขตพื้นที่	๔๐๐,๐๐๐	๔๐๐,๐๐๐	๔๐๐,๐๐๐	๔๐๐,๐๐๐	๔๐๐,๐๐๐	๔๐๐,๐๐๐	๔๐๐,๐๐๐	๔๐๐,๐๐๐	๔๐๐,๐๐๐	๔๐๐,๐๐๐	มีความเข้าใจในสิทธิขั้นพื้นฐานในการดำเนินชีวิต	มีความเข้าใจในสิทธิขั้นพื้นฐานในการดำเนินชีวิตดี ความสำคัญกับชีวิต	สำนักปลัด อบต. โนนทอง
๕	โครงการเพิ่มพูนศักยภาพผู้นำชุมชน ผู้นำท้องถิ่น และบุคลากร	เพื่อส่งเสริมศักยภาพผู้นำในชุมชน เจ้าหน้าที่ ผู้นำชุมชน ผู้นำท้องถิ่น และบุคลากร	ผู้นำชุมชน ผู้นำท้องถิ่น และบุคลากร จำนวน ๑๕ หมู่บ้าน	๖๐๐,๐๐๐	๖๐๐,๐๐๐	๖๐๐,๐๐๐	๖๐๐,๐๐๐	๖๐๐,๐๐๐	๖๐๐,๐๐๐	๖๐๐,๐๐๐	๖๐๐,๐๐๐	๖๐๐,๐๐๐	๖๐๐,๐๐๐	ผู้เข้าร่วมโครงการมีวิสัยทัศน์ความเป็นผู้นำ	ผู้เข้าร่วมโครงการมีวิสัยทัศน์ความเป็นผู้นำ	สำนักปลัด อบต. โนนทอง
รวม	๕ โครงการ	-	-	๑,๒๔๐,๐๐๐	๑,๒๔๐,๐๐๐	๑,๒๔๐,๐๐๐	๑,๒๔๐,๐๐๐	๑,๒๔๐,๐๐๐	๑,๒๔๐,๐๐๐	๑,๒๔๐,๐๐๐	๑,๒๔๐,๐๐๐	๑,๒๔๐,๐๐๐	๑,๒๔๐,๐๐๐	-	-	-

รายละเอียดโครงการพัฒนา

แผนพัฒนาท้องถิ่น(พ.ศ. ๒๕๖๖ - ๒๕๗๐)

องค์การบริหารส่วนตำบลโนนหนอง อำเภอบ้านฝาง จังหวัดอุดรธานี

ประเด็นยุทธศาสตร์จังหวัดที่ ๓ การยกระดับคุณภาพชีวิตเพื่อสร้างความสำเร็จให้สังคมมีคุณภาพพร้อมรับการเปลี่ยนแปลงทางเศรษฐกิจ สังคม และวัฒนธรรม

- ยุทธศาสตร์การพัฒนาของ อบต. ในเขตจังหวัดที่ ๓ การยกระดับคุณภาพชีวิตเพื่อสร้างความเข้มแข็งให้สังคมมีความพร้อมรับการเปลี่ยนแปลงทางเศรษฐกิจ สังคม และวัฒนธรรม

๓.ยุทธศาสตร์การพัฒนาสังคม และคุณภาพชีวิต

๓.๓ แผนงาน สร้างความเข้มแข็งของชุมชน

ที่	โครงการ	วัตถุประสงค์	เป้าหมาย (ผลผลิตของโครงการ)	งบประมาณ					ตัวชี้วัด (KPI)	ผลที่คาดว่าจะได้รับ	หน่วยงานที่รับผิดชอบหลัก
				๒๕๖๖ (บาท)	๒๕๖๗ (บาท)	๒๕๖๘ (บาท)	๒๕๖๙ (บาท)	๒๕๗๐ (บาท)			
๑	โครงการประชุมประชาคมเพื่อจัดทำแผนพัฒนาท้องถิ่น	เพื่อการบรรจบปัญหาสาธารณูปโภค เพื่อแก้ไขปัญหาการวางแผนที่เหมาะสมสามารถแก้ไขปัญหาและพัฒนาท้องถิ่นได้อย่างมีประสิทธิภาพ	ภายในเขตพื้นที่ จำนวน ๑๕ หมู่บ้าน	๕๐,๐๐๐	๕๐,๐๐๐	๕๐,๐๐๐	๕๐,๐๐๐	๕๐,๐๐๐	ร้อยละ ๙๐ % ประชาชนมีส่วนร่วมในการพัฒนา มากขึ้น	แผนพัฒนาท้องถิ่นที่มีประสิทธิภาพ	สำนักปลัด อบต. โนนหนอง
๒	โครงการตามแนวพระราชดำริ และปรัชญาเศรษฐกิจพอเพียง	เพื่อให้ประชาชนมีการค้าเป็นชีวิตในสังคมได้แบบพอเพียง	ภายในเขตพื้นที่ จำนวน ๑๕ หมู่บ้าน	๑๐๐,๐๐๐	๑๐๐,๐๐๐	๑๐๐,๐๐๐	๑๐๐,๐๐๐	๑๐๐,๐๐๐	ร้อยละ ๙๐ % กลุ่มเป้าหมายมีการใช้ชีวิตแบบพอเพียง ได้มากขึ้น	ประชาชนสามารถใช้ชีวิตได้อย่างพอเพียง	สำนักปลัด อบต. โนนหนอง

๓	โครงการอบรมให้ความรู้ตาม พรบ.ข้อมูลข่าวสารทางราชการ พ.ศ. ๒๕๔๐	เพื่อให้ผู้เข้าร่วมกิจกรรมตระหนักถึงความสำคัญของการมีคุณธรรม จริยธรรมและความโปร่งใสในการทำงาน	เจ้าหน้าที่ พนักงาน ตัวแทนชุมชนภายในเขตพื้นที่	๕๐,๐๐๐	๕๐,๐๐๐	๕๐,๐๐๐	๕๐,๐๐๐	๕๐,๐๐๐	ร้อยละ ๙๐% ของผู้เข้าร่วมโครงการตระหนักถึงความสำคัญของการมีคุณธรรม จริยธรรมและความโปร่งใสในการทำงาน	เจ้าหน้าที่ พนักงาน ตัวแทนชุมชนได้ตระหนักถึงความสำคัญของการมีคุณธรรม จริยธรรมและความโปร่งใสในการทำงาน	สำนักปลัด อบต. โนนทอง
๔	โครงการอบรมให้ความรู้ด้านระเบียบกฎหมายท้องถิ่น ผู้บริหาร และสมาชิกสภาท้องถิ่น	เพื่อให้ผู้บริหาร สมาชิกท้องถิ่นเพิ่มพูนความรู้ความเข้าใจในระเบียบกระทรวงมหาดไทย	ผู้บริหาร และสมาชิก สภาภายในเขตพื้นที่	๕๐,๐๐๐	๕๐,๐๐๐	๕๐,๐๐๐	๕๐,๐๐๐	ร้อยละ ๙๐% ผู้บริหาร สมาชิกท้องถิ่นได้เพิ่มพูนความรู้ความเข้าใจในระเบียบกระทรวงมหาดไทย	ผู้บริหาร และสมาชิก สภาองค์การบริหารส่วนตำบลมีความรู้ความเข้าใจในระเบียบกระทรวงมหาดไทย	สำนักปลัด อบต. โนนทอง	
๕	ชุดหนุนโครงการจัดกิจกรรมวันสตรีสากล	เพื่อเป็นการจัดกิจกรรมระลึกถึงวันสตรีสากล	สนับสนุนโครงการจัดกิจกรรมวันสตรีสากล จำนวน ๑ แห่ง	๒๐,๐๐๐	๒๐,๐๐๐	๒๐,๐๐๐	๒๐,๐๐๐	ประชาชนได้รำลึกถึงวันสตรี	ได้แสดงถึงบทบาทองค์การบริหาร	กองสวัสดิการสังคม	
๖	โครงการชุดหนุนกลุ่มสตรี ตำบลโนนทอง	เพื่อส่งเสริมกลุ่มอาชีพในชุมชนเพื่อการพัฒนาและสร้างรายได้	ชุดหนุนกลุ่มสตรี ตำบลโนนทอง จำนวน ๑๕ หมู่บ้าน	๒๐,๐๐๐	๒๐,๐๐๐	๒๐,๐๐๐	๒๐,๐๐๐	กลุ่มสตรีได้มีกิจกรรมร่วมกันมากขึ้น	มีขวัญและกำลังใจในการจัดกิจกรรมต่างๆ เพิ่มขึ้น	กองสวัสดิการสังคม	

๓๗	โครงการรวมพลังมณฑล ๗๓	เพื่อจัดกิจกรรมการรวมพลังมณฑลต่างๆ	การจัดกิจกรรมเกี่ยวกับกิจกรรมพลังมณฑล	๕๐,๐๐๐	๕๐,๐๐๐	๕๐,๐๐๐	๕๐,๐๐๐	๕๐,๐๐๐	ประชาชนได้เข้าร่วมกิจกรรมเพิ่มมากขึ้น	เพื่อให้โครงการเป็นไปด้วยความเรียบร้อยและประชาชนได้เข้าร่วมอย่างเต็มที่	สำนักปลัด อบต. โน้มทอง
๔	โครงการจัดกิจกรรมและให้ความรู้เกี่ยวกับการส่งเสริมการมีส่วนร่วมทางการเมืองแบบประชาธิปไตยทางตรง	เพื่อให้ประชาชนมีความรู้ความเข้าใจในหลักการปกครองระบอบประชาธิปไตยอันมีพระมหากษัตริย์ทรงเป็นประมุข	สนับสนุนโครงการส่งเสริมการปกครองในระบอบประชาธิปไตยอันมีพระมหากษัตริย์ทรงเป็นประมุข จำนวน ๑ โครงการ	๕๐,๐๐๐	๕๐,๐๐๐	๕๐,๐๐๐	๕๐,๐๐๐	๕๐,๐๐๐	เกิดกลไกการมีส่วนร่วมทางการเมืองแบบประชาธิปไตย	ประชาชนมีความเข้าใจในระบอบการปกครอง	สำนักปลัด อบต. โน้มทอง
๔	โครงการสร้างความปรองดอง และสมานฉันท์ของคนในชุมชน	เพื่อความปรองดอง และสมานฉันท์จัดกิจกรรมต่างๆเกี่ยวกับกิจกรรมมณฑล	การจัดกิจกรรมต่างๆเกี่ยวกับกิจกรรมมณฑลและสมานฉันท์ของคนในเขตพื้นที่	๕๐,๐๐๐	๕๐,๐๐๐	๕๐,๐๐๐	๕๐,๐๐๐	ร้อยละ ๕๐ % ประชาชนมีความปรองดอง และสมานฉันท์	ประชาชนที่เข้าร่วมกิจกรรมมีความปรองดอง และสมานฉันท์อยู่ร่วมกันอย่างสงบสุข		สำนักปลัด อบต. โน้มทอง
๑๐	โครงการพัฒนาระบบการศึกษาให้เข้าสู่สถาบันชาติ ศาสนาพระมหากษัตริย์	เพื่อให้ประชาชนมีความรู้ความเข้าใจในหลักการปกครองระบอบประชาธิปไตยอันมีพระมหากษัตริย์ทรงเป็นประมุข	สนับสนุนโครงการส่งเสริมการปกครองในระบอบประชาธิปไตยอันมีพระมหากษัตริย์ทรงเป็นประมุขในพื้นที่	๕๐,๐๐๐	๕๐,๐๐๐	๕๐,๐๐๐	๕๐,๐๐๐	ร้อยละ ๕๐ % ประชาชนได้เข้าร่วมกิจกรรมเพิ่มมากขึ้น	ประชาชนเกิดความตระหนักในสถาบันชาติ ศาสนา พระมหากษัตริย์		สำนักปลัด อบต. โน้มทอง

๑๑	โครงการฝึกอบรมและ พัฒนาศักยภาพในการ จัดทำแผนท้องถิ่น ๕ ปี	เพื่อส่งเสริมศักยภาพใน การจัดทำแผนท้องถิ่น ๕ ปี ผู้นำชุมชน เจ้าหน้าที่ บุคลากร	การฝึกอบรมและ พัฒนาศักยภาพในการ จัดทำแผนท้องถิ่น ๕ ปี จำนวน ๑ โครงการ	๓๐,๐๐๐	๓๐,๐๐๐	๓๐,๐๐๐	๓๐,๐๐๐	๓๐,๐๐๐	ร้อยละ ๙๐% ผู้เข้าร่วมโครงการมี ศักยภาพในการจัดทำ แผนท้องถิ่น ๕ ปี	ผู้เข้าร่วมโครงการมี ความรู้ในการจัดทำ แผนท้องถิ่น ๕ ปี	สำนักงานติดต่อพบต. นิคมทอง
๑๒	โครงการอบรมการ จัดทำขนาดบรณาไดติน	เพื่อแก้ปัญหาหนี้เสียและ รักษาสภาพแวดล้อมใน ชุมชน	อบรมการจัดทำ ขนาดบรณาไดติน จำนวน ๑๕ หมู่บ้าน	๑๐๐,๐๐๐	๑๐๐,๐๐๐	๑๐๐,๐๐๐	๑๐๐,๐๐๐	๑๐๐,๐๐๐	ร้อยละ ๙๐ % สามารถลดปัญหา หนี้เสียในชุมชน	สามารถแก้ปัญหา หนี้เสียและรักษา สภาพแวดล้อมใน ชุมชน ให้ดีขึ้น	สำนักงานติดต่อพบต. นิคมทอง
รวม	๑๒ โครงการ	-	-	๒๐๐,๐๐๐	๒๐๐,๐๐๐	๒๐๐,๐๐๐	๒๐๐,๐๐๐	๒๐๐,๐๐๐	-	-	-

รายละเอียดโครงการพัฒนา

แผนพัฒนาท้องถิ่น (พ.ศ. ๒๕๖๖ - ๒๕๗๐)

องค์การบริหารส่วนตำบลโนนทอง อำเภอบ้านผือ จังหวัดอุดรธานี

ประเด็นยุทธศาสตร์จังหวัดที่ ๓ การยกระดับคุณภาพชีวิตเพื่อสร้างความเข้มแข็งให้สังคมมีความพร้อมรับการเปลี่ยนแปลงทางเศรษฐกิจ สังคม และวัฒนธรรม

- ยุทธศาสตร์การพัฒนาของ อบท. ในเขตจังหวัดที่ ๓ การยกระดับคุณภาพชีวิตเพื่อสร้างความเข้มแข็งให้สังคมมีความพร้อมรับการเปลี่ยนแปลงทางเศรษฐกิจ สังคม และวัฒนธรรม

๓. ยุทธศาสตร์การพัฒนาสังคม และคุณภาพชีวิต

๓.๔ แผนงาน การศึกษา

ที่	โครงการ	วัตถุประสงค์	เป้าหมาย (ผลผลิตของโครงการ)	งบประมาณ				ตัวชี้วัด (KPI)	ผลที่คาดว่าจะได้รับ	หน่วยงานที่รับผิดชอบหลัก
				๒๕๖๖ (บาท)	๒๕๖๗ (บาท)	๒๕๖๘ (บาท)	๒๕๖๙ (บาท)			
๑	โครงการส่งเสริมอาหารเสริม (นม) ในศูนย์พัฒนาเด็กเล็ก	เพื่อให้เด็กเล็กได้รับประทานอาหารเสริม(นม)ที่มีประโยชน์ และปริมาณเพียงพอต่อร่างกาย	เด็กเล็กใน ศพด.ทั้ง ๗ แห่งได้รับประทานอาหารเสริม (นม) ที่มีประโยชน์ และปริมาณเพียงพอต่อร่างกาย	๗๐๐,๐๐๐	๗๐๐,๐๐๐	๗๐๐,๐๐๐	๗๐๐,๐๐๐	จำนวนเด็กขาดสารอาหารในพื้นที่ลดลง	เด็กนักเรียนมีโภชนาการที่ครบถ้วน	กองการศึกษา
๒	โครงการอุดหนุนอาหารกลางวันให้นักเรียนโรงเรียนในศูนย์พัฒนาเด็กเล็ก	เพื่อสนับสนุนให้เด็กมีโภชนาการที่ครบถ้วน	เด็กเล็กใน ศพด.ทั้ง ๗ แห่งได้รับประทานอาหารกลางวันที่มีประโยชน์และปริมาณเพียงพอต่อร่างกาย	๑,๗๐๐,๐๐๐	๑,๗๐๐,๐๐๐	๑,๗๐๐,๐๐๐	๑,๗๐๐,๐๐๐	จำนวนเด็กขาดสารอาหารในพื้นที่ลดลง	เด็กนักเรียนมีโภชนาการที่ครบถ้วน	กองการศึกษา

๓	โครงการส่งเสริมอาหารเสริม (นม) โรงเรียนสังกัด สทส. ในเขตพื้นที่บริการ ตำบลโนนหนองใต้	เพื่อให้นักเรียนโรงเรียนสังกัด สทส. ในเขตพื้นที่บริการ ตำบลโนนหนองใต้ได้รับบริการอาหารเสริม(นม)ที่มีประโยชน์ต่อร่างกาย	นักเรียนโรงเรียนสังกัด สทส. ในเขตพื้นที่บริการ ตำบลโนนหนองใต้	๓๗๐๐,๐๐๐	๓๗๐๐,๐๐๐	๓๗๐๐,๐๐๐	๓๗๐๐,๐๐๐	๓๗๐๐,๐๐๐	๓๗๐๐,๐๐๐	๓๗๐๐,๐๐๐	๓๗๐๐,๐๐๐	เด็กนักเรียนมีโภชนาการที่ครบถ้วน	กองการศึกษา
๔	โครงการอุดหนุนอาหารกลางวันให้นักเรียนโรงเรียนสังกัด สทส. ในเขตพื้นที่บริการตำบลโนนหนอง	เพื่อสนับสนุนให้นักเรียนมีโภชนาการที่ครบถ้วน	นักเรียนโรงเรียนสังกัด สทส. ในเขตพื้นที่บริการ ตำบลโนนหนองใต้	๔,๐๐๐,๐๐๐	๔,๐๐๐,๐๐๐	๔,๐๐๐,๐๐๐	๔,๐๐๐,๐๐๐	๔,๐๐๐,๐๐๐	๔,๐๐๐,๐๐๐	๔,๐๐๐,๐๐๐	๔,๐๐๐,๐๐๐	เด็กนักเรียนมีโภชนาการที่ครบถ้วน	กองการศึกษา
๕	โครงการจัดงานวันเด็กแห่งชาติ	เพื่อจัดกิจกรรมให้นักเรียนได้มีโอกาสและกล้าแสดงออกทั้งด้าน ร่างกาย อารมณ์ - จิตใจ สังคมและสติปัญญา	เด็กในเขตตำบลโนนหนอง	๖๐,๐๐๐	๖๐,๐๐๐	๖๐,๐๐๐	๖๐,๐๐๐	๖๐,๐๐๐	๖๐,๐๐๐	๖๐,๐๐๐	๖๐,๐๐๐	ผู้เข้าร่วมโครงการได้ร่วมกิจกรรมมีการเสริมสร้างประสิทธิภาพที่ดี	กองการศึกษา
๖	โครงการประชุมประชาคมเพื่อจัดทำแผนพัฒนาการศึกษา	เพื่อเป็นกรอบแนวทางในการจัดการศึกษา	บุคลากรในเขตพื้นที่	๒๐,๐๐๐	๒๐,๐๐๐	๒๐,๐๐๐	๒๐,๐๐๐	๒๐,๐๐๐	๒๐,๐๐๐	๒๐,๐๐๐	๒๐,๐๐๐	มีการศึกษาคูณภาพมากขึ้น	กองการศึกษา

๓๗	โครงการส่งเสริมภาวะ โภชนาการเด็กปฐมวัย	เพื่อส่งเสริมพัฒนาการเด็ก ปฐมวัยในเขตพื้นที่	ศูนย์พัฒนาเด็กเล็กใน เขตพื้นที่	๕๐,๐๐๐	๕๐,๐๐๐	๕๐,๐๐๐	๕๐,๐๐๐	๕๐,๐๐๐	๕๐,๐๐๐	๕๐,๐๐๐	เด็กปฐมวัย มีพัฒนาการที่ดีขึ้น	เด็กได้รับการ ส่งเสริมด้าน สุขภาพอย่าง เหมาะสม	กอง การศึกษา
๓๘	โครงการอบรมเพิ่ม ประสิทธิภาพครู และ บุคลากรทางการศึกษา	เพื่อพัฒนาบุคลากรให้มี ความพร้อมพร้อมต่อการจัดการ เรียนการสอนระดับปฐมวัย	บุคลากรในเขตตำบลโพน ทอง	๒๐๐,๐๐๐	๒๐๐,๐๐๐	๒๐๐,๐๐๐	๒๐๐,๐๐๐	๒๐๐,๐๐๐	๒๐๐,๐๐๐	๒๐๐,๐๐๐	ร้อยละ ๙๐ % บุคลากรมีความรู้ มากขึ้น	บุคลากรได้รับ การส่งเสริม พัฒนาอย่าง เหมาะสม	กอง การศึกษา
๓๙	โครงการสนับสนุน ค่าใช้จ่ายการบริหาร สถานศึกษา(ค่า เครื่องแบบนักเรียน หนังสือ สื่อเรียน วัสดุอุปกรณ์ การเขียนและค่า กิจกรรมพัฒนาผู้เรียน)	เพื่อเป็นการส่งเสริมใน การศึกษาหาความรู้	ศูนย์พัฒนาเด็กเล็กใน เขตพื้นที่	๒๐๐,๐๐๐	๒๐๐,๐๐๐	๒๐๐,๐๐๐	๒๐๐,๐๐๐	๒๐๐,๐๐๐	๒๐๐,๐๐๐	๒๐๐,๐๐๐	ร้อยละ ๙๐ % การจัดทำเรียน การสอนมี คุณภาพมากขึ้น	ผู้เข้าร่วม โครงการมี ขวัญกำลังใจใน การศึกษา	กอง การศึกษา
๔๐	โครงการสนับสนุน ค่าใช้จ่ายในการบริหาร สถานศึกษา(สื่อการ เรียนการสอน ศพด. พัง ๗ แห่ง)	เพื่อเป็นค่าใช้จ่ายในการจัด การศึกษา	ศูนย์พัฒนาเด็กเล็กใน เขตพื้นที่	๖๒๐,๐๐๐	๖๒๐,๐๐๐	๖๒๐,๐๐๐	๖๒๐,๐๐๐	๖๒๐,๐๐๐	๖๒๐,๐๐๐	๖๒๐,๐๐๐	ร้อยละ ๙๐ % การจัดทำเรียน การสอนมี คุณภาพมากขึ้น	ผู้เข้าร่วม โครงการมี ขวัญกำลังใจใน การศึกษา	กอง การศึกษา
๔๑	โครงการส่งเสริมพัฒนา ศักยภาพเด็ก และ เยาวชน ตำบลโพนทอง	เพื่อเป็นการส่งเสริมพัฒนา ศักยภาพเด็ก และเยาวชน ตำบลโพนทอง	เด็ก และเยาวชน ในเขต พื้นที่	๖๐๐,๐๐๐	๖๐๐,๐๐๐	๖๐๐,๐๐๐	๖๐๐,๐๐๐	๖๐๐,๐๐๐	๖๐๐,๐๐๐	๖๐๐,๐๐๐	ร้อยละ ๙๐ % เด็ก และเยาวชน มีศักยภาพ คุณภาพชีวิตที่ดีขึ้น	ผู้เข้าร่วม โครงการมี คุณภาพชีวิตที่ ดีขึ้น	กอง การศึกษา

๑๒	โครงการส่งเสริมคุณธรรม จริยธรรมเด็กและเยาวชน ตำบลโพนทอง พง	เพื่อเป็นการพัฒนาด้านจิตใจ อารมณ์ เด็ก และเยาวชน ตำบลโพนทอง	เด็ก และเยาวชน ในเขตพื้นที่	๕๐,๐๐๐	๕๐,๐๐๐	๕๐,๐๐๐	๕๐,๐๐๐	๕๐,๐๐๐	ร้อยละ ๙๐ % เด็ก และเยาวชน มีคุณธรรม จริยธรรม มีคุณภาพชีวิตที่ดีขึ้น	เด็กได้รับการส่งเสริม พัฒนาการ อย่างเหมาะสม	กองการศึกษา
๑๓	โครงการปรับปรุงต่อเติมอาคารเรียนศูนย์พัฒนาเด็กเล็กวัดเศวตฉัตร	เพื่อพัฒนาสภาพแวดล้อม ให้เอื้อต่อการจัดการเรียน การสอนระดับก่อนวัยเรียน	ปรับปรุงต่อเติมอาคารเรียนศูนย์พัฒนาเด็กเล็ก จำนวน ๑ แห่ง ตามแบบที่กำกับหนด	๓๐๐,๐๐๐	๓๐๐,๐๐๐	๓๐๐,๐๐๐	๓๐๐,๐๐๐	๓๐๐,๐๐๐	ร้อยละ ๙๐ % ศูนย์พัฒนาเด็กเล็กในพื้นที่ ได้มาตรฐาน เหมาะแก่การ จัดการเรียน	เด็กที่ร่วม โครงการมี กำลังใจในการศึกษา	กองการศึกษา
๑๔	โครงการก่อสร้างศูนย์พัฒนาเด็กเล็กวัดศกสดาราม บ้านโพน	เพื่อพัฒนาสภาพแวดล้อม ให้เอื้อต่อการจัดการเรียน การสอนระดับก่อนวัยเรียน	ก่อสร้างศูนย์พัฒนาเด็กเล็ก จำนวน ๑ แห่ง ตามแบบที่กำกับหนด	๑,๒๐๐,๐๐๐	๑,๒๐๐,๐๐๐	๑,๒๐๐,๐๐๐	๑,๒๐๐,๐๐๐	๑,๒๐๐,๐๐๐	ร้อยละ ๙๐ % ศูนย์พัฒนาเด็กเล็กในพื้นที่ ได้มาตรฐาน เหมาะแก่การ จัดการเรียน	เด็กที่ร่วม โครงการมี กำลังใจในการศึกษา	กองการศึกษา
๑๕	โครงการปรับปรุงต่อเติมอาคารเรียนศูนย์พัฒนาเด็กเล็ก อบต.โพนทอง ๑	เพื่อพัฒนาสภาพแวดล้อม ให้เอื้อต่อการจัดการเรียน การสอนระดับก่อนวัยเรียน	ปรับปรุงต่อเติมอาคารเรียนศูนย์พัฒนาเด็กเล็ก จำนวน ๑ แห่ง ตามแบบที่กำกับหนด	๕๐๐,๐๐๐	๕๐๐,๐๐๐	๕๐๐,๐๐๐	๕๐๐,๐๐๐	๕๐๐,๐๐๐	ร้อยละ ๙๐ % ศูนย์พัฒนาเด็กเล็กในพื้นที่ ได้มาตรฐาน เหมาะแก่การ จัดการเรียน	เด็กที่ร่วม โครงการมี กำลังใจในการศึกษา	กองการศึกษา

๑๖	โครงการปรับปรุงต่อเติมอาคารเรียนศูนย์พัฒนาเด็กเล็กบ้าน ดอนตาล	เพื่อพัฒนาสภาพแวดล้อมให้เอื้อต่อการจัดการเรียนการสอนระดับก่อนวัยเรียน	ปรับปรุงต่อเติมอาคารเรียนศูนย์พัฒนาเด็กเล็ก จำนวน ๑ แห่ง ตามแบบที่กำหนด	๕๐๐,๐๐๐	๕๐๐,๐๐๐	๕๐๐,๐๐๐	๕๐๐,๐๐๐	๕๐๐,๐๐๐	ปรับปรุงต่อเติมอาคารเรียนศูนย์พัฒนาเด็กเล็ก	ร้อยละ ๕๐ % ศูนย์พัฒนาเด็กเล็กในพื้นที่ได้มาตรฐาน เหมาะแก่การจัดการเรียน	เด็กที่ร่วมโครงการมีกำลังใจในการศึกษา	กองการศึกษา
๑๗	โครงการปรับปรุงต่อเติมอาคารเรียนศูนย์พัฒนาเด็กเล็กวัดอู่ตะเภา	เพื่อพัฒนาสภาพแวดล้อมให้เอื้อต่อการจัดการเรียนการสอนระดับก่อนวัยเรียน	ปรับปรุงต่อเติมอาคารเรียนศูนย์พัฒนาเด็กเล็ก จำนวน ๑ แห่ง ตามแบบที่กำหนด	๕๐๐,๐๐๐	๕๐๐,๐๐๐	๕๐๐,๐๐๐	๕๐๐,๐๐๐	๕๐๐,๐๐๐	ปรับปรุงต่อเติมอาคารเรียนศูนย์พัฒนาเด็กเล็ก	ร้อยละ ๕๐ % ศูนย์พัฒนาเด็กเล็กในพื้นที่ได้มาตรฐาน เหมาะแก่การจัดการเรียน	เด็กที่ร่วมโครงการมีกำลังใจในการศึกษา	กองการศึกษา
๑๘	โครงการก่อสร้างอาคารเอนกประสงค์(ด้านหลังศูนย์พัฒนาเด็กเล็ก ศพต. โนนทอง ๒)	เพื่อพัฒนาสภาพแวดล้อมให้เอื้อต่อการจัดการเรียนการสอนระดับก่อนวัยเรียน	ก่อสร้างอาคารเอนกประสงค์(หน้าศูนย์พัฒนาเด็กเล็ก พร้อมปรับปรุงรั้วจำนวน ๑ แห่ง ตามแบบที่กำหนด	๕๐๐,๐๐๐	๕๐๐,๐๐๐	๕๐๐,๐๐๐	๕๐๐,๐๐๐	๕๐๐,๐๐๐	ก่อสร้างอาคารเอนกประสงค์(หน้าศูนย์พัฒนาเด็กเล็ก พร้อมปรับปรุงรั้วจำนวน ๑ แห่ง ตามแบบที่กำหนด	ร้อยละ ๕๐% ผู้รับบริการมีความพึงพอใจ	เด็กที่ร่วมโครงการมีกำลังใจในการศึกษา	กองการศึกษา
๑๙	โครงการปรับปรุงต่อเติมอาคารเรียนศูนย์พัฒนาเด็กเล็กวัดโคกศรีเชตดา	เพื่อพัฒนาสภาพแวดล้อมให้เอื้อต่อการจัดการเรียนการสอนระดับก่อนวัยเรียน	ก่อสร้างอาคารเอนกประสงค์(หน้าศูนย์พัฒนาเด็กเล็ก พร้อมปรับปรุงรั้วจำนวน ๑ แห่ง ตามแบบที่กำหนด	๕๐๐,๐๐๐	๕๐๐,๐๐๐	๕๐๐,๐๐๐	๕๐๐,๐๐๐	๕๐๐,๐๐๐	ก่อสร้างอาคารเอนกประสงค์(หน้าศูนย์พัฒนาเด็กเล็ก พร้อมปรับปรุงรั้วจำนวน ๑ แห่ง ตามแบบที่กำหนด	ร้อยละ ๕๐ % ศูนย์พัฒนาเด็กเล็กในพื้นที่ได้มาตรฐาน เหมาะแก่การจัดการเรียน	เด็กที่ร่วมโครงการมีกำลังใจในการศึกษา	กองการศึกษา

รายละเอียดโครงการพัฒนา

แผนพัฒนาท้องถิ่น (พ.ศ. ๒๕๖๖ - ๒๕๗๐)

องค์การบริหารส่วนตำบลโนนทอง อำเภอบ้านฝาง จังหวัดอุดรธานี

ประเด็นยุทธศาสตร์จังหวัดที่ ๓ การยกระดับคุณภาพชีวิตเพื่อสร้างสังคมเข้มแข็งให้สังคมมีความพร้อมรับการเปลี่ยนแปลงทางเศรษฐกิจ สังคม และวัฒนธรรม

- ยุทธศาสตร์การพัฒนาของ อบท. ในเขตจังหวัดที่ ๓ การยกระดับคุณภาพชีวิตเพื่อสร้างสังคมเข้มแข็งให้สังคมมีความพร้อมรับการเปลี่ยนแปลงทางเศรษฐกิจ สังคม และวัฒนธรรม

๓. ยุทธศาสตร์การพัฒนาสังคม และคุณภาพชีวิต

๓.๕ แผนงาน สังคมสงเคราะห์

ที่	โครงการ	วัตถุประสงค์	เป้าหมาย (ผลผลิตของ โครงการ)	งบประมาณ				ตัวชี้วัด (KPI)	ผลที่คาดว่าจะได้รับ	หน่วยงานที่รับผิดชอบหลัก
				๒๕๖๖ (บาท)	๒๕๖๗ (บาท)	๒๕๖๘ (บาท)	๒๕๖๙ (บาท)			
๑	โครงการจัดกิจกรรมวันผู้สูงอายุ	เพื่อส่งเสริมกิจกรรมครอบครัวอบอุ่นและให้ความสำคัญกับผู้สูงอายุ	ผู้สูงอายุในเขตพื้นที่	๑๐๐,๐๐๐	๑๐๐,๐๐๐	๑๐๐,๐๐๐	๑๐๐,๐๐๐	ผู้สูงอายุได้รวมกิจกรรมที่สำคัญกับผู้สูงอายุ	กองสวัสดิการสังคม ฯ	
๒	โครงการพัฒนาคุณภาพชีวิต ผู้ด้อยโอกาส และครอบครัวผู้มียาเสพติด	เพื่อส่งเสริมการพัฒนาคุณภาพชีวิต ผู้ด้อยโอกาส และครอบครัวผู้มียาเสพติด	ประชาชนในเขตตำบลโนนทอง จำนวน ๑๕ หมู่บ้าน	๕๐,๐๐๐	๕๐,๐๐๐	๕๐,๐๐๐	๕๐,๐๐๐	ร้อยละ ๙๐% คุณภาพชีวิต ผู้ด้อยโอกาส และครอบครัวผู้มียาเสพติดดีขึ้น	กองสวัสดิการสังคม ฯ	
๓	โครงการส่งเสริมด้านการพัฒนาสตรี และครอบครัว	เพื่อส่งเสริมการพัฒนาคุณภาพชีวิตสตรีและครอบครัว	ประชาชนในเขตตำบลโนนทอง จำนวน ๑๕ หมู่บ้าน	๒๐,๐๐๐	๒๐,๐๐๐	๒๐,๐๐๐	๒๐,๐๐๐	ร้อยละ ๙๐% คุณภาพชีวิตสตรี และครอบครัวดีขึ้น	กองสวัสดิการสังคม ฯ	

๔	โครงการฝึกอบรม อาสาสมัครบริหารท้องถิ่น	เพื่อฝึกอบรมอาสาสมัคร บริหารท้องถิ่นในการดูแล ผู้สูงอายุที่มีภาวะพึ่งพิง	ผู้สูงอายุในเขตพื้นที่ ผู้สูงอายุในเขตพื้นที่	๒๐,๐๐๐	๒๐,๐๐๐	๒๐,๐๐๐	๒๐,๐๐๐	๒๐,๐๐๐	๒๐,๐๐๐	๒๐,๐๐๐	๒๐,๐๐๐	๒๐,๐๐๐	ร้อยละ ๙๐% คุณภาพชีวิตสูงอายุผู้ พิการ	ผู้สูงอายุในเขต ตำบลในเขตของ มีคุณภาพชีวิต ที่ดี	กอง สวัสดิการ สังคม ฯ
๕	โครงการฝึกอบรมอาชีพคน พิการ	เพื่อฝึกอบรมอาชีพคนพิการ	ผู้พิการในเขตตำบล โนนทอง จำนวน ๑๕ หมู่บ้าน	๖๐,๐๐๐	๖๐,๐๐๐	๖๐,๐๐๐	๖๐,๐๐๐	๖๐,๐๐๐	๖๐,๐๐๐	๖๐,๐๐๐	๖๐,๐๐๐	๖๐,๐๐๐	ร้อยละ ๙๐% คุณภาพชีวิตผู้พิการ ดีขึ้น	ผู้พิการในเขต ตำบลในเขตของ มีคุณภาพชีวิต ที่ดี	กอง สวัสดิการ สังคม ฯ
รวม	๕ โครงการ	-	-	๒๕๐,๐๐๐	๒๕๐,๐๐๐	๒๕๐,๐๐๐	๒๕๐,๐๐๐	๒๕๐,๐๐๐	๒๕๐,๐๐๐	๒๕๐,๐๐๐	๒๕๐,๐๐๐	-	-	-	-

รายละเอียดโครงการพัฒนา

แผนพัฒนาท้องถิ่น (พ.ศ. ๒๕๖๖ - ๒๕๗๐)

องค์การบริหารส่วนตำบลโนนทอง อำเภอบ้านผือ จังหวัดอุดรธานี

ประเด็นยุทธศาสตร์จังหวัดที่ ๓ การยกระดับคุณภาพชีวิตเพื่อสร้างความเป็นอยู่ที่ดีของประชาชนและสังคม และวัฒนธรรม

- ยุทธศาสตร์การพัฒนาของ อบท. ในเขตจังหวัดที่ ๓ การยกระดับคุณภาพชีวิตเพื่อสร้างความพร้อมรับการเปลี่ยนแปลงทางเศรษฐกิจ สังคม และวัฒนธรรม

๓. ยุทธศาสตร์การพัฒนาสังคม และคุณภาพชีวิต

๓.๖ แผนงาน สาธารณสุข

ที่	โครงการ	วัตถุประสงค์	เป้าหมาย (ผลผลิตของโครงการ)	งบประมาณ				ตัวชี้วัด (KPI)	ผลที่คาดว่าจะได้รับ	หน่วยงานที่รับผิดชอบหลัก
				๒๕๖๖ (บาท)	๒๕๖๗ (บาท)	๒๕๖๘ (บาท)	๒๕๖๙ (บาท)			
๑	โครงการฉีดพ่นหมอกควันกำจัดยุงลายเพื่อป้องกันโรคใช้เลือดออกในชุมชน	เพื่อป้องกันโรคใช้เลือดออกในชุมชน	ภายในเขตพื้นที่ จำนวน ๑๕ หมู่บ้าน	๑๐๐,๐๐๐	๑๐๐,๐๐๐	๑๐๐,๐๐๐	๑๐๐,๐๐๐	ไม่มีการระบาดของโรคใช้เลือดออกในพื้นที่	ชุมชนปลอดจากโรคใช้เลือดออก	สำนักปลัด อบต.โนนทอง
๒	โครงการจัดซื้อเกลือเสริมไอโอดีน	เพื่อลดภาวะการขาดสารไอโอดีนของประชาชนในพื้นที่	ภายในเขตพื้นที่ จำนวน ๑๕ หมู่บ้าน	๖๐,๐๐๐	๖๐,๐๐๐	๖๐,๐๐๐	๖๐,๐๐๐	ประชาชนที่ได้รับสารไอโอดีนเพิ่มมากขึ้น	ประชาชนมีสุขภาพดีไม่มีภาวะการขาดสารไอโอดีน	ส่วนสวัสดิการสังคม
๓	โครงการส่งเสริมศักยภาพงานแพทย์ไทย	เพื่อสนับสนุนงานแพทย์แผนไทยในพื้นที่	ภายในเขตพื้นที่ จำนวน ๑๕ หมู่บ้าน	๓๐,๐๐๐	๓๐,๐๐๐	๓๐,๐๐๐	๓๐,๐๐๐	ผู้เข้าร่วมโครงการได้รับความรู้ด้านงานแพทย์แผนไทยเพิ่มมากขึ้น	ประชาชนมีสุขภาพแข็งแรง	ส่วนสวัสดิการสังคม

๔	โครงการรณรงค์ป้องกันโรคติดต่อ	เพื่อป้องกันโรคติดต่อโรคระบาดในตำบล	ภายในเขตพื้นที่จำนวน ๑๕ หมู่บ้าน	๓๐,๐๐๐	๓๐,๐๐๐	๓๐,๐๐๐	๓๐,๐๐๐	๓๐,๐๐๐	ประชาชนไม่ได้รับความรู้ในการป้องกันเรื่องโรคติดต่อเพิ่มมากขึ้น	ประชาชนมีสุขภาพแข็งแรง	สำนักปลัด อบต. โนนทอง
๕	โครงการป้องกันโรคพิษสุนัขบ้า	เพื่อป้องกันโรคพิษสุนัขบ้าในชุมชน	ภายในเขตพื้นที่จำนวน ๑๕ หมู่บ้าน	๕๐,๐๐๐	๕๐,๐๐๐	๕๐,๐๐๐	๕๐,๐๐๐	๕๐,๐๐๐	ไม่มีโรคพิษสุนัขบ้าระบาดในพื้นที่	ชุมชนปลอดภัยจากโรคพิษสุนัขบ้า	สำนักปลัด อบต. โนนทอง
๖	โครงการฝึกอบรม ทบวงแผน กู้ชีพ - กู้ภัย ของ อบต. โนนทอง	เพื่อเพิ่มศักยภาพในการทำงานของเจ้าหน้าที่	ฝึกอบรมทบวงแผน กู้ชีพ - กู้ภัย อบต. โนนทอง ให้กับเจ้าหน้าที่ปฏิบัติงาน	๖๐,๐๐๐	๖๐,๐๐๐	๖๐,๐๐๐	๖๐,๐๐๐	๖๐,๐๐๐	เจ้าหน้าที่มีศักยภาพในการทำงานเพิ่มขึ้น	ประชาชนที่ประสบเหตุได้รับการช่วยเหลืออย่างทันท่วงที	สำนักปลัด อบต. โนนทอง
๗	โครงการฝึกอบรมเพิ่มศักยภาพการบริหารจัดการระบบการแพทย์ฉุกเฉินขององค์กรปกครองส่วนท้องถิ่น	เพื่อเพิ่มศักยภาพในการทำงานของเจ้าหน้าที่	ฝึกอบรม ให้กับเจ้าหน้าที่ผู้ปฏิบัติงาน การแพทย์ฉุกเฉิน	๕๐,๐๐๐	๕๐,๐๐๐	๕๐,๐๐๐	๕๐,๐๐๐	๕๐,๐๐๐	ร้อยละ ๙๐ % เจ้าหน้าที่มีศักยภาพในการทำงานเพิ่มขึ้น	ประชาชนที่ประสบเหตุได้รับการช่วยเหลืออย่างทันท่วงที	สำนักปลัด อบต. โนนทอง
๘	โครงการอบรมหลักสูตรการปฐมพยาบาล และการเคลื่อนย้ายขั้นพื้นฐานสำหรับเจ้าหน้าที่และอาสาสมัครหน่วยปฏิบัติการฉุกเฉิน (FR) หลักสูตร ๔๐ ชั่วโมง	เพื่อเพิ่มความรู้ให้กับบุคลากรและ บริการประชาชนในพื้นที่	บุคลากรในเขตพื้นที่	๕๐,๐๐๐	๕๐,๐๐๐	๕๐,๐๐๐	๕๐,๐๐๐	๕๐,๐๐๐	บุคลากรมีความรู้ความเข้าใจในการปฏิบัติหน้าที่เพิ่มมากขึ้น	ผู้เข้าร่วมโครงการ มีความรู้และประชาชนได้รับการบริการที่ดี	สำนักปลัด อบต. โนนทอง

๙	โครงการระบบการแพทย์ฉุกเฉิน อบต. โนนหนอง ประจำกิ่งประสมเกษ พ.ศ. ๒๕๖๖ - ๒๕๗๐ (ค่าจ้างเหมาค่าบริการของ ผู้ปฏิบัติงาน)	เพื่อเพิ่ม ประสิทธิภาพระบบ การแพทย์ฉุกเฉิน	บุคลากรในเขตพื้นที่	๕๐๐,๐๐๐	๕๐๐,๐๐๐	๕๐๐,๐๐๐	๕๐๐,๐๐๐	๕๐๐,๐๐๐	๕๐๐,๐๐๐	๕๐๐,๐๐๐	๕๐๐,๐๐๐	๕๐๐,๐๐๐	๕๐๐,๐๐๐	ประสิทธิภาพเพิ่มขึ้น การแพทย์ฉุกเฉินเพิ่ม มากขึ้น	ประชาชนในพื้นที่ ความปลอดภัย และได้รับการ บริการทาง การแพทย์ฉุกเฉินได้ เร็วขึ้น	สำนักปลัด อบต. โนนหนอง
๑๐	โครงการสมทบกองทุน หลักประกันสุขภาพระดับ ตำบล	เพื่อสนับสนุนการ ส่งเสริมสุขภาพแก่ ประชาชนในตำบล	การสมทบกองทุน หลักประกันสุขภาพ ระดับตำบล ๑๕ หมู่บ้าน	๑๕๗,๐๐๐	๑๕๗,๐๐๐	๑๕๗,๐๐๐	๑๕๗,๐๐๐	๑๕๗,๐๐๐	๑๕๗,๐๐๐	๑๕๗,๐๐๐	๑๕๗,๐๐๐	๑๕๗,๐๐๐	ประชาชนได้รับ ประโยชน์จากการ ส่งเสริมสุขภาพเพิ่ม มากขึ้น	ประชาชนมีสุขภาพ แข็งแรง	กอง สวัสดิการ สังคม	
๑๑	โครงการรณรงค์การ ป้องกันและแก้ไขปัญห ยาเสพติด	เพื่อป้องกันแก้ไข ปัญหาอาชญากรรม การทะเลาะวิวาท และปัญหาสุขภาพจิต	การดำเนินงานโครงการ จำนวน ๑๕ หมู่บ้าน	๑๐๐,๐๐๐	๑๐๐,๐๐๐	๑๐๐,๐๐๐	๑๐๐,๐๐๐	๑๐๐,๐๐๐	๑๐๐,๐๐๐	๑๐๐,๐๐๐	๑๐๐,๐๐๐	๑๐๐,๐๐๐	ปัญหาการแพร่ ระบาดและจัด ปัญหาสุขภาพจิต	ไม่มีการแพร่ ระบาดและจัด ปัญหาสุขภาพจิต	สำนักปลัด อบต. โนนหนอง	
๑๒	โครงการติดตั้งกล้อง CCTV หรือกล้องวงจรปิด	เพื่อป้องกันแก้ไข ปัญหาอาชญากรรม การทะเลาะวิวาท และปัญหาสุขภาพจิต	ติดตั้งกล้อง CCTV ภายในตำบล	๕๐๐,๐๐๐	๕๐๐,๐๐๐	๕๐๐,๐๐๐	๕๐๐,๐๐๐	๕๐๐,๐๐๐	๕๐๐,๐๐๐	๕๐๐,๐๐๐	๕๐๐,๐๐๐	๕๐๐,๐๐๐	ปัญหาสุขภาพจิตลดลง	ไม่มีการแพร่ ระบาดและจัด ปัญหาสุขภาพจิต	สำนักปลัด อบต. โนนหนอง	

๑๓	โครงการป้องกันและ ระงับโรคติดต่อไวรัสโคโร นา ๒๐๑๙	เพื่อป้องกันและควบคุม โรคไวรัสโคโรนา ๒๐๑๙	ประชาชนในเขตพื้นที่	๑๕๐,๐๐๐	๑๕๐,๐๐๐	๑๕๐,๐๐๐	๑๕๐,๐๐๐	๑๕๐,๐๐๐	๑๕๐,๐๐๐	๑๕๐,๐๐๐	ประชาชนลดความ เสี่ยงจากภาวะระบาด ของโรคไวรัสโคโรนา ๒๐๑๙ มากขึ้น	ประชาชนปลอดภัย จากโรคไวรัสโคโร นา ๒๐๑๙	สำนักปลัด, กองทุน หลักประกัน สุขภาพ
๑๔	โครงการรณรงค์ป้องกัน และแก้ไขสถานการณ์ผู้ ละของขนาดเล็ PM ๒.๕	เพื่อรณรงค์ป้องกัน และแก้ไข สถานการณ์ผู้ ละของขนาดเล็ PM ๒.๕	ประชาชนในเขตพื้นที่	๒๐,๐๐๐	๒๐,๐๐๐	๒๐,๐๐๐	๒๐,๐๐๐	๒๐,๐๐๐	๒๐,๐๐๐	๒๐,๐๐๐	ประชาชนลดความ เสี่ยงจากสถานการณ์ ผู้ละของขนาดเล็ PM ๒.๕	สำนักปลัด, กองทุน หลักประกัน สุขภาพ	
๑๕	โครงการลดมลพิษ ตามพระ ปณิธาน ศ.ดร.สมเด็จพระ เจ้าลูกเธอเจ้าฟ้าฯ กรม พระศรีสวางควัฒน วรราชดิยราชกุมารี	เพื่อความปลอดภัย ห่างไกลโรค ทั้งคน และสัตว์	ภายในเขตพื้นที่ จำนวน ๑๕ หมู่บ้าน	๓๐,๐๐๐	๓๐,๐๐๐	๓๐,๐๐๐	๓๐,๐๐๐	๓๐,๐๐๐	๓๐,๐๐๐	๓๐,๐๐๐	ชุมชนปลอดภัย โรคปลอดภัย ห่างไกลโรค ทั้งคน และสัตว์	สำนักปลัด อบต.หนอง ...	
๑๖	ชุดหม่ศูนย์อำนาจการ ป้องกัน และปราบปราม ยาเสพติดกรมการ ปกครอง(คอ.ปส.ปค.)	เพื่อป้องกันและ แก้ไขปัญหายาเสพติด ดีด	สนับสนุนศูนย์ (คอ.ปส.ปค.) จำนวน ๑ แห่ง	๒๐,๐๐๐	๒๐,๐๐๐	๒๐,๐๐๐	๒๐,๐๐๐	๒๐,๐๐๐	๒๐,๐๐๐	๒๐,๐๐๐	สนับสนุนการดำเนิน โครงการได้อย่าง สมบูรณ์เพิ่มขึ้น	ชุดปัญหายาเสพติด ดีด	สำนักปลัด อบต.หนอง
๑๗	ชุดหม่หมู่บ้านสื่อ โครงการต่อต้านยาเสพติด	เพื่อแก้ไขปัญหายา เสพติดตามนโยบาย ของรัฐบาล	สนับสนุน อำเภอบ้าน ดือ จำนวน ๑ แห่ง	๒๕,๐๐๐	๒๕,๐๐๐	๒๕,๐๐๐	๒๕,๐๐๐	๒๕,๐๐๐	๒๕,๐๐๐	๒๕,๐๐๐	สนับสนุนการดำเนินงาน โครงการได้อย่าง สมบูรณ์เพิ่มขึ้น	ไม่มีภาวะแพร่ ระบาดของชนิด ปัญหาเสพติด	สำนักปลัด อบต.หนอง

รายละเอียดโครงการพัฒนา

แผนพัฒนาท้องถิ่น (พ.ศ. ๒๕๖๖ - ๒๕๗๐)

องค์การบริหารส่วนตำบลโนนทอง อำเภอบ้านผือ จังหวัดอุดรธานี

ประเด็นยุทธศาสตร์จังหวัดที่ ๓ การยกระดับคุณภาพชีวิตเพื่อสร้างความเข้มแข็งให้สังคมมีความพร้อมรับการเปลี่ยนแปลงทางเศรษฐกิจ สังคม และวัฒนธรรม

- ยุทธศาสตร์การพัฒนาของ อบท. ในเขตจังหวัดที่ ๓ การยกระดับคุณภาพชีวิตเพื่อสร้างความเข้มแข็งให้สังคมมีความพร้อมรับการเปลี่ยนแปลงทางเศรษฐกิจ สังคม และวัฒนธรรม

๓. ยุทธศาสตร์การพัฒนาสังคม และคุณภาพชีวิต

๓.๓/ แผนงาน งบกลาง

ที่	โครงการ	วัตถุประสงค์	เป้าหมาย (ผลผลิตของ โครงการ)	งบประมาณ					ตัวชี้วัด (KPI)	ผลที่คาดว่าจะได้รับ	หน่วยงาน ที่ รับผิดชอบ หลัก
				๒๕๖๖ (บาท)	๒๕๖๗ (บาท)	๒๕๖๘ (บาท)	๒๕๖๙ (บาท)	๒๕๗๐ (บาท)			
๑	โครงการส่งเสริม สวัสดิการเบี้ยยังชีพ ผู้สูงอายุ	เพื่อส่งเสริม สวัสดิการแก่ ผู้สูงอายุ	ผู้สูงอายุในเขต พื้นที่	๑๓,๘๕๐,๔๐๐	๑๓,๘๕๐,๔๐๐	๑๓,๘๕๐,๔๐๐	๑๓,๘๕๐,๔๐๐	๑๓,๘๕๐,๔๐๐	ผู้สูงอายุได้รับ เบี้ยยังชีพ มากกว่า ๙๐ %	กลุ่มเป้าหมาย มีเงินดำรงชีพ	สำนักปลัด อบต.โนนทอง
๒	โครงการส่งเสริม สวัสดิการเบี้ยยังชีพผู้ พิการ	เพื่อส่งเสริม สวัสดิการแก่ผู้ พิการ	ผู้พิการในเขต พื้นที่	๒,๘๒๙,๖๐๐	๒,๘๒๙,๖๐๐	๒,๘๒๙,๖๐๐	๒,๘๒๙,๖๐๐	๒,๘๒๙,๖๐๐	ผู้พิการได้รับ เบี้ยยังชีพ มากกว่า ๙๐ %	กลุ่มเป้าหมาย มีเงินดำรงชีพ	สำนักปลัด อบต.โนนทอง
๓	โครงการส่งเสริม สวัสดิการเบี้ยยังชีพผู้ ติดเชื้อ	เพื่อส่งเสริม สวัสดิการแก่ผู้ติด เชื้อ	ผู้ติดเชื้อในเขต พื้นที่	๑๔๔,๐๐๐	๑๔๔,๐๐๐	๑๔๔,๐๐๐	๑๔๔,๐๐๐	๑๔๔,๐๐๐	ผู้ติดเชื้อได้รับ เบี้ยยังชีพ มากกว่า ๙๐ %	กลุ่มเป้าหมาย มีเงินดำรงชีพ	สำนักปลัด อบต.โนนทอง
รวม	๓ โครงการ	-	-	๑๖,๘๒๔,๐๐๐	๑๖,๘๒๔,๐๐๐	๑๖,๘๒๔,๐๐๐	๑๖,๘๒๔,๐๐๐	๑๖,๘๒๔,๐๐๐	-	-	-

รายละเอียดโครงการพัฒนา

แผนพัฒนาท้องถิ่น (พ.ศ. ๒๕๖๖ - ๒๕๗๐)

องค์การบริหารส่วนตำบลโนนทอง อำเภอบ้านผือ จังหวัดอุดรธานี

ก. ยุทธศาสตร์จังหวัดที่ ๕. การจัดการทรัพยากรธรรมชาติและสิ่งแวดล้อมเพื่อการใช้ประโยชน์อย่างยั่งยืน

ข. ยุทธศาสตร์การพัฒนาของ อปท. ในเขตจังหวัดที่ ๕. การจัดการทรัพยากรธรรมชาติและสิ่งแวดล้อมเพื่อการใช้ประโยชน์อย่างยั่งยืน

๔. ยุทธศาสตร์การเศรษฐกิจ

๔.๑ แผนงานการเกษตร

ที่	โครงการ	วัตถุประสงค์	เป้าหมาย (ผลผลิตของโครงการ)	งบประมาณ					ตัวชี้วัด (KPI)	ผลที่คาดว่าจะได้รับ	หน่วยงาน ที่ รับผิดชอบ หลัก
				๒๕๖๖ (บาท)	๒๕๖๗ (บาท)	๒๕๖๘ (บาท)	๒๕๖๙ (บาท)	๒๕๗๐ (บาท)			
๑	โครงการปลูกป่าเฉลิมพระเกียรติเนื่องในวันเฉลิมพระชนมพรรษา	อนุรักษ์ทรัพยากรป่าไม้	พื้นที่สาธารณประโยชน์ในเขตพื้นที่	๒๐,๐๐๐	๒๐,๐๐๐	๒๐,๐๐๐	๒๐,๐๐๐	๒๐,๐๐๐	ร้อยละ ๙๐% ในเขตพื้นที่ที่มีป่าเพิ่มมากขึ้น	ท้องถิ่นมีพื้นที่ป่าเพิ่มขึ้น	สำนักปลัด อบต.โนนทอง
๒	โครงการส่งเสริมการปลูกหญ้าแฝกตามแนวพระราชดำริ	เพื่อฟื้นฟูและอนุรักษ์ป่าไม้และรักษาหน้าดิน	พื้นที่หมู่บ้านที่สนใจ	๒๐,๐๐๐	๒๐,๐๐๐	๒๐,๐๐๐	๒๐,๐๐๐	๒๐,๐๐๐	ร้อยละ ๙๐% ในเขตพื้นที่ที่มีการฟื้นฟูและรักษาหน้าดินเพิ่มขึ้น	หน้าดินไม่ถูกกัดเซาะทำลาย	สำนักปลัด อบต.โนนทอง
๓	โครงการท้องถิ่นร่วมใจใส่ใจสิ่งแวดล้อม	เพื่อให้ถนนสายหลักสายรองในพื้นที่ตำบลมีความสะอาดเป็นระเบียบเรียบร้อย	กลุ่มผู้นำชุมชนประชาชนในพื้นที่ พนักงานเจ้าหน้าที่ทำความสะอาดถนนสายหลักสายรองและที่สาธารณะ	๕๐,๐๐๐	๕๐,๐๐๐	๕๐,๐๐๐	๕๐,๐๐๐	๕๐,๐๐๐	ถนนสายหลักสายรองในพื้นที่ตำบลมีความสะอาดเป็นระเบียบเรียบร้อยเพิ่มมากขึ้น	ถนนสายหลักสายรองในพื้นที่ตำบลมีสภาพแวดล้อมที่ดีลดอุบัติเหตุ	สำนักปลัด อบต.โนนทอง

๕	โครงการคลองสวยน้ำใส	เพื่อกำจัดวัชพืชที่กีดขวางทางน้ำ	ลำห้วยซัดและลำห้วยสาขา	๕๐,๐๐๐	๕๐,๐๐๐	๕๐,๐๐๐	๕๐,๐๐๐	๕๐,๐๐๐	ลำห้วยซัดและลำห้วยสาขาที่มีความสะอาด น้ำไหลสะดวกมากขึ้น	สามารถกำจัดวัชพืชตามลำห้วยที่กีดขวางทางน้ำไหลเพื่อให้น้ำไหลสะดวก	สำนักปลัด อบต.โนนทอง
๕	โครงการอนุรักษ์พันธุกรรมพืช อันเนื่องมาจากพระราชดำริสมเด็จพระเทพรัตนฯ	เพื่อส่งเสริมอนุรักษ์พันธุ์พันธุกรรมพืช	พื้นที่สาธารณประโยชน์ในเขตพื้นที่	๕๐,๐๐๐	๕๐,๐๐๐	๕๐,๐๐๐	๕๐,๐๐๐	๕๐,๐๐๐	ร้อยละ ๙๐ % ในเขตพื้นที่มีพันธุกรรมพืชเพิ่มมากขึ้น	ท้องถิ่นมีความหลากหลายทางพันธุกรรมพืช	สำนักปลัด อบต.โนนทอง
รวม	๕ โครงการ	-	-	๑๙๐,๐๐๐	๑๙๐,๐๐๐	๑๙๐,๐๐๐	๑๙๐,๐๐๐	๑๙๐,๐๐๐	-	-	-

รายละเอียดโครงการพัฒนา

แผนพัฒนาท้องถิ่น (พ.ศ. ๒๕๖๖ - ๒๕๗๐)

องค์การบริหารส่วนตำบลโนนทอง อำเภอบ้านผือ จังหวัดอุดรธานี

ประเด็นยุทธศาสตร์จังหวัดที่ ๖. การเสริมสร้างความมั่นคง ความปลอดภัยในชีวิตและทรัพย์สินของประชาชน

- ยุทธศาสตร์การพัฒนาของ อบท. ในเขตจังหวัดที่ ๖. การเสริมสร้างความมั่นคง ความปลอดภัยในชีวิตและทรัพย์สินของประชาชน

๕. ยุทธศาสตร์พัฒนาด้านการจัดระเบียบชุมชน สังคม และการรักษาความสงบเรียบร้อย

๕.๒ แผนงาน การรักษาความสงบภายใน

ที่	โครงการ	วัตถุประสงค์	เป้าหมาย (ผลผลิตของ โครงการ)	งบประมาณ					ตัวชี้วัด (KPI)	ผลที่คาดว่าจะได้รับ	หน่วยงานที่ รับผิดชอบ หลัก
				๒๕๖๖ (บาท)	๒๕๖๗ (บาท)	๒๕๖๘ (บาท)	๒๕๖๙ (บาท)	๒๕๗๐ (บาท)			
๑	โครงการฝึกอบรม ทบทวน (อปพร.)	เพื่อให้ อปพร. ในเขต พื้นที่ได้ฝึกทบทวน	ฝึกทบทวน อปพร. จำนวน ๑๕ หมู่บ้าน	๒๐๐,๐๐๐	๒๐๐,๐๐๐	๒๐๐,๐๐๐	๒๐๐,๐๐๐	๒๐๐,๐๐๐	อปพร. ในพื้นที่ ได้รับความรู้จาก การฝึกอบรม เพิ่มขึ้น	อปพร. มีความ เข้มแข็งในการ ปฏิบัติงาน	สำนักปลัด อบต. โนนทอง
๒	โครงการฝึกอบรม อป พร. (หลักสูตรจัดตั้ง)	เพื่อเพิ่มจำนวน อปพร. ในเขตพื้นที่	ฝึกอบรม อปพร. (หลักสูตรจัดตั้ง) จำนวน ๑๕ หมู่บ้าน	-	-	-	-	๒๐๐,๐๐๐	จำนวนอปพร. เพิ่มขึ้น	อปพร. มีความ เข้มแข็งในการ ปฏิบัติงาน	สำนักปลัด อบต. โนนทอง
๓	โครงการฝึกอบรม ทบทวนแผนอัคคีภัย	เพื่อเพิ่มศักยภาพใน การทำงานของ เจ้าหน้าที่	ฝึกอบรมทบทวน แผนอัคคีภัยจำนวน ๑๕ หมู่บ้าน	๒๐,๐๐๐	๒๐,๐๐๐	๒๐,๐๐๐	๒๐,๐๐๐	๒๐,๐๐๐	เจ้าหน้าที่มี ศักยภาพในการ ทำงานเพิ่มขึ้น	เจ้าหน้าที่มี ความชำนาญใน การปฏิบัติงาน	สำนักปลัด อบต. โนนทอง

๔	โครงการรณรงค์ ป้องกันและลดอุบัติเหตุ ทางถนน	เพื่ออำนวยความสะดวก สะดวกการจราจร บริเวณจุดเสี่ยงและ ป้องกันอุบัติเหตุ	โครงการรณรงค์ ป้องกันและลด อุบัติเหตุทางถนน จำนวน ๑๕ หมู่บ้าน	๖๐,๐๐๐	๖๐,๐๐๐	๖๐,๐๐๐	๖๐,๐๐๐	๖๐,๐๐๐	อุบัติเหตุในพื้นที่ ลดลง	ประชาชนมี ความปลอดภัย ลดอุบัติเหตุ	สำนักปลัด อบต.โนนทอง
๕	โครงการ วันอปพร.	เพื่อให้ อปพร.ได้จัด กิจกรรมเนื่องในวัน อปพร.	ดำเนินโครงการ วัน อปพร. จำนวน ๑๕ หมู่บ้าน	๒๐,๐๐๐	๒๐,๐๐๐	๒๐,๐๐๐	๒๐,๐๐๐	๒๐,๐๐๐	อปพร.ได้จัด กิจกรรมที่ เหมาะสมเพิ่มขึ้น	อปพร.มีความ เข้มแข็งในการ ปฏิบัติงาน	สำนักปลัด อบต.โนนทอง
๖	โครงการฝึกอบรม เตรียมความพร้อม ป้องกันอัคคีภัย และ ซ้อมแผนดับเพลิง	เพื่อเตรียมความ พร้อมป้องกันอัคคีภัย	ภายในเขตพื้นที่	๓๐,๐๐๐	๓๐,๐๐๐	๓๐,๐๐๐	๓๐,๐๐๐	๓๐,๐๐๐	บุคลากรมีความรู้ ความเข้าใจในการ ปฏิบัติหน้าที่เพิ่ม มากขึ้น	ผู้เข้าร่วม โครงการมี ความรู้และ ประชาชนได้รับ การบริการที่ดี	สำนักปลัด อบต.โนนทอง
๗	โครงการฝึกอบรม ป้องกันไฟฟ้า	เพื่อให้ประชาชนได้รับ ความรู้ในการป้องกัน และแก้ไขปัญหาไฟฟ้า และหมอกควัน	ภายในเขตพื้นที่ จำนวน ๑ แห่ง	๕๐,๐๐๐	๕๐,๐๐๐	๕๐,๐๐๐	๕๐,๐๐๐	๕๐,๐๐๐	ร้อยละ ๙๐ % ปัญหาไฟฟ้าใน พื้นที่ลดลง	ไฟฟ้าในพื้นที่ ลดลง ประชาชน มีความรู้ในการ ป้องกันไฟฟ้า	สำนักปลัด อบต.โนนทอง
๘	โครงการหนึ่งตำบล หนึ่งถนนตัวอย่าง	เพื่ออำนวยความสะดวก สะดวกการจราจร บริเวณจุดเสี่ยงและ ป้องกันอุบัติเหตุ	ป้องกันและลด อุบัติเหตุทางถนน จำนวน ๑๕ หมู่บ้าน	๒๐๐,๐๐๐	๒๐๐,๐๐๐	๒๐๐,๐๐๐	๒๐๐,๐๐๐	๒๐๐,๐๐๐	อุบัติเหตุในพื้นที่ ลดลง	ประชาชนมี ความปลอดภัย ลดอุบัติเหตุ	สำนักปลัด อบต.โนนทอง

๙	โครงการติดตั้ง สัญญาณไฟกระพริบ จราจร พร้อมป้ายเตือน	เพื่ออำนวยความสะดวก สะดวกการจราจร บริเวณจุดเสี่ยงและ ป้องกันอุบัติเหตุ	จัดซื้อสัญญาณไฟ กระพริบจราจร พร้อมป้ายเตือน ภายในเขตพื้นที่	๑๐๐,๐๐๐	๑๐๐,๐๐๐	๑๐๐,๐๐๐	๑๐๐,๐๐๐	๑๐๐,๐๐๐	อุบัติเหตุในพื้นที่ ลดลง	ประชาชนมี ความปลอดภัย ลดอุบัติเหตุ	สำนักปลัด อบต.โนนทอง
๑๐	โครงการศูนย์ช่วยเหลือ ประชาชนองค์การบริหาร ส่วนตำบลโนนทอง	เพื่อเป็นค่าใช้จ่ายในการ ช่วยเหลือประชาชนผู้ ได้รับความเดือดร้อน จากอัคคีภัย วาดภัย ที่ไม่ เข้าข่ายสาธารณภัย	ประชาชนภายในเขต พื้นที่	๕๐,๐๐๐	๕๐,๐๐๐	๕๐,๐๐๐	๕๐,๐๐๐	๕๐,๐๐๐	ร้อยละ ๙๐% ประชาชนภายใน ตำบลได้รับการ ช่วยเหลืออย่างทั่วถึง	ประชาชนภายใน ตำบลได้รับการ ช่วยเหลือโดยเร็ว และทั่วถึงจากกลา รกรณภัยต่างๆ	สำนักปลัด อบต.โนนทอง
๑๑	โครงการรณรงค์ป้องกัน และลดอุบัติเหตุช่วง เทศกาลปีใหม่	เพื่อเป็นค่าใช้จ่ายในการ รณรงค์ป้องกันอุบัติเหตุ - อุบัติภัย ทางถนน ในช่วงเทศกาลปีใหม่	รณรงค์ป้องกัน อุบัติเหตุ - อุบัติภัย ทางถนนภายในเขต พื้นที่	๓๐,๐๐๐	๓๐,๐๐๐	๓๐,๐๐๐	๓๐,๐๐๐	๓๐,๐๐๐	ร้อยละ ๙๐% อุบัติเหตุ - อุบัติภัย ในพื้นที่ลดลง	ประชาชนภายใน ตำบลมีความ ปลอดภัย - ลด อุบัติเหตุ	สำนักปลัด อบต.โนนทอง
๑๒	โครงการรณรงค์ป้องกัน และลดอุบัติเหตุช่วง เทศกาลสงกรานต์	เพื่อเป็นค่าใช้จ่ายในการ รณรงค์ป้องกันอุบัติเหตุ - อุบัติภัย ทางถนน ในช่วงเทศกาลสงกรานต์	รณรงค์ป้องกัน อุบัติเหตุ - อุบัติภัย ทางถนนภายในเขต พื้นที่	๓๐,๐๐๐	๓๐,๐๐๐	๓๐,๐๐๐	๓๐,๐๐๐	๓๐,๐๐๐	ร้อยละ ๙๐% อุบัติเหตุ - อุบัติภัย ในพื้นที่ลดลง	ประชาชนภายใน ตำบลมีความ ปลอดภัย - ลด อุบัติเหตุ	สำนักปลัด อบต.โนนทอง
รวม	๑๒ โครงการ	-	-	๑,๔๓๒,๐๐๐	๑,๔๓๒,๐๐๐	๕๑๐,๐๐๐	๕๑๐,๐๐๐	๕๑๐,๐๐๐	-	-	-

รายละเอียดโครงการพัฒนา

ที่นำมาจากแผนพัฒนาหมู่บ้านและแผนพัฒนาชุมชน

แผนพัฒนาท้องถิ่น (พ.ศ. ๒๕๖๖ - ๒๕๗๐)

องค์การบริหารส่วนตำบลโนนทอง อำเภอบ้านผือ จังหวัดอุดรธานี

ประเด็นยุทธศาสตร์จังหวัดที่ ๑ การพัฒนาศักยภาพการค้าการลงทุนเพื่อเพิ่มขีดความสามารถในการแข่งขันด้วยเทคโนโลยีที่ทันสมัยและเป็นสากล

- ยุทธศาสตร์การพัฒนาของ อปท. ในเขตจังหวัดที่ ๑ ด้าน การพัฒนาศักยภาพการค้าการลงทุนเพื่อเพิ่มขีดความสามารถในการแข่งขันในอนุภาคลุ่มน้ำโขง

๑. ยุทธศาสตร์การพัฒนา การพัฒนาด้านโครงสร้างพื้นฐาน

๑.๑ แผนงาน อุตสาหกรรมและการโยธา

ที่	โครงการ	วัตถุประสงค์	เป้าหมาย (ผลผลิตของ โครงการ)	งบประมาณ					ตัวชี้วัด (KPI)	ผลที่คาดว่าจะได้รับ	ที่มาของ โครงการ	หน่วยงาน ที่ รับผิดชอบ หลัก
				๒๕๖๖	๒๕๖๗	๒๕๖๘	๒๕๖๙	๒๕๗๐				
				(บาท)	(บาท)	(บาท)	(บาท)	(บาท)				
๑	โครงการซ่อมแซม ถนนลาดยางสายบ้านดง - ชัยเจริญ บ้านดง หมู่ ที่ ๒	เพื่อพัฒนาเส้นทาง การคมนาคมในเขต พื้นที่	ซ่อมแซม ถนนลาดยางใน จุดที่ผิวจราจรชำรุด	-	๕๐๐,๐๐๐	-	-	๕๐๐,๐๐๐	ร้อยละ ๙๐% ประชาชนมี เส้นทางคมนาคม เพิ่มขึ้นภายใน ตำบล	ประชาชนที่สัญจร ไปมาได้รับความ สะดวกและมีความ ปลอดภัยลดอุบัติเหตุ	ประชาคม หมู่บ้าน หมู่ที่ ๒	กองช่าง อบต.โนน ทอง
๒	โครงการซ่อมแซม ถนนลาดยางภายใน หมู่บ้าน บ้านดอนตาล หมู่ที่ ๗	เพื่อพัฒนาเส้นทาง การคมนาคมในเขต พื้นที่	ซ่อมแซม ถนนลาดยางใน จุดที่ผิวจราจรชำรุด	-	-	๕๐๐,๐๐๐	-	-	ประชาชนมี เส้นทางคมนาคม เพิ่มขึ้นภายใน ตำบล	ประชาชนที่สัญจร ไปมาได้รับความ สะดวกและมีความ ปลอดภัยลดอุบัติเหตุ	ประชาคม หมู่บ้าน หมู่ที่ ๗	กองช่าง อบต.โนน ทอง

๓	โครงการซ่อมแซม ถนนลาดยางสายบ้าน นาไฮ - บ้านนาเดย หมู่ที่ ๙	เพื่อพัฒนาเส้นทาง การคมนาคมในเขต พื้นที่	ซ่อมแซม ถนนลาดยางใน จุดที่ผิวจราจรชำรุด	-	๕๐๐,๐๐๐	-	-	๕๐๐,๐๐๐	ร้อยละ ๙๐% ประชาชนมี เส้นทางคมนาคม เพิ่มขึ้นภายใน ตำบล	ประชาชนที่สัญจร ไปมาได้รับความ สะดวกและมีความ ปลอดภัยลดอุบัติเหตุ	ประชาคม หมู่บ้าน หมู่ที่ ๙	กองช่าง อบต.โนน ทอง
๔	โครงการซ่อมแซม ถนนลาดยางภายใน หมู่บ้าน บ้านดงบัง หมู่ที่ ๑๓	เพื่อพัฒนาเส้นทาง การคมนาคมในเขต พื้นที่	ซ่อมแซม ถนนลาดยางใน จุดที่ผิวจราจรชำรุด	-	-	๕๐๐,๐๐๐	-	-	ร้อยละ ๙๐ % ประชาชนได้รับ ความ สะดวกสบายจาก การคมนาคม	ประชาชนที่สัญจร ไปมาได้รับความ สะดวกและมีความ ปลอดภัยลดอุบัติเหตุ	ประชาคม หมู่บ้าน หมู่ที่ ๑๓	กองช่าง อบต.โนน ทอง
๕	โครงการก่อสร้างถนน คอนกรีตเสริมเหล็กสาย วัดเคารพบ้านคู- วัดป่าโคกศรีแก้ว บ้านคู หมู่ที่ ๑	เพื่อพัฒนาเส้นทาง การคมนาคมภายใน ตำบล	ถนน คสล.ยาว ๕๐๐ เมตร	๑,๐๐๐,๐๐๐	-	-	๑,๐๐๐,๐๐๐	-	ร้อยละ ๙๐ % ประชาชนได้รับ ความ สะดวกสบายจาก การคมนาคม	ประชาชนที่สัญจร ไปมาได้รับความ สะดวกและมีความ ปลอดภัยลดอุบัติเหตุ	ประชาคม หมู่บ้าน หมู่ที่ ๑	กองช่าง อบต.โนน ทอง
๖	โครงการก่อสร้างถนน คอนกรีตเสริมเหล็กสาย แยกนางงามสำเนียง- วัด ป่าอรุณศูภมิตร บ้านคู หมู่ที่ ๑	เพื่อพัฒนาเส้นทาง การคมนาคมภายใน ตำบล	ถนน คสล.ยาว ๕๐๐ เมตร	๑,๐๐๐,๐๐๐	-	-	๑,๐๐๐,๐๐๐	-	ร้อยละ ๙๐ % ประชาชนได้รับ ความ สะดวกสบายจาก การคมนาคม	ประชาชนที่สัญจร ไปมาได้รับความ สะดวกและมีความ ปลอดภัยลดอุบัติเหตุ	ประชาคม หมู่บ้าน หมู่ที่ ๑	กองช่าง อบต.โนน ทอง

๓๖	โครงการก่อสร้างถนนคอนกรีตเสริมเหล็กโนนบ้านใหม่ ถนนสายหลัก - บ้านพ่อนนท บ้านโพน หมู่ที่ ๓	เพื่อพัฒนาเส้นทางการคมนาคมภายในตำบล	ถนน คสล. ระยะทางรวม ๓๐๐ เมตร	-	-	๖๐๐,๐๐๐	-	-	ร้อยละ ๙๐ % ประชาชนได้รับความสะดวกสบายจากการคมนาคม	ประชาชนที่สัญจรไปมาได้รับความสะดวกและมีความปลอดภัยลดอุบัติเหตุ	ประชาคม หมู่บ้าน หมู่ที่ ๓	กองช่าง อบต.โนนทอง
๓๗	ก่อสร้างถนนคอนกรีตเสริมเหล็ก สายโนนแดง - บ้านดง บ้านโนนแดง หมู่ที่ ๔	เพื่อพัฒนาเส้นทางการคมนาคมภายในตำบล	ถนน คสล. ระยะทางรวม ๑,๐๐๐ เมตร	-	-	-	๒,๒๕๐,๐๐๐	-	ร้อยละ ๙๐ % ประชาชนได้รับความสะดวกสบายจากการคมนาคม	ประชาชนที่สัญจรไปมาได้รับความสะดวกและมีความปลอดภัยลดอุบัติเหตุ	ประชาคม หมู่บ้าน หมู่ที่ ๔	กองช่าง อบต.โนนทอง
๓๘	ก่อสร้างถนนคอนกรีตเสริมเหล็ก สายโนนแดง - โนนตุ้ บ้านโนนแดง หมู่ที่ ๔	เพื่อพัฒนาเส้นทางการคมนาคมภายในตำบล	ถนน คสล. ระยะทางรวม ๔๐๐ เมตร	-	๑,๐๐๐,๐๐๐	-	-	๑,๐๐๐,๐๐๐	ร้อยละ ๙๐ % ประชาชนได้รับความสะดวกสบายจากการคมนาคม	ประชาชนที่สัญจรไปมาได้รับความสะดวกและมีความปลอดภัยลดอุบัติเหตุ	ประชาคม หมู่บ้าน หมู่ที่ ๔	กองช่าง อบต.โนนทอง
๓๙	ก่อสร้างถนนคอนกรีตเสริมเหล็ก สายโนนตุ้ - สร้างก่อ บ้านโนนตุ้ หมู่ที่ ๔	เพื่อพัฒนาเส้นทางการคมนาคมภายในตำบล	ถนน คสล. ระยะทางรวม ๑,๐๐๐ เมตร	-	-	-	๒,๒๕๐,๐๐๐	-	ร้อยละ ๙๐% ประชาชนมีเส้นทางคมนาคมเพิ่มขึ้นภายในตำบล	ประชาชนที่สัญจรไปมาได้รับความสะดวกและมีความปลอดภัยลดอุบัติเหตุ	ประชาคม หมู่บ้าน หมู่ที่ ๔	กองช่าง อบต.โนนทอง

๑๑	ก่อสร้างถนนคอนกรีตเสริมเหล็ก สายโนนตู – โนนแดง บ้านโนนตู หมู่ที่ ๕	เพื่อพัฒนาเส้นทางคมนาคมภายในตำบล	ถนน คสล. ระยะทางรวม ๕๐๐ เมตร	-	๑,๐๐๐,๐๐๐	-	๑,๐๐๐,๐๐๐	-	ร้อยละ ๙๐% ประชาชนมีเส้นทางคมนาคมเพิ่มขึ้นภายในตำบล	ประชาชนที่สัญจรไปมาได้รับความสะดวกและมีความปลอดภัยลดอุบัติเหตุ	ประชาคมหมู่บ้าน หมู่ที่ ๕	กองช่าง อบต.โนนทอง
๑๒	ก่อสร้างถนนคอนกรีตเสริมเหล็ก สาย หลังโรงเรียนบ้านโนนตู บ้านโนนตู หมู่ที่ ๕	เพื่อพัฒนาเส้นทางคมนาคมภายในตำบล	ถนน คสล. ระยะทางรวม ๓๐๐ เมตร	-	-	-	๖๐๐,๐๐๐	-	ร้อยละ ๙๐ % ประชาชนได้รับความสะดวกสบายจากการคมนาคม	ประชาชนที่สัญจรไปมาได้รับความสะดวกและมีความปลอดภัยลดอุบัติเหตุ	ประชาคมหมู่บ้าน หมู่ที่ ๕	กองช่าง อบต.โนนทอง
๑๓	ก่อสร้างยกระดับถนนคอนกรีตเสริมเหล็ก สายสามแยกบ้านยายบอย – บ้านตุ้เจียบ บ้านโนนทอง หมู่ที่ ๖	เพื่อพัฒนาเส้นทางคมนาคมภายในตำบล	ถนน คสล. ระยะทางรวม ๑๕๐ เมตร	๓๐๐,๐๐๐	-	-	-	๓๐๐,๐๐๐	ร้อยละ ๙๐ % ประชาชนได้รับความสะดวกสบายจากการคมนาคม	ประชาชนที่สัญจรไปมาได้รับความสะดวกและมีความปลอดภัยลดอุบัติเหตุ	ประชาคมหมู่บ้าน หมู่ที่ ๖	กองช่าง อบต.โนนทอง
๑๔	เสริมไหล่ถนนคอนกรีตภายในหมู่บ้าน สายจากสี่แยกบ้านดวาทา – หน้าบ้านนายผัด มุกตาม่วง โนนทอง หมู่ที่ ๖	เพื่อพัฒนาเส้นทางคมนาคมภายในตำบล	ถนน คสล. ระยะทางรวม ๖๐๐ เมตร	๔๐๐,๐๐๐	-	-	-	-	ร้อยละ ๙๐ % ประชาชนได้รับความสะดวกสบายจากการคมนาคม	ประชาชนที่สัญจรไปมาได้รับความสะดวกและมีความปลอดภัยลดอุบัติเหตุ	ประชาคมหมู่บ้าน หมู่ที่ ๖	กองช่าง อบต.โนนทอง

๑๕	เสริมไหล่ถนนคอนกรีต ภายในหมู่บ้าน สายจากสี่ แยกบ้านตาเบล - สาม แยกหน้าบ้านนายเดช ข้า วาศปี โนนทอง หมู่ที่ ๖	เพื่อพัฒนาเส้นทาง การคมนาคมภายใน ตำบล	ถนน คสล. ระยะทางรวม ๖๐๐ เมตร	๔๐๐,๐๐๐	-	-	-	-	ร้อยละ ๙๐ % ประชาชนได้รับ ความ สะดวกสบายจาก การคมนาคม	ประชาชนที่สัญจร ไปมาได้รับความ สะดวกและมีความ ปลอดภัยลดอุบัติเหตุ	ประชาคม หมู่บ้าน หมู่ที่ ๖	กองช่าง อบต.โนน ทอง
๑๖	ก่อสร้างถนนคอนกรีต เสริมเหล็ก สายหน้าวัดป่า - โคกกลาง บ้านโนน ทอง หมู่ที่ ๖	เพื่อพัฒนาเส้นทาง การคมนาคมภายใน ตำบล	ถนน คสล. ระยะทาง รวม ๓ ๐๐ เมตร	-	๖๐๐,๐๐๐	-	๖๐๐,๐๐๐	-	ร้อยละ ๙๐ % ประชาชนได้รับ ความ สะดวกสบายจาก การคมนาคม	ประชาชนที่สัญจร ไปมาได้รับความ สะดวกและมีความ ปลอดภัยลดอุบัติเหตุ	ประชาคม หมู่บ้าน หมู่ที่ ๖	กองช่าง อบต.โนน ทอง
๑๗	ก่อสร้างถนนคอนกรีต เสริมเหล็ก สายข้างวัด ไทรคำ - บ้านคูไธ่ บ้าน ดอนตาล หมู่ที่ ๗	เพื่อพัฒนาเส้นทาง การคมนาคมภายใน ตำบล	ถนน คสล. ระยะทาง รวม ๕ ๐๐ เมตร	๑,๐๐๐,๐๐๐	-	-	-	๑,๐๐๐,๐๐๐	ร้อยละ ๙๐ % ประชาชนได้รับ ความ สะดวกสบายจาก การคมนาคม	ประชาชนที่สัญจร ไปมาได้รับความ สะดวกและมีความ ปลอดภัยลดอุบัติเหตุ	ประชาคม หมู่บ้าน หมู่ที่ ๗	กองช่าง อบต.โนน ทอง
๑๘	ก่อสร้างถนนคอนกรีต เสริมเหล็ก สายบ้านคู สมพงษ์- บ้านคู้อย บ้าน ดอนตาล หมู่ที่ ๗	เพื่อพัฒนาเส้นทาง การคมนาคมภายใน ตำบล	ถนน คสล. ระยะทาง รวม ๑ ๐๐ เมตร	-	๒๐๐,๐๐๐	-	๒๐๐,๐๐๐	๒๐๐,๐๐๐	ร้อยละ ๙๐ % ประชาชนได้รับ ความ สะดวกสบายจาก การคมนาคม	ประชาชนที่สัญจร ไปมาได้รับความ สะดวกและมีความ ปลอดภัยลดอุบัติเหตุ	ประชาคม หมู่บ้าน หมู่ที่ ๗	กองช่าง อบต.โนน ทอง
๑๙	ก่อสร้างถนนคอนกรีต เสริมเหล็ก สายรอบวัดป่า บ้านดงบัง หมู่ที่ ๘	เพื่อพัฒนาเส้นทาง การคมนาคมภายใน ตำบล	ถนน คสล. ระยะทาง รวม ๓ ๐๐ เมตร	๖๐๐,๐๐๐	-	-	-	๖๐๐,๐๐๐	ร้อยละ ๙๐ % ประชาชนได้รับ ความ สะดวกสบายจาก การคมนาคม	ประชาชนที่สัญจร ไปมาได้รับความ สะดวกและมีความ ปลอดภัยลดอุบัติเหตุ	ประชาคม หมู่บ้าน หมู่ที่ ๘	กองช่าง อบต.โนน ทอง

๒๐	ก่อสร้างถนนคอนกรีตเสริมเหล็ก สายวัดป่า - ซ้างโรงเรียนดอนตาลดงบังวิทยา บ้านดงบัง หมู่ที่ ๘	เพื่อพัฒนาเส้นทางการคมนาคมภายในตำบล	ถนน คสล. ระยะทางรวม ๑,๐๐๐ เมตร	-	๒,๐๐๐,๐๐๐				ร้อยละ ๙๐ % ประชาชนได้รับความสะดวกสบายจากการคมนาคม	ประชาชนที่สัญจรไปมาได้รับความสะดวกและมีความปลอดภัยลดอุบัติเหตุ	ประชาคมหมู่บ้าน หมู่ที่ ๘	กองช่าง อบต. โนนทอง
๒๑	ก่อสร้างถนนคอนกรีตเสริมเหล็กจากบ้านแม่ศรีม - บ้านนายกลม บ้านนาไฮ หมู่ที่ ๙	เพื่อพัฒนาเส้นทางการคมนาคมภายในตำบล	ถนน คสล. ระยะทาง รวม ๓๐ เมตร	๖๐,๐๐๐	-	-			ร้อยละ ๙๐ % ประชาชนได้รับความสะดวกสบายจากการคมนาคม	ประชาชนที่สัญจรไปมาได้รับความสะดวกและมีความปลอดภัยลดอุบัติเหตุ	ประชาคมหมู่บ้าน หมู่ที่ ๙	กองช่าง อบต. โนนทอง
๒๒	ก่อสร้างถนนคอนกรีตเสริมเหล็กจากบ้านนายประดิษฐ์ - บ้านนางกันภัย บ้านนาไฮ หมู่ที่ ๙	เพื่อพัฒนาเส้นทางการคมนาคมภายในตำบล	ถนน คสล. ระยะทางรวม ๑๕๐ เมตร	๓๐๐,๐๐๐	-	-			ร้อยละ ๙๐ % ประชาชนได้รับความสะดวกสบายจากการคมนาคม	ประชาชนที่สัญจรไปมาได้รับความสะดวกและมีความปลอดภัยลดอุบัติเหตุ	ประชาคมหมู่บ้าน หมู่ที่ ๙	กองช่าง อบต. โนนทอง
๒๓	ก่อสร้างถนนคอนกรีตเสริมเหล็กสายบ้านตุ๋นคอน - บ้านแม่อ่อน บ้านนาไฮ หมู่ที่ ๙	เพื่อพัฒนาเส้นทางการคมนาคมภายในตำบล	ถนน คสล. ระยะทางรวม ๒๕๐ เมตร	-	-	๕๐๐,๐๐๐			ร้อยละ ๙๐ % ประชาชนได้รับความสะดวกสบายจากการคมนาคม	ประชาชนที่สัญจรไปมาได้รับความสะดวกและมีความปลอดภัยลดอุบัติเหตุ	ประชาคมหมู่บ้าน หมู่ที่ ๙	กองช่าง อบต. โนนทอง
๒๔	ก่อสร้างถนนคอนกรีตเสริมเหล็กสายบ้านพ่อนาดำ บ้านนาไฮ หมู่ที่ ๙	เพื่อพัฒนาเส้นทางการคมนาคมภายในตำบล	ถนน คสล. ระยะทางรวม ๑๐๐ เมตร	๒๐๐,๐๐๐	-	-			ร้อยละ ๙๐ % ประชาชนได้รับความสะดวกสบายจากการคมนาคม	ประชาชนที่สัญจรไปมาได้รับความสะดวกและมีความปลอดภัยลดอุบัติเหตุ	ประชาคมหมู่บ้าน หมู่ที่ ๙	กองช่าง อบต. โนนทอง

๒๕	ก่อสร้างถนนคอนกรีตเสริมเหล็กสายข้างวัดศรีสว่างอาราม บ้านนาเดย หมู่ที่ ๑๐	เพื่อพัฒนาเส้นทาง การคมนาคมภายใน ตำบล	ถนน คสล. ระยะทางรวม ๑๐ ๐ เมตร	-	-	๒๐๐,๐๐๐	-	-	ร้อยละ ๙๐ % ประชาชนได้รับ ความ สะดวกสบายจาก การคมนาคม	ประชาชนที่สัญจร ไปมาได้รับความ สะดวกและมีความ ปลอดภัยลดอุบัติเหตุ	ประชาคม หมู่บ้าน หมู่ที่ ๑๐	กองช่าง อบต.โนนทอง
๒๖	ก่อสร้างถนนคอนกรีตเสริมเหล็กสายนาเดย - สร้างก่อ บ้านนาเดย หมู่ที่ ๑๐	เพื่อพัฒนาเส้นทาง การคมนาคมภายใน ตำบล	ถนน คสล. ระยะทาง รวม ๕ ๐๐ เมตร	๑,๐๐๐,๐๐๐	-	-	-	๑,๐๐๐,๐๐๐	ร้อยละ ๙๐ % ประชาชนได้รับ ความ สะดวกสบายจาก การคมนาคม	ประชาชนที่สัญจร ไปมาได้รับความ สะดวกและมีความ ปลอดภัยลดอุบัติเหตุ	ประชาคม หมู่บ้าน หมู่ที่ ๑๐	กองช่าง อบต.โนนทอง
๒๗	ก่อสร้างถนนคอนกรีตเสริมเหล็กสายจากสะพาน - ดอนปู่ตา บ้านนาเดย หมู่ที่ ๑๐	เพื่อพัฒนาเส้นทาง การคมนาคมภายใน ตำบล	ถนน คสล. ระยะทาง รวม ๕ ๐๐ เมตร	-	๑,๐๐๐,๐๐๐	-	-	๑,๐๐๐,๐๐๐	ร้อยละ ๙๐ % ประชาชนได้รับ ความ สะดวกสบายจาก การคมนาคม	ประชาชนที่สัญจร ไปมาได้รับความ สะดวกและมีความ ปลอดภัยลดอุบัติเหตุ	ประชาคม หมู่บ้าน หมู่ที่ ๑๐	กองช่าง อบต.โนนทอง
๒๘	เสริมไหล่ถนนคอนกรีตภายในหมู่บ้าน สายจากบ้านพ่อชิต - บ้านพ่อม่อน บ้านแม่แก้ว - บ้านคูโองเล่ โนนหวาย หมู่ที่ ๑๑	เพื่อพัฒนาเส้นทาง การคมนาคมภายใน ตำบล	ถนน คสล. ระยะทางรวม ๕๐๐ เมตร	๕๐๐,๐๐๐	-	-	-	๕๐๐,๐๐๐	ร้อยละ ๙๐ % ประชาชนได้รับ ความ สะดวกสบายจาก การคมนาคม	ประชาชนที่สัญจร ไปมาได้รับความ สะดวกและมีความ ปลอดภัยลดอุบัติเหตุ	ประชาคม หมู่บ้าน หมู่ที่ ๑๑	กองช่าง อบต.โนนทอง
๒๙	เสริมไหล่ถนนคอนกรีตภายในหมู่บ้าน สายจากบ้านพ่อขุ่ม - วัดข้างเขื่อน โนนหวาย หมู่ที่ ๑๑	เพื่อพัฒนาเส้นทาง การคมนาคมภายใน ตำบล	ถนน คสล. ระยะทางรวม ๕๐๐ เมตร	๕๐๐,๐๐๐	-	-	-	๕๐๐,๐๐๐	ร้อยละ ๙๐ % ประชาชนได้รับ ความ สะดวกสบายจาก การคมนาคม	ประชาชนที่สัญจร ไปมาได้รับความ สะดวกและมีความ ปลอดภัยลดอุบัติเหตุ	ประชาคม หมู่บ้าน หมู่ที่ ๑๑	กองช่าง อบต.โนนทอง

๓๐	ก่อสร้างถนนคอนกรีตเสริมเหล็กสายสามแยก ลานอ้อย - ท่าข้าม บ้านดงบัง หมู่ที่ ๑๓	เพื่อพัฒนาเส้นทาง การคมนาคมภายใน ตำบล	ถนน คสล. ระยะทางรวม ๕๐๐ เมตร	-	๑,๐๐๐,๐๐๐	-	-	๑,๐๐๐,๐๐๐	ร้อยละ ๙๐ % ประชาชนได้รับ ความ สะดวกสบายจาก การคมนาคม	ประชาชนที่สัญจร ไปมาได้รับความ สะดวกและมีความ ปลอดภัยตลอดอุบัติเหตุ	ประชาคม หมู่บ้าน หมู่ที่ ๑๓	กองช่าง อบต.โนนทอง
๓๑	ก่อสร้างถนนคอนกรีตเสริมเหล็กจากสี่แยกบ้าน ตูบฎ - นานายอานวย บ้านดงบัง หมู่ที่ ๑๓	เพื่อพัฒนาเส้นทาง การคมนาคมภายใน ตำบล	ถนน คสล. ระยะทางรวม ๕๐๐ เมตร	-	๑,๐๐๐,๐๐๐	-	-	๑,๐๐๐,๐๐๐	ร้อยละ ๙๐ % ประชาชนได้รับ ความ สะดวกสบายจาก การคมนาคม	ประชาชนที่สัญจร ไปมาได้รับความ สะดวกและมีความ ปลอดภัยตลอดอุบัติเหตุ	ประชาคม หมู่บ้าน หมู่ที่ ๑๓	กองช่าง อบต.โนนทอง
๓๒	ก่อสร้างถนนคอนกรีตเสริมเหล็กสายจาก สะพานหลังโรงเรียน - สามแยกโนนสง่า บ้านนาไฮ หมู่ที่ ๑๔	เพื่อพัฒนาเส้นทาง การคมนาคมภายใน ตำบล	ถนน คสล. ระยะทางรวม ๓๐ ๐ เมตร	๖๐๐,๐๐๐	-	-	๖๐๐,๐๐๐	-	ร้อยละ ๙๐ % ประชาชนได้รับ ความ สะดวกสบายจาก การคมนาคม	ประชาชนที่สัญจร ไปมาได้รับความ สะดวกและมีความ ปลอดภัยตลอดอุบัติเหตุ	ประชาคม หมู่บ้าน หมู่ที่ ๑๔	กองช่าง อบต.โนนทอง
๓๓	ก่อสร้างถนนคอนกรีตเสริมเหล็กสายบ้านพอปุ - บ้านแม่เปี้ย บ้านนาเดย หมู่ที่ ๑๕	เพื่อพัฒนาเส้นทาง การคมนาคมภายใน ตำบล	ถนน คสล. ระยะทางรวม ๒๐๐ เมตร	๔๐๐,๐๐๐	-	-	-	๔๐๐,๐๐๐	ร้อยละ ๙๐ % ประชาชนได้รับ ความ สะดวกสบายจาก การคมนาคม	ประชาชนที่สัญจร ไปมาได้รับความ สะดวกและมีความ ปลอดภัยตลอดอุบัติเหตุ	ประชาคม หมู่บ้าน หมู่ที่ ๑๕	กองช่าง อบต.โนนทอง

๓๕	ก่อสร้างถนนลูกรังสาย รอบหมู่บ้านจากสระหลวง - บ้านแม่เต่า บ้านคู หมู่ที่ ๑	เพื่อพัฒนาเส้นทาง การขนถ่ายผลผลิต ทางการเกษตรและ เส้นทางคมนาคมใน พื้นที่	ก่อสร้าง ถนน ลูกรัง ตามแบบ ระยะทางรวม ๑,๕๐๐ เมตร	-	๓๐๐,๐๐๐	-	-	๓๐๐,๐๐๐	ร้อยละ ๙๐ % ประชาชนได้รับ ความ สะดวกสบายจาก การคมนาคม	ประชาชนมีความ สะดวกในการขน ถ่ายผลผลิตทางการ เกษตร	ประชาคม หมู่บ้าน หมู่ที่ ๑	กองช่าง อบต.เนิน ทอง
๓๕	โครงการก่อสร้างถนน ลำเลียงการเกษตรสาย ลำห้วยกุดคำ บ้านคู หมู่ที่ ๑	เพื่อพัฒนาเส้นทาง การขนถ่ายผลผลิต ทางการเกษตรและ เส้นทางคมนาคมใน พื้นที่	ก่อสร้างถนนลูกรัง ตามแบบ ระยะทางรวม ๑,๕๐๐ เมตร	๑๕๐,๐๐๐	-	-	๑๕๐,๐๐๐	-	ร้อยละ ๙๐ % ประชาชนได้รับ ความ สะดวกสบายจาก การคมนาคม	ประชาชนมีความ สะดวกในการ สัญจรและลำเลียง ผลผลิตทาง การเกษตร	ประชาคม หมู่บ้าน หมู่ที่ ๑	กองช่าง อบต.เนิน ทอง
๓๖	ก่อสร้างถนนลำเลียง การเกษตรเรียบลำห้วยซี้ด บ้านดง หมู่ที่ ๒	เพื่อพัฒนาเส้นทาง การขนถ่ายผลผลิต ทางการเกษตรและ เส้นทางคมนาคมใน พื้นที่	ก่อสร้าง ถนน ลูกรัง ตามแบบ ระยะทางรวม ๒๐๐ เมตร	๕๐,๐๐๐	-	-	-	๕๐,๐๐๐	ร้อยละ ๙๐ % ประชาชนได้รับ ความ สะดวกสบายจาก การคมนาคม	ประชาชนมีความ สะดวกในการขน ถ่ายผลผลิตทางการ เกษตร	ประชาคม หมู่บ้าน หมู่ที่ ๒	กองช่าง อบต.เนิน ทอง
๓๗	ก่อสร้างถนนลำเลียง การเกษตรสายนาซาว บ้านดง หมู่ที่ ๒	เพื่อพัฒนาเส้นทาง การขนถ่ายผลผลิต ทางการเกษตรและ เส้นทางคมนาคมใน พื้นที่	ก่อสร้าง ถนน ลูกรัง ตามแบบ ระยะทางรวม ๑,๐๐๐ เมตร	๒๐๐,๐๐๐	-	-	-	๒๐๐,๐๐๐	ร้อยละ ๙๐ % ประชาชนได้รับ ความ สะดวกสบายจาก การคมนาคม	ประชาชนมีความ สะดวกในการขน ถ่ายผลผลิตทางการ เกษตร	ประชาคม หมู่บ้าน หมู่ที่ ๒	กองช่าง อบต.เนิน ทอง

๓๘	โครงการก่อสร้างถนน ลูกรังเพื่อการเกษตรสาย ลำห้วยซัดหลังวัดศาลาศา ราม - ฝายน้ำล้นลำห้วย นา บ้านโพธิ์ หมู่ที่ ๓	เพื่อพัฒนาเส้นทาง การขนถ่ายผลผลิต ทางการเกษตรและ เส้นทางคมนาคมใน พื้นที่	ก่อสร้าง ถนน ลูกรัง ตามแบบ ระยะทางรวม ๒,๐๐๐ เมตร	-	๕๐๐,๐๐๐	-	๕๐๐,๐๐๐	-	ร้อยละ ๙๐ % ประชาชนได้รับ ความ สะดวกสบายจาก การคมนาคม	ประชาชนมีความ สะดวกในการ สัญจรและลำเลียง ผลผลิตทาง การเกษตร	ประชาคม หมู่บ้าน หมู่ที่ ๓	กองช่าง อบต. โนน ทอง
๓๙	โครงการก่อสร้างถนน ลูกรังเพื่อการเกษตรสาย จากถนนโนนแดง, บ้านดง - นาตงบ้านเหล่า บ้าน โพธิ์ หมู่ที่ ๓	เพื่อพัฒนาเส้นทาง การขนถ่ายผลผลิต ทางการเกษตรและ เส้นทางคมนาคมใน พื้นที่	ก่อสร้าง ถนน ลูกรัง ตามแบบ ระยะทางรวม ๓,๐๐๐ เมตร	๖๐๐,๐๐๐	-	-	๖๐๐,๐๐๐	-	ร้อยละ ๙๐ % ประชาชนได้รับ ความ สะดวกสบายจาก การคมนาคม	ประชาชนมีความ สะดวกในการ สัญจรและลำเลียง ผลผลิตทาง การเกษตร	ประชาคม หมู่บ้าน หมู่ที่ ๓	กองช่าง อบต. โนน ทอง
๔๐	ก่อสร้างถนนลำเลียง การเกษตรจาก ถนนลาดยาง - นาเป่า ห้วย บ้านโนนทอง หมู่ที่ ๖	เพื่อพัฒนาเส้นทาง การขนถ่ายผลผลิต ทางการเกษตรและ เส้นทางคมนาคมใน พื้นที่	ก่อสร้าง ถนน ลูกรัง ตามแบบ ระยะทางรวม ๑,๐๐๐ เมตร	๒๐๐,๐๐๐	-	-	-	๒๐๐,๐๐๐	ประชาชนมี เส้นทางคมนาคม เพิ่มขึ้น ๑ เส้นทาง	ประชาชนมีความ สะดวกในการขน ถ่ายผลผลิตทางการ เกษตร	ประชาคม หมู่บ้าน หมู่ที่ ๖	กองช่าง อบต. โนน ทอง
๔๑	โครงการก่อสร้างถนน ลูกรังเพื่อการเกษตรสาย จากนายายนาด - นาพ้อ จิม บ้านโนนทอง หมู่ที่ ๖	เพื่อพัฒนาเส้นทาง การขนถ่ายผลผลิต ทางการเกษตรและ เส้นทางคมนาคมใน พื้นที่	ก่อสร้าง ถนน ลูกรัง ตามแบบ ระยะทางรวม ๕ ๐๐ เมตร	๑๐๐,๐๐๐	-	-	-	๑๐๐,๐๐๐	ร้อยละ ๙๐ % ประชาชนได้รับ ความ สะดวกสบายจาก การคมนาคม	ประชาชนมีความ สะดวกในการ สัญจรและลำเลียง ผลผลิตทาง การเกษตร	ประชาคม หมู่บ้าน หมู่ที่ ๖	กองช่าง อบต. โนน ทอง
๔๒	ก่อสร้างถนนลำเลียง การเกษตรสายนาตู้โซ่เหล็ก บ้านโนนทอง หมู่ที่ ๖	เพื่อพัฒนาเส้นทาง การขนถ่ายผลผลิต ทางการเกษตรและ เส้นทางคมนาคมใน พื้นที่	ก่อสร้าง ถนน ลูกรัง ตามแบบ ระยะทางรวม ๑,๐๐๐ เมตร	-	๒๐๐,๐๐๐	-	-	๒๐๐,๐๐๐	ร้อยละ ๙๐ % ประชาชนได้รับ ความ สะดวกสบายจาก การคมนาคม	ประชาชนมีความ สะดวกในการขน ถ่ายผลผลิตทางการ เกษตร	ประชาคม หมู่บ้าน หมู่ที่ ๖	กองช่าง อบต. โนน ทอง

๔๓	ก่อสร้างถนนลำเลียง การเกษตรสายนาตู่ นาง น้อย - นาตู่ ยง บ้านดอน ตาล หมู่ที่ ๓๗	เพื่อพัฒนาเส้นทาง การขนถ่ายผลผลิต ทางการเกษตรและ เส้นทางคมนาคมใน พื้นที่	ก่อสร้าง ถนน ลูกรัง ตามแบบ ระยะทางรวม ๑,๐๐๐ เมตร	-	๒๐๐,๐๐๐	-	-	๒๐๐,๐๐๐	ร้อยละ ๙๐ % ประชาชนได้รับ ความ สะดวกสบายจาก การคมนาคม	ประชาชนมีความ สะดวกในการขน ถ่ายผลผลิตทางการ เกษตร	ประชาคม หมู่บ้าน หมู่ที่ ๓๗	กองช่าง อบต.โนน ทอง
๔๔	โครงการก่อสร้างถนน ลูกรังเพื่อการเกษตรสาย นาเตยสร้างก่อ - นา ยายดี บ้านนาเตย หมู่ที่ ๑๐	เพื่อพัฒนาระบบการ ขนส่งผลผลิตทางการ เกษตรในพื้นที่	ก่อสร้าง ถนน ลูกรังตามแบบ ระยะทางรวม ๑,๕๐๐ เมตร	๓๐๐,๐๐๐	-	-	-	๓๐๐,๐๐๐	ร้อยละ ๙๐ % ประชาชนได้รับ ความ สะดวกสบายจาก การคมนาคม	ประชาชนมีความ สะดวกในการ สัญจรและลำเลียง ผลผลิตทาง การเกษตร	ประชาคม หมู่บ้าน หมู่ที่ ๑๐	กองช่าง อบต.โนน ทอง
๔๕	โครงการก่อสร้างถนน ลูกรังเพื่อการเกษตรสาย หอบู่ตา - ท่าข้าม บ้าน นาเตย หมู่ที่ ๑๐	เพื่อพัฒนาระบบการ ขนส่งผลผลิตทางการ เกษตรในพื้นที่	ก่อสร้าง ถนน ลูกรังตามแบบ ระยะทางรวม ๑,๕๐๐ เมตร	๓๐๐,๐๐๐	-	-	-	๓๐๐,๐๐๐	ร้อยละ ๙๐ % ประชาชนได้รับ ความ สะดวกสบายจาก การคมนาคม	ประชาชนมีความ สะดวกในการ สัญจรและลำเลียง ผลผลิตทาง การเกษตร	ประชาคม หมู่บ้าน หมู่ที่ ๑๐	กองช่าง อบต.โนน ทอง
๔๖	ก่อสร้างถนนลำเลียง การเกษตรสายโนนหวาย - ดงหมูขาวสาร บ้าน โนนหวาย หมู่ที่ ๑๑	เพื่อพัฒนาเส้นทาง การขนถ่ายผลผลิต ทางการเกษตรและ เส้นทางคมนาคมใน พื้นที่	ก่อสร้าง ถนน ลูกรัง ตามแบบ ระยะทางรวม ๓,๐๐๐ เมตร	๖๐๐,๐๐๐	-	-	๖๐๐,๐๐๐	-	ประชาชนมี เส้นทางคมนาคม เพิ่มขึ้น ๑ เส้นทาง	ประชาชนมีความ สะดวกในการขน ถ่ายผลผลิตทางการ เกษตร	ประชาคม หมู่บ้าน หมู่ที่ ๑๑	กองช่าง อบต.โนน ทอง
๔๗	ก่อสร้างถนนลำเลียง การเกษตรสายข้างบ้าน ครูพยอม - ถนนบ้านโพ บ้านโนนหวาย หมู่ที่ ๑๑	เพื่อพัฒนาเส้นทาง การขนถ่ายผลผลิต ทางการเกษตรและ เส้นทางคมนาคมใน พื้นที่	ก่อสร้าง ถนน ลูกรัง ตามแบบ ระยะทางรวม ๑,๐๐๐ เมตร	๒๐๐,๐๐๐	-	-	-	๒๐๐,๐๐๐	ประชาชนมี เส้นทางคมนาคม เพิ่มขึ้น ๑ เส้นทาง	ประชาชนมีความ สะดวกในการขน ถ่ายผลผลิตทางการ เกษตร	ประชาคม หมู่บ้าน หมู่ที่ ๑๑	กองช่าง อบต.โนน ทอง

๔๘	ก่อสร้างถนนลำเลียง การเกษตรสายข้าง อบต. โนนทอง บ้านโนนหวาย หมู่ที่ ๑๑	เพื่อพัฒนาเส้นทาง การขนถ่ายผลผลิต ทางการเกษตร	ก่อสร้าง ถนน ลูกรัง ตามแบบ ระยะทางรวม ๕๐๐ เมตร	-	-	-	-	๑๐๐,๐๐๐	ประชาชนมี เส้นทางคมนาคม เพิ่มขึ้น ๑ เส้นทาง	ประชาชนมีความ สะดวกในการขน ถ่ายผลผลิตทางการ เกษตร	ประชาคม หมู่บ้าน หมู่ที่ ๑๑	กองช่าง อบต.โนน ทอง
๔๙	ก่อสร้างถนนลำเลียง การเกษตรสายนาพ้อแต่น บ้านดอนตาล หมู่ที่ ๑๒	เพื่อพัฒนาเส้นทาง การขนถ่ายผลผลิต ทางการเกษตรและ เส้นทางคมนาคมใน พื้นที่	ก่อสร้าง ถนน ลูกรัง ตามแบบ ระยะทางรวม ๑,๕๐๐ เมตร	๓๐๐,๐๐๐	-	-	๓๐๐,๐๐๐	-	ร้อยละ ๙๐ % ประชาชนได้รับ ความ สะดวกสบายจาก การคมนาคม	ประชาชนมีความ สะดวกในการ สัญจรและลำเลียง ผลผลิตทาง การเกษตร	ประชาคม หมู่บ้าน หมู่ที่ ๑๒	กองช่าง อบต.โนน ทอง
๕๐	ก่อสร้างถนนลำเลียง การเกษตรสายนาตู้พร - นาตู้ตาต้า บ้านดงบัง หมู่ ที่ ๑๓	เพื่อพัฒนาเส้นทาง การขนถ่ายผลผลิต ทางการเกษตรและ เส้นทางคมนาคมใน พื้นที่	ก่อสร้าง ถนน ลูกรัง ตามแบบ ระยะทางรวม ๕ ๐๐ เมตร	-	๑๐๐,๐๐๐	-	๑๐๐,๐๐๐	-	ร้อยละ ๙๐ % ประชาชนได้รับ ความ สะดวกสบายจาก การคมนาคม	ประชาชนมีความ สะดวกในการ สัญจรและลำเลียง ผลผลิตทาง การเกษตร	ประชาคม หมู่บ้าน หมู่ที่ ๑๓	กองช่าง อบต.โนน ทอง
๕๑	ก่อสร้างถนนลำเลียง การเกษตรสายสามแยก นาตู้หาร - นาตู้เปิด บ้าน ดงบัง หมู่ที่ ๑๓	เพื่อพัฒนาเส้นทาง การขนถ่ายผลผลิต ทางการเกษตรและ เส้นทางคมนาคมใน พื้นที่	ก่อสร้าง ถนน ลูกรัง ตามแบบ ระยะทางรวม ๓๐๐ เมตร	๖๐,๐๐๐	-	-	๖๐,๐๐๐	-	ร้อยละ ๙๐ % ประชาชนได้รับ ความ สะดวกสบายจาก การคมนาคม	ประชาชนมีความ สะดวกในการ สัญจรและลำเลียง ผลผลิตทาง การเกษตร	ประชาคม หมู่บ้าน หมู่ที่ ๑๓	กองช่าง อบต.โนน ทอง
๕๒	ก่อสร้างถนนลำเลียง การเกษตรสายสามแยก นาตู้ตึก - นาตู้แต้ว บ้าน ดงบัง หมู่ที่ ๑๓	เพื่อพัฒนาเส้นทาง การขนถ่ายผลผลิต ทางการเกษตรและ เส้นทางคมนาคมใน พื้นที่	ก่อสร้าง ถนน ลูกรัง ตามแบบ ระยะทางรวม ๕ ๐๐ เมตร	-	-	๑๐๐,๐๐๐	-	-	ร้อยละ ๙๐ % ประชาชนได้รับ ความ สะดวกสบายจาก การคมนาคม	ประชาชนมีความ สะดวกในการ สัญจรและลำเลียง ผลผลิตทาง การเกษตร	ประชาคม หมู่บ้าน หมู่ที่ ๑๓	กองช่าง อบต.โนน ทอง

๕๓	ก่อสร้างถนนลำเลียง การเกษตรสายสามแยก บ้านน้อย - นามน บ้าน ดงบัง หมู่ที่ ๑๓	เพื่อพัฒนาเส้นทาง การขนถ่ายผลผลิต ทางการเกษตรและ เส้นทางคมนาคมใน พื้นที่	ก่อสร้าง ถนน ลูกรัง ตามแบบ ระยะทางรวม ๓๐๐ เมตร	๖๐,๐๐๐	-	-	๖๐,๐๐๐	-	ร้อยละ ๙๐ % ประชาชนได้รับ ความ สะดวกสบายจาก การคมนาคม	ประชาชนมีความ สะดวกในการ สัญจรและลำเลียง ผลผลิตทาง การเกษตร	ประชาคม หมู่บ้าน หมู่ที่ ๑๓	กองช่าง อบต.โนน ทอง
๕๔	ก่อสร้างถนนลำเลียง การเกษตรสายสามแยก นาคู่ชาย - นาฮ้าง บ้าน ดงบัง หมู่ที่ ๑๓	เพื่อพัฒนาเส้นทาง การขนถ่ายผลผลิต ทางการเกษตรและ เส้นทางคมนาคมใน พื้นที่	ก่อสร้าง ถนน ลูกรัง ตามแบบ ระยะทางรวม ๑,๕๐๐ เมตร	๓๐๐,๐๐๐	-	-	๓๐๐,๐๐๐	-	ร้อยละ ๙๐ % ประชาชนได้รับ ความ สะดวกสบายจาก การคมนาคม	ประชาชนมีความ สะดวกในการ สัญจรและลำเลียง ผลผลิตทาง การเกษตร	ประชาคม หมู่บ้าน หมู่ที่ ๑๓	กองช่าง อบต.โนน ทอง
๕๕	ก่อสร้างถนนลำเลียง การเกษตรสายสามแยก ปู่จัม - โนนวังปลาเชียม บ้านดงบัง หมู่ที่ ๑๓	เพื่อพัฒนาเส้นทาง การขนถ่ายผลผลิต ทางการเกษตรและ เส้นทางคมนาคมใน พื้นที่	ก่อสร้าง ถนน ลูกรัง ตามแบบ ระยะทางรวม ๑,๕๐๐ เมตร	-	๓๐๐,๐๐๐	-	-	๓๐๐,๐๐๐	ร้อยละ ๙๐ % ประชาชนได้รับ ความ สะดวกสบายจาก การคมนาคม	ประชาชนมีความ สะดวกในการ สัญจรและลำเลียง ผลผลิตทาง การเกษตร	ประชาคม หมู่บ้าน หมู่ที่ ๑๓	กองช่าง อบต.โนน ทอง
๕๖	ก่อสร้างถนนลำเลียง การเกษตรสายสามแยก ดงหมู - นาแม่ต้อม บ้าน ดงบัง หมู่ที่ ๑๓	เพื่อพัฒนาเส้นทาง การขนถ่ายผลผลิต ทางการเกษตรและ เส้นทางคมนาคมใน พื้นที่	ก่อสร้าง ถนน ลูกรัง ตามแบบ ระยะทางรวม ๕๐๐ เมตร	๑๐๐,๐๐๐	-	-	๑๐๐,๐๐๐	-	ร้อยละ ๙๐ % ประชาชนได้รับ ความ สะดวกสบายจาก การคมนาคม	ประชาชนมีความ สะดวกในการ สัญจรและลำเลียง ผลผลิตทาง การเกษตร	ประชาคม หมู่บ้าน หมู่ที่ ๑๓	กองช่าง อบต.โนน ทอง
๕๗	ก่อสร้างถนนลำเลียง การเกษตรสายแยกนา นายอานวย - นาตู้ฮีด บ้านดงบัง หมู่ที่ ๑๓	เพื่อพัฒนาเส้นทาง การขนถ่ายผลผลิต ทางการเกษตรและ เส้นทางคมนาคมใน พื้นที่	ก่อสร้าง ถนน ลูกรัง ตามแบบ ระยะทางรวม ๑,๐๐๐ เมตร	-	๒๐๐,๐๐๐	-	๒๐๐,๐๐๐	-	ร้อยละ ๙๐ % ประชาชนได้รับ ความ สะดวกสบายจาก การคมนาคม	ประชาชนมีความ สะดวกในการ สัญจรและลำเลียง ผลผลิตทาง การเกษตร	ประชาคม หมู่บ้าน หมู่ที่ ๑๓	กองช่าง อบต.โนน ทอง

๕๘	โครงการก่อสร้างถนน ลูกรังเพื่อการเกษตรสาย จากไร่พ่อยุทธ - นามแม่ เมฆ บ้านนาไฮ หมู่ที่ ๑๔	เพื่อพัฒนาระบบการ ขนส่งผลผลิตทางการ เกษตรในพื้นที่	ก่อสร้าง ถนน ลูกรังตามแบบ ระยะทางรวม ๓๐๐ เมตร	๖๐,๐๐๐	-	-	-	-	ร้อยละ ๙๐ % ประชาชนได้รับ ความ สะดวกสบายจาก การคมนาคม	ประชาชนมีความ สะดวกในการ สัญจรและลำเลียง ผลผลิตทาง การเกษตร	ประชาคม หมู่บ้าน หมู่ที่ ๑๔	กองช่าง อบต.โนน ทอง
๕๙	โครงการก่อสร้างถนน ลูกรังเพื่อการเกษตรสาย นาตุ้ม - นาพ่อนัด บ้าน นาไฮ หมู่ที่ ๑๔	เพื่อพัฒนาระบบการ ขนส่งผลผลิตทางการ เกษตรในพื้นที่	ก่อสร้าง ถนน ลูกรัง ตามแบบ ระยะทางรวม ๓๐๐ เมตร	๖๐,๐๐๐	-	-	-	๖๐,๐๐๐	ร้อยละ ๙๐ % ประชาชนได้รับ ความ สะดวกสบายจาก การคมนาคม	ประชาชนมีความ สะดวกในการ สัญจรและลำเลียง ผลผลิตทาง การเกษตร	ประชาคม หมู่บ้าน หมู่ที่ ๑๔	กองช่าง อบต.โนน ทอง
๖๐	โครงการซ่อมแซมถนน ลูกรังเพื่อการเกษตรสาย บ้านคู - บายพาส บ้านคู หมู่ที่ ๑	เพื่อพัฒนาระบบการ ขนส่งผลผลิตทางการ เกษตรในพื้นที่	ซ่อมแซมถนน ลูกรัง ตามแบบ ระยะทางรวม ๒,๐๐๐ เมตร	๕๐๐,๐๐๐	-	-	-	๕๐๐,๐๐๐	ร้อยละ ๙๐ % ประชาชนได้รับ ความ สะดวกสบายจาก การคมนาคม	ประชาชนมีความ สะดวกในการ สัญจรและลำเลียง ผลผลิตทาง การเกษตร	ประชาคม หมู่บ้าน หมู่ที่ ๑	กองช่าง อบต.โนน ทอง
๖๑	โครงการซ่อมแซมถนน ลูกรังเพื่อการเกษตรสาย บ้านน้อย - ดงตุล บ้านคู หมู่ที่ ๑	เพื่อพัฒนาระบบการ ขนส่งผลผลิตทางการ เกษตรในพื้นที่	ซ่อมแซมถนน ลูกรัง ตามแบบ ระยะทางรวม ๕๐๐ เมตร	๑๐๐,๐๐๐	-	-	-	๑๐๐,๐๐๐	ร้อยละ ๙๐ % ประชาชนได้รับ ความ สะดวกสบายจาก การคมนาคม	ประชาชนมีความ สะดวกในการ สัญจรและลำเลียง ผลผลิตทาง การเกษตร	ประชาคม หมู่บ้าน หมู่ที่ ๑	กองช่าง อบต.โนน ทอง
๖๒	โครงการซ่อมแซมถนน ลูกรังเพื่อการเกษตรสาย บ้านแม่เต่า - ห้วยซัด บ้านคู หมู่ที่ ๑	เพื่อพัฒนาระบบการ ขนส่งผลผลิตทางการ เกษตรในพื้นที่	ซ่อมแซมถนน ลูกรัง ตามแบบ ระยะทางรวม ๕๐๐ เมตร	-	๑๐๐,๐๐๐	-	-	๑๐๐,๐๐๐	ร้อยละ ๙๐ % ประชาชนได้รับ ความ สะดวกสบายจาก การคมนาคม	ประชาชนมีความ สะดวกในการ สัญจรและลำเลียง ผลผลิตทาง การเกษตร	ประชาคม หมู่บ้าน หมู่ที่ ๑	กองช่าง อบต.โนน ทอง

๖๓	โครงการซ่อมแซมถนน ลูกรังเพื่อการเกษตรสาย กุดน้ำหมาก บ้านคู หมู่ที่ ๑	เพื่อพัฒนาระบบการ ขนส่งผลผลิตทางการ เกษตรในพื้นที่	ซ่อมแซมถนน ลูกรัง ตามแบบ ระยะทางรวม ๕๐๐ เมตร	-	๑๐๐,๐๐๐	-	๑๐๐,๐๐๐	ร้อยละ ๙๐ % ประชาชนได้รับ ความ สะดวกสบายจาก การคมนาคม	ประชาชนมีความ สะดวกในการ สัญจรและลำเลียง ผลผลิตทาง การเกษตร	ประชาคม หมู่บ้าน หมู่ที่ ๑	กองช่าง อบต.โนน ทอง
๖๔	โครงการซ่อมแซมถนน ลูกรังเพื่อการเกษตรสาย บ้านคู - โคกสีแก้ว บ้านคู หมู่ที่ ๑	เพื่อพัฒนาระบบการ ขนส่งผลผลิตทางการ เกษตรในพื้นที่	ซ่อมแซมถนน ลูกรัง ตามแบบ ระยะทางรวม ๕๐๐ เมตร	๑๐๐,๐๐๐	-	๑๐๐,๐๐๐	ร้อยละ ๙๐ % ประชาชนได้รับ ความ สะดวกสบายจาก การคมนาคม	ประชาชนมีความ สะดวกในการ สัญจรและลำเลียง ผลผลิตทาง การเกษตร	ประชาคม หมู่บ้าน หมู่ที่ ๑	กองช่าง อบต.โนน ทอง	
๖๕	โครงการซ่อมแซมถนน ลูกรังเพื่อการเกษตรสาย วัดป่าดอนบัวแถม - ดงดูล บ้านคู หมู่ที่ ๑	เพื่อพัฒนาระบบการ ขนส่งผลผลิตทางการ เกษตรในพื้นที่	ซ่อมแซมถนน ลูกรัง ตามแบบ ระยะทางรวม ๒,๐๐๐ เมตร	๕๐๐,๐๐๐	-	๕๐๐,๐๐๐	ร้อยละ ๙๐ % ประชาชนได้รับ ความ สะดวกสบายจาก การคมนาคม	ประชาชนมีความ สะดวกในการ สัญจรและลำเลียง ผลผลิตทาง การเกษตร	ประชาคม หมู่บ้าน หมู่ที่ ๑	กองช่าง อบต.โนน ทอง	
๖๖	โครงการซ่อมแซมถนน ลูกรังเพื่อการเกษตรสาย ลำห้วยกลางทุ่ง บ้านคู หมู่ที่ ๑	เพื่อพัฒนาเส้นทาง การขนถ่ายผลผลิต ทางการเกษตรในพื้นที่	ซ่อมแซมถนน ลูกรัง ตามแบบ ระยะทางรวม ๒,๐๐๐ เมตร	-	๒๐๐,๐๐๐	-	๒๐๐,๐๐๐	ร้อยละ ๙๐ % ประชาชนได้รับ ความ สะดวกสบายจาก การคมนาคม	ประชาชนมีความ สะดวกในการ ขนถ่ายผลผลิตทางการ เกษตร	ประชาคม หมู่บ้าน หมู่ที่ ๑	กองช่าง อบต.โนน ทอง
๖๗	โครงการซ่อมแซมถนน ลูกรังเพื่อการเกษตรสาย ดงดูล - วัดป่าโคกสีแก้ว บ้านคู หมู่ที่ ๑	เพื่อพัฒนาระบบการ ขนส่งผลผลิตทางการ เกษตรในพื้นที่	ซ่อมแซมถนน ลูกรัง ตามแบบ ระยะทางรวม ๑,๒๐๐ เมตร	๒๕๐,๐๐๐	-	-	๒๕๐,๐๐๐	ร้อยละ ๙๐ % ประชาชนได้รับ ความ สะดวกสบายจาก การคมนาคม	ประชาชนมีความ สะดวกในการ สัญจรและลำเลียง ผลผลิตทาง การเกษตร	ประชาคม หมู่บ้าน หมู่ที่ ๑	กองช่าง อบต.โนน ทอง

๖๘	โครงการซ่อมแซมถนน ลูกรังเพื่อการเกษตรสาย นาแม่ขี้ - นายายเล็ก บ้านคู หมู่ที่ ๑	เพื่อพัฒนาระบบการ ขนส่งผลผลิตทางการ เกษตรในพื้นที่	ซ่อมแซมถนน ลูกรัง ตามแบบ ระยะทางรวม ๕๐๐ เมตร	๑๐๐,๐๐๐	-	-	๑๐๐,๐๐๐	-	ร้อยละ ๙๐ % ประชาชนได้รับ ความ สะดวกสบายจาก การคมนาคม	ประชาชนมีความ สะดวกในการ สัญจรและลำเลียง ผลผลิตทาง การเกษตร	ประชาคม หมู่บ้าน หมู่ที่ ๑	กองช่าง อบต. โนน ทอง
๖๙	โครงการซ่อมแซมถนน ลูกรังเพื่อการเกษตรสาย ดอนวัวแถม - กลางทุ่ง บ้านดง หมู่ที่ ๒	เพื่อพัฒนาระบบการ ขนส่งผลผลิตทางการ เกษตรในพื้นที่	ซ่อมแซมถนน ลูกรัง ตามแบบ ระยะทางรวม ๑,๐๐๐ เมตร	๒๐๐,๐๐๐	-	-	๒๐๐,๐๐๐	ร้อยละ ๙๐ % ประชาชนได้รับ ความ สะดวกสบายจาก การคมนาคม	ประชาชนมีความ สะดวกในการ สัญจรและลำเลียง ผลผลิตทาง การเกษตร	ประชาคม หมู่บ้าน หมู่ที่ ๒	กองช่าง อบต. โนน ทอง	
๗๐	โครงการซ่อมแซมถนน ลูกรังเพื่อการเกษตร สาย ปากโพ - นาคลอง บ้าน ดง หมู่ที่ ๒	เพื่อพัฒนาระบบการ ขนส่งผลผลิตทางการ เกษตรในพื้นที่	ซ่อมแซมถนน ลูกรัง ตามแบบ ระยะทางรวม ๑,๐๐๐ เมตร		๒๐๐,๐๐๐	-	-	๒๐๐,๐๐๐	ร้อยละ ๙๐ % ประชาชนได้รับ ความ สะดวกสบายจาก การคมนาคม	ประชาชนมีความ สะดวกในการ สัญจรและลำเลียง ผลผลิตทาง การเกษตร	ประชาคม หมู่บ้าน หมู่ที่ ๒	กองช่าง อบต. โนน ทอง
๗๑	โครงการซ่อมแซมถนน ลูกรังเพื่อการเกษตร สาย บ้านดง - บายพาส บ้านดง หมู่ที่ ๒	เพื่อพัฒนาระบบการ ขนส่งผลผลิตทางการ เกษตรในพื้นที่	ซ่อมแซมถนน ลูกรัง ตามแบบ ระยะทางรวม ๒,๕๐๐ เมตร	๕๐๐,๐๐๐				๕๐๐,๐๐๐	ร้อยละ ๙๐ % ประชาชนได้รับ ความ สะดวกสบายจาก การคมนาคม	ประชาชนมีความ สะดวกในการ สัญจรและลำเลียง ผลผลิตทาง การเกษตร	ประชาคม หมู่บ้าน หมู่ที่ ๒	กองช่าง อบต. โนน ทอง
๗๒	โครงการซ่อมแซมถนน ลูกรังเพื่อการเกษตร สาย บ้านดง - นานกทา บ้านดง หมู่ที่ ๒	เพื่อพัฒนาระบบการ ขนส่งผลผลิตทางการ เกษตรในพื้นที่	ซ่อมแซมถนน ลูกรัง ตามแบบ ระยะทางรวม ๓,๕๐๐ เมตร	-	๓/๐๐,๐๐๐			๓/๐๐,๐๐๐	ร้อยละ ๙๐ % ประชาชนได้รับ ความ สะดวกสบายจาก การคมนาคม	ประชาชนมีความ สะดวกในการ สัญจรและลำเลียง ผลผลิตทาง การเกษตร	ประชาคม หมู่บ้าน หมู่ที่ ๒	กองช่าง อบต. โนน ทอง

๓/๓	โครงการซ่อมแซมถนน ลูกรังเพื่อการเกษตร สาย บ้านดง - ดอนบ้านไต้ บ้านดง หมู่ที่ ๒	เพื่อพัฒนาระบบการ ขนส่งผลผลิตทางการ เกษตรในพื้นที่	ซ่อมแซมถนน ลูกรัง ตามแบบ ระยะทางรวม ๒,๐๐๐ เมตร	๔๐๐,๐๐๐	-		๔๐๐,๐๐๐	-	เส้นทางได้รับการ ปรับปรุง จำนวน ๑ เส้นทาง	ประชาชนมีความ สะดวกในการ สัญจรและลำเลียง ผลผลิตทาง การเกษตร	ประชาคม หมู่บ้าน หมู่ที่ ๒	กองช่าง อบต.โนน ทอง
๓/๔	โครงการซ่อมแซมถนน ลูกรังเพื่อการเกษตรสาย บ้านดง - นาล้อม บ้านดง หมู่ที่ ๒	เพื่อพัฒนาระบบการ ขนส่งผลผลิตทางการ เกษตรในพื้นที่	ซ่อมแซมถนน ลูกรัง ตามแบบ ระยะทางรวม ๓,๐๐๐ เมตร	๖๐๐,๐๐๐		-	๖๐๐,๐๐๐		ร้อยละ ๙๐ % ประชาชนได้รับ ความ สะดวกสบายจาก การคมนาคม	ประชาชนมีความ สะดวกในการ สัญจรและลำเลียง ผลผลิตทาง การเกษตร	ประชาคม หมู่บ้าน หมู่ที่ ๒	กองช่าง อบต.โนน ทอง
๓/๕	โครงการซ่อมแซมถนน ลูกรังเพื่อการเกษตรสาย บ้านดง - ห้วยเจริญ บ้าน ดง หมู่ที่ ๒	เพื่อพัฒนาระบบการ ขนส่งผลผลิตทางการ เกษตรในพื้นที่	ซ่อมแซมถนน ลูกรัง ตามแบบ ระยะทางรวม ๔,๐๐๐ เมตร	๘๐๐,๐๐๐	-	-	-	๘๐๐,๐๐๐	ร้อยละ ๙๐ % ประชาชนได้รับ ความ สะดวกสบายจาก การคมนาคม	ประชาชนมีความ สะดวกในการ สัญจรและลำเลียง ผลผลิตทาง การเกษตร	ประชาคม หมู่บ้าน หมู่ที่ ๒	กองช่าง อบต.โนน ทอง
๓/๖	โครงการซ่อมแซมถนน ลูกรังเพื่อการเกษตรสาย บ้านดง - หลุบง บ้าน ดง หมู่ที่ ๒	เพื่อพัฒนาระบบการ ขนส่งผลผลิตทางการ เกษตรในพื้นที่	ซ่อมแซมถนน ลูกรัง ตามแบบ ระยะทางรวม ๔,๐๐๐ เมตร	๘๐๐,๐๐๐	-	-	-	๘๐๐,๐๐๐	ร้อยละ ๙๐ % ประชาชนได้รับ ความ สะดวกสบายจาก การคมนาคม	ประชาชนมีความ สะดวกในการ สัญจรและลำเลียง ผลผลิตทาง การเกษตร	ประชาคม หมู่บ้าน หมู่ที่ ๒	กองช่าง อบต.โนน ทอง
๓/๗	โครงการซ่อมแซมถนน ลูกรังเพื่อการเกษตรสาย บ้านดง - เหล่าแม่หา บ้านดง หมู่ที่ ๒	เพื่อพัฒนาระบบการ ขนส่งผลผลิตทางการ เกษตรในพื้นที่	ซ่อมแซมถนน ลูกรัง ตามแบบ ระยะทางรวม ๑,๐๐๐ เมตร	๒๐๐,๐๐๐		-	๒๐๐,๐๐๐		ร้อยละ ๙๐ % ประชาชนได้รับ ความ สะดวกสบายจาก การคมนาคม	ประชาชนมีความ สะดวกในการ สัญจรและลำเลียง ผลผลิตทาง การเกษตร	ประชาคม หมู่บ้าน หมู่ที่ ๒	กองช่าง อบต.โนน ทอง

๓๘	โครงการซ่อมแซมถนน ลูกรังเพื่อการเกษตรสาย ลำห้วยซิด - โนนแดง บ้านโพน หมู่ที่ ๓	เพื่อพัฒนาระบบการ ขนส่งผลผลิตทางการ เกษตรในพื้นที่	ซ่อมแซมถนน ลูกรัง ตามแบบ ระยะทางรวม ๑,๕๐๐ เมตร	๓๐๐,๐๐๐		-	๓๐๐,๐๐๐		ร้อยละ ๙๐ % ประชาชนได้รับ ความ สะดวกสบายจาก การคมนาคม	ประชาชนมีความ สะดวกในการ สัญจรและลำเลียง ผลผลิตทาง การเกษตร	ประชาคม หมู่บ้าน หมู่ที่ ๓	กองช่าง อบต.โนน ทอง
๓๙	โครงการซ่อมแซมถนน ลูกรังเพื่อการเกษตรสาย ดงควายป่า บ้านโพน หมู่ ที่ ๓	เพื่อพัฒนาระบบการ ขนส่งผลผลิตทางการ เกษตรในพื้นที่	ซ่อมแซมถนน ลูกรัง ตามแบบ ระยะทางรวม ๑,๐๐๐ เมตร	๒๐๐,๐๐๐	-	-	๒๐๐,๐๐๐		ร้อยละ ๙๐ % ประชาชนได้รับ ความ สะดวกสบายจาก การคมนาคม	ประชาชนมีความ สะดวกในการ สัญจรและลำเลียง ผลผลิตทาง การเกษตร	ประชาคม หมู่บ้าน หมู่ที่ ๓	กองช่าง อบต.โนน ทอง
๔๐	โครงการซ่อมแซมถนน ลูกรังเพื่อการเกษตรสาย บ้านโพน - ดอนหอ บ้านโพน หมู่ที่ ๓	เพื่อพัฒนาระบบการ ขนส่งผลผลิตทางการ เกษตรในพื้นที่	ซ่อมแซมถนน ลูกรัง ตามแบบ ระยะทางรวม ๑,๕๐๐ เมตร	๓๐๐,๐๐๐	-	-	๓๐๐,๐๐๐		ร้อยละ ๙๐ % ประชาชนได้รับ ความ สะดวกสบายจาก การคมนาคม	ประชาชนมีความ สะดวกในการ สัญจรและลำเลียง ผลผลิตทาง การเกษตร	ประชาคม หมู่บ้าน หมู่ที่ ๓	กองช่าง อบต.โนน ทอง
๔๑	โครงการซ่อมแซมถนน ลูกรังเพื่อการเกษตรสาย เลียบลำห้วยซิด บ้าน โพน หมู่ที่ ๓	เพื่อพัฒนาระบบการ ขนส่งผลผลิตทางการ เกษตรในพื้นที่	ซ่อมแซมถนน ลูกรัง ตามแบบ ระยะทางรวม ๒,๕๐๐ เมตร	-	๕๐๐,๐๐๐	-	-	๕๐๐,๐๐๐	ร้อยละ ๙๐ % ประชาชนได้รับ ความ สะดวกสบายจาก การคมนาคม	ประชาชนมีความ สะดวกในการ สัญจรและลำเลียง ผลผลิตทาง การเกษตร	ประชาคม หมู่บ้าน หมู่ที่ ๓	กองช่าง อบต.โนน ทอง
๔๒	โครงการซ่อมแซมถนน ลูกรังเพื่อการเกษตรสาย โนนบ้านใหม่ - กุดน้ำ หมาก บ้านโพน หมู่ที่ ๓	เพื่อพัฒนาระบบการ ขนส่งผลผลิตทางการ เกษตรในพื้นที่	ซ่อมแซมถนน ลูกรัง ตามแบบ ระยะทางรวม ๑,๕๐๐ เมตร	-	๓๐๐,๐๐๐	-	-	๓๐๐,๐๐๐	ร้อยละ ๙๐ % ประชาชนได้รับ ความ สะดวกสบายจาก การคมนาคม	ประชาชนมีความ สะดวกในการ สัญจรและลำเลียง ผลผลิตทาง การเกษตร	ประชาคม หมู่บ้าน หมู่ที่ ๓	กองช่าง อบต.โนน ทอง

๔๓	โครงการซ่อมแซมถนน ลูกรังเพื่อการเกษตรสาย โรงเรียน - ทำค้อบ้านโพน หมู่ที่ ๓	เพื่อพัฒนาระบบการ ขนส่งผลผลิตทางการ เกษตรในพื้นที่	ซ่อมแซมถนน ลูกรัง ตามแบบ ระยะทางรวม ๓,๕๐๐ เมตร	๓/๐๐,๐๐๐	-	-	-	๓/๐๐,๐๐๐	ร้อยละ ๙๐ % ประชาชนได้รับ ความ สะดวกสบายจาก การคมนาคม	ประชาชนมีความ สะดวกในการ สัญจรและลำเลียง ผลผลิตทาง การเกษตร	ประชาคม หมู่บ้าน หมู่ที่ ๓	กองช่าง อบต.โนน ทอง
๔๔	โครงการซ่อมแซมถนน ลูกรังเพื่อการเกษตรสาย บ้านคู - โนนธาตุ ถึง ถนนตงหมู - ข้าวสาร บ้านโพน หมู่ที่ ๓	เพื่อพัฒนาระบบการ ขนส่งผลผลิตทางการ เกษตรในพื้นที่	ซ่อมแซมถนน ลูกรัง ตามแบบ ระยะทางรวม ๔,๐๐๐ เมตร	-	๔๐๐,๐๐๐	-	-	๔๐๐,๐๐๐	ร้อยละ ๙๐ % ประชาชนได้รับ ความ สะดวกสบายจาก การคมนาคม	ประชาชนมีความ สะดวกในการ สัญจรและลำเลียง ผลผลิตทาง การเกษตร	ประชาคม หมู่บ้าน หมู่ที่ ๓	กองช่าง อบต.โนน ทอง
๔๕	โครงการซ่อมแซมถนน ลูกรังเพื่อการเกษตรสาย โนนแดง - บ้านโนนคู บ้านโนนแดง หมู่ที่ ๔	เพื่อพัฒนาระบบการ ขนส่งผลผลิตทางการ เกษตรในพื้นที่	ซ่อมแซมถนน ลูกรัง ตามแบบ ระยะทางรวม ๓,๐๐๐ เมตร	๖๐๐,๐๐๐	-	-	-	๖๐๐,๐๐๐	ร้อยละ ๙๐ % ประชาชนได้รับ ความ สะดวกสบายจาก การคมนาคม	ประชาชนมีความ สะดวกในการ สัญจรและลำเลียง ผลผลิตทาง การเกษตร	ประชาคม หมู่บ้าน หมู่ที่ ๔	กองช่าง อบต.โนน ทอง
๔๖	โครงการซ่อมแซมถนน ลูกรังเพื่อการเกษตรสาย โนนแดง - บ้านดง บ้าน โนนแดง หมู่ที่ ๔	เพื่อพัฒนาระบบการ ขนส่งผลผลิตทางการ เกษตรในพื้นที่	ซ่อมแซมถนน ลูกรัง ตามแบบ ระยะทางรวม ๓,๐๐๐ เมตร	๖๐๐,๐๐๐	-	-	๖๐๐,๐๐๐	-	ร้อยละ ๙๐ % ประชาชนได้รับ ความ สะดวกสบายจาก การคมนาคม	ประชาชนมีความ สะดวกในการ สัญจรและลำเลียง ผลผลิตทาง การเกษตร	ประชาคม หมู่บ้าน หมู่ที่ ๔	กองช่าง อบต.โนน ทอง
๔๗	โครงการซ่อมแซมถนน ลูกรังเพื่อการเกษตรสาย นาตุลี บ้านโนนแดง หมู่ ที่ ๔	เพื่อพัฒนาระบบการ ขนส่งผลผลิตทางการ เกษตรในพื้นที่	ซ่อมแซมถนน ลูกรัง ตามแบบ ระยะทางรวม ๑,๐๐๐ เมตร	๒๐๐,๐๐๐	-	-	๒๐๐,๐๐๐	-	ร้อยละ ๙๐ % ประชาชนได้รับ ความ สะดวกสบายจาก การคมนาคม	ประชาชนมีความ สะดวกในการ สัญจรและลำเลียง ผลผลิตทาง การเกษตร	ประชาคม หมู่บ้าน หมู่ที่ ๔	กองช่าง อบต.โนน ทอง

๘๘	โครงการซ่อมแซมถนนลูกรังเพื่อการเกษตรสายดอนวัว - ดูลแฝก บ้านโนนแดง หมู่ที่ ๔	เพื่อพัฒนาระบบการขนส่งผลผลิตทางการเกษตรในพื้นที่	ซ่อมแซมถนนลูกรัง ตามแบบระยะทางรวม ๑,๕๐๐ เมตร	๓๐๐,๐๐๐	-	-	-	๓๐๐,๐๐๐	ร้อยละ ๙๐ % ประชาชนได้รับความสะดวกสบายจากการคมนาคม	ประชาชนมีความสะดวกในการสัญจรและลำเลียงผลผลิตทางการเกษตร	ประชาคมหมู่บ้าน หมู่ที่ ๔	กองช่าง อบต.โนนทอง
๘๙	ซ่อมแซมถนนลำเลียงการเกษตรสายข้างวัดป่าโนนคู่ บ้านโนนแดง หมู่ที่ ๔	เพื่อพัฒนาเส้นทาง การขนถ่ายผลผลิตทางการเกษตรและเส้นทางคมนาคมในพื้นที่	ซ่อมแซม ถนนลูกรัง ตามแบบระยะทางรวม ๑,๐๐๐ เมตร	๒๐๐,๐๐๐	-	-	๒๐๐,๐๐๐	-	ร้อยละ ๙๐ % ประชาชนได้รับความสะดวกสบายจากการคมนาคม	ประชาชนมีความสะดวกในการขนถ่ายผลผลิตทางการเกษตร	ประชาคมหมู่บ้าน หมู่ที่ ๔	กองช่าง อบต.โนนทอง
๙๐	โครงการซ่อมแซมถนนลูกรังเพื่อการเกษตรสายจุเล็บ - ฮองแสง บ้านโนนคู่ หมู่ที่ ๕	เพื่อพัฒนาระบบการขนส่งผลผลิตทางการเกษตรในพื้นที่	ซ่อมแซมถนนลูกรัง ตามแบบระยะทางรวม ๑,๐๐๐ เมตร	๒๐๐,๐๐๐	-	-	๒๐๐,๐๐๐	ร้อยละ ๙๐ % ประชาชนได้รับความสะดวกสบายจากการคมนาคม	ประชาชนมีความสะดวกในการสัญจรและลำเลียงผลผลิตทางการเกษตร	ประชาคมหมู่บ้าน หมู่ที่ ๕	กองช่าง อบต.โนนทอง	
๙๑	โครงการซ่อมแซมถนนลูกรังเพื่อการเกษตรสายดอนสะเดา - หนองคู บ้านโนนคู่ หมู่ที่ ๕	เพื่อพัฒนาระบบการขนส่งผลผลิตทางการเกษตรในพื้นที่	ซ่อมแซมถนนลูกรัง ตามแบบระยะทางรวม ๓,๐๐๐ เมตร	-	๖๐๐,๐๐๐	-	-	๖๐๐,๐๐๐	ร้อยละ ๙๐ % ประชาชนได้รับความสะดวกสบายจากการคมนาคม	ประชาชนมีความสะดวกในการสัญจรและลำเลียงผลผลิตทางการเกษตร	ประชาคมหมู่บ้าน หมู่ที่ ๕	กองช่าง อบต.โนนทอง
๙๒	โครงการซ่อมแซมถนนลูกรังเพื่อการเกษตรสายป่าอีแพะ - ห้วยซัด บ้านโนนคู่ หมู่ที่ ๕	เพื่อพัฒนาระบบการขนส่งผลผลิตทางการเกษตรในพื้นที่	ซ่อมแซมถนนลูกรัง ตามแบบระยะทางรวม ๔,๐๐๐ เมตร	๘๐๐,๐๐๐	-	-	-	๘๐๐,๐๐๐	ร้อยละ ๙๐ % ประชาชนได้รับความสะดวกสบายจากการคมนาคม	ประชาชนมีความสะดวกในการสัญจรและลำเลียงผลผลิตทางการเกษตร	ประชาคมหมู่บ้าน หมู่ที่ ๕	กองช่าง อบต.โนนทอง

๙๓	โครงการซ่อมแซมถนน ลูกรังเพื่อการเกษตรสาย นาตุ้ง - นาตุ้งยา บ้าน โนนตู หมู่ที่ ๕	เพื่อพัฒนาระบบการ ขนส่งผลผลิตทางการ เกษตรในพื้นที่	ซ่อมแซมถนน ลูกรัง ตามแบบ ระยะทางรวม ๓.๐๐๐ เมตร	๖๐๐,๐๐๐	-			๖๐๐,๐๐๐	ร้อยละ ๙๐ % ประชาชนได้รับ ความ สะดวกสบายจาก การคมนาคม	ประชาชนมีความ สะดวกในการ สัญจรและลำเลียง ผลผลิตทาง การเกษตร	ประชาคม หมู่บ้าน หมู่ที่ ๕	กองช่าง อบต.โนน ทอง	
๙๔	โครงการซ่อมแซมถนน ลูกรังเพื่อการเกษตรสาย นายายเบ็ด - นาตุ้งมน บ้านโนนตู หมู่ที่ ๕	เพื่อพัฒนาระบบการ ขนส่งผลผลิตทางการ เกษตรในพื้นที่	ซ่อมแซมถนน ลูกรัง ตามแบบ ระยะทางรวม ๑,๐๐๐ เมตร	-	๒๐๐,๐๐๐	-		-	๒๐๐,๐๐๐	ร้อยละ ๙๐ % ประชาชนได้รับ ความ สะดวกสบายจาก การคมนาคม	ประชาชนมีความ สะดวกในการ สัญจรและลำเลียง ผลผลิตทาง การเกษตร	ประชาคม หมู่บ้าน หมู่ที่ ๕	กองช่าง อบต.โนน ทอง
๙๕	โครงการซ่อมแซมถนน ลูกรังเพื่อการเกษตรสาย วัดป่า - นาตุ้งกี บ้านโนนตู หมู่ที่ ๕	เพื่อพัฒนาระบบการ ขนส่งผลผลิตทางการ เกษตรในพื้นที่	ซ่อมแซมถนน ลูกรัง ตามแบบ ระยะทางรวม ๑,๐๐๐ เมตร	๒๐๐,๐๐๐		-		-	๒๐๐,๐๐๐	ร้อยละ ๙๐ % ประชาชนได้รับ ความ สะดวกสบายจาก การคมนาคม	ประชาชนมีความ สะดวกในการ สัญจรและลำเลียง ผลผลิตทาง การเกษตร	ประชาคม หมู่บ้าน หมู่ที่ ๕	กองช่าง อบต.โนน ทอง
๙๖	โครงการซ่อมแซมถนน ลูกรังเพื่อการเกษตรสาย นาตุ้งคำ - ป่าอีแพะ บ้าน โนนตู หมู่ที่ ๕	เพื่อพัฒนาระบบการ ขนส่งผลผลิตทางการ เกษตรในพื้นที่	ซ่อมแซมถนน ลูกรัง ตามแบบ ระยะทางรวม ๒,๐๐๐ เมตร	-	๔๐๐,๐๐๐	-		-	๔๐๐,๐๐๐	ร้อยละ ๙๐ % ประชาชนได้รับ ความ สะดวกสบายจาก การคมนาคม	ประชาชนมีความ สะดวกในการ สัญจรและลำเลียง ผลผลิตทาง การเกษตร	ประชาคม หมู่บ้าน หมู่ที่ ๕	กองช่าง อบต.โนน ทอง
๙๗	โครงการซ่อมแซมถนน ลูกรังเพื่อการเกษตรสาย โนนตู - สร้างก่อ บ้าน โนนตู หมู่ที่ ๕	เพื่อพัฒนาระบบการ ขนส่งผลผลิตทางการ เกษตรในพื้นที่	ซ่อมแซมถนน ลูกรัง ตามแบบ ระยะทางรวม ๖,๐๐๐ เมตร	-	๑,๒๐๐,๐๐๐	-		-	๑,๒๐๐,๐๐๐	ร้อยละ ๙๐ % ประชาชนได้รับ ความ สะดวกสบายจาก การคมนาคม	ประชาชนมีความ สะดวกในการ สัญจรและลำเลียง ผลผลิตทาง การเกษตร	ประชาคม หมู่บ้าน หมู่ที่ ๕	กองช่าง อบต.โนน ทอง

๙๘	โครงการซ่อมแซมถนน ลูกรังเพื่อการเกษตรสาย ข้างโรงเรียนโนนดู่ บ้าน โนนดู่ หมู่ที่ ๕	เพื่อพัฒนาระบบการ ขนส่งผลผลิตทางการ เกษตรในพื้นที่	ซ่อมแซมถนน ลูกรัง ตามแบบ ระยะทางรวม ๓/๐๐ เมตร	๑๕๐,๐๐๐		-	๑๕๐,๐๐๐		ร้อยละ ๙๐ % ประชาชนได้รับ ความ สะดวกสบายจาก การคมนาคม	ประชาชนมีความ สะดวกในการ สัญจรและลำเลียง ผลผลิตทาง การเกษตร	ประชาคม หมู่บ้าน หมู่ที่ ๕	กองช่าง อบต.โนน ทอง
๙๙	โครงการซ่อมแซมถนน ลูกรังเพื่อการเกษตรสาย นาตุ้ด้า - นาตุ้ดิด บ้าน โนนดู่ หมู่ที่ ๕	เพื่อพัฒนาระบบการ ขนส่งผลผลิตทางการ เกษตรในพื้นที่	ซ่อมแซมถนน ลูกรัง ตามแบบ ระยะทางรวม ๑,๕๐๐ เมตร	๓๐๐,๐๐๐		-	๓๐๐,๐๐๐		ร้อยละ ๙๐ % ประชาชนได้รับ ความ สะดวกสบายจาก การคมนาคม	ประชาชนมีความ สะดวกในการ สัญจรและลำเลียง ผลผลิตทาง การเกษตร	ประชาคม หมู่บ้าน หมู่ที่ ๕	กองช่าง อบต.โนน ทอง
๑๐๐	โครงการซ่อมแซมถนน ลูกรังเพื่อการเกษตรสาย โนนทอง - โคกกลาง บ้านโนนทอง หมู่ที่ ๖	เพื่อพัฒนาระบบการ ขนส่งผลผลิตทางการ เกษตรในพื้นที่	ซ่อมแซมถนน ลูกรัง ตามแบบ ระยะทางรวม ๒,๕๐๐ เมตร	-	๕๐๐,๐๐๐	-	๕๐๐,๐๐๐		ร้อยละ ๙๐ % ประชาชนได้รับ ความ สะดวกสบายจาก การคมนาคม	ประชาชนมีความ สะดวกในการ สัญจรและลำเลียง ผลผลิตทาง การเกษตร	ประชาคม หมู่บ้าน หมู่ที่ ๖	กองช่าง อบต.โนน ทอง
๑๐๑	โครงการซ่อมแซมถนน ลูกรังเพื่อการเกษตรสาย นายนพร บ้านโนนทอง หมู่ที่ ๖	เพื่อพัฒนาระบบการ ขนส่งผลผลิตทางการ เกษตรในพื้นที่	ซ่อมแซมถนน ลูกรัง ตามแบบ ระยะทางรวม ๑,๐๐๐ เมตร	-	๒๐๐,๐๐๐	-	๒๐๐,๐๐๐		ร้อยละ ๙๐ % ประชาชนได้รับ ความ สะดวกสบายจาก การคมนาคม	ประชาชนมีความ สะดวกในการ สัญจรและลำเลียง ผลผลิตทาง การเกษตร	ประชาคม หมู่บ้าน หมู่ที่ ๖	กองช่าง อบต.โนน ทอง
๑๐๒	โครงการซ่อมแซมถนน ลูกรังเพื่อการเกษตร สายบ้านหึ่ง - นาตุ้ชาติ บ้านโนนทอง หมู่ที่ ๖	เพื่อพัฒนาระบบการ ขนส่งผลผลิตทางการ เกษตรในพื้นที่	ซ่อมแซมถนน ลูกรัง ตามแบบ ระยะทางรวม ๘๐๐ เมตร	๑๖๐,๐๐๐	-		๑๖๐,๐๐๐		ร้อยละ ๙๐ % ประชาชนได้รับ ความ สะดวกสบายจาก การคมนาคม	ประชาชนมีความ สะดวกในการ สัญจรและลำเลียง ผลผลิตทาง การเกษตร	ประชาคม หมู่บ้าน หมู่ที่ ๖	กองช่าง อบต.โนน ทอง

๑๐๓	โครงการซ่อมแซมถนน ลูกรังเพื่อการเกษตรสาย ปากตง บ้านโนนทอง หมู่ ที่ ๖	เพื่อพัฒนาระบบการ ขนส่งผลผลิตทางการ เกษตรในพื้นที่	ซ่อมแซมถนน ลูกรัง ตามแบบ ระยะทางรวม ๑,๐๐๐ เมตร	๒๐๐,๐๐๐	-		๒๐๐,๐๐๐		ร้อยละ ๙๐ % ประชาชนได้รับ ความ สะดวกสบายจาก การคมนาคม	ประชาชนมีความ สะดวกในการ สัญจรและลำเลียง ผลผลิตทาง การเกษตร	ประชาคม หมู่บ้าน หมู่ที่ ๖	กองช่าง อบต.โนน ทอง
๑๐๔	โครงการซ่อมแซมถนน ลูกรังเพื่อการเกษตรสาย ห้วยคำฝักชน บ้านโนน ทอง หมู่ที่ ๖	เพื่อพัฒนาระบบการ ขนส่งผลผลิตทางการ เกษตรในพื้นที่	ซ่อมแซมถนน ลูกรัง ตามแบบ ระยะทางรวม ๑,๑๐๐ เมตร	-	๒๒๐,๐๐๐	-	-	๒๒๐,๐๐๐	ร้อยละ ๙๐ % ประชาชนได้รับ ความ สะดวกสบายจาก การคมนาคม	ประชาชนมีความ สะดวกในการ สัญจรและลำเลียง ผลผลิตทาง การเกษตร	ประชาคม หมู่บ้าน หมู่ที่ ๖	กองช่าง อบต.โนน ทอง
๑๐๕	โครงการซ่อมแซมถนน ลูกรังเพื่อการเกษตรสาย นาตู้ไฟบุรุษ- จุเลียบ บ้านโนนทอง หมู่ที่ ๖	เพื่อพัฒนาระบบการ ขนส่งผลผลิตทางการ เกษตรในพื้นที่	ซ่อมแซมถนน ลูกรัง ตามแบบ ระยะทางรวม ๓,๐๐๐ เมตร	-	๖๐๐,๐๐๐	-	-	๖๐๐,๐๐๐	ร้อยละ ๙๐ % ประชาชนได้รับ ความ สะดวกสบายจาก การคมนาคม	ประชาชนมีความ สะดวกในการ สัญจรและลำเลียง ผลผลิตทาง การเกษตร	ประชาคม หมู่บ้าน หมู่ที่ ๖	กองช่าง อบต.โนน ทอง
๑๐๖	โครงการซ่อมแซมถนน ลูกรังเพื่อการเกษตรสาย โคกกลาง - นาตู้ด้อย บ้านโนนทอง หมู่ที่ ๖	เพื่อพัฒนาระบบการ ขนส่งผลผลิตทางการ เกษตรในพื้นที่	ซ่อมแซมถนน ลูกรัง ตามแบบ ระยะทางรวม ๒,๕๐๐ เมตร	๕๐๐,๐๐๐	-		๕๐๐,๐๐๐		ร้อยละ ๙๐ % ประชาชนได้รับ ความ สะดวกสบายจาก การคมนาคม	ประชาชนมีความ สะดวกในการ สัญจรและลำเลียง ผลผลิตทาง การเกษตร	ประชาคม หมู่บ้าน หมู่ที่ ๖	กองช่าง อบต.โนน ทอง

๑๐๓	โครงการซ่อมแซมถนน ลูกรังเพื่อการเกษตรสาย หน้าวัดป่า - โคกกลาง บ้านโนนทอง หมู่ที่ ๖	เพื่อพัฒนาระบบการ ขนส่งผลผลิตทางการ เกษตรในพื้นที่	ซ่อมแซมถนน ลูกรัง ตามแบบ ระยะทางรวม ๒,๕๐๐ เมตร	-	๕๐๐,๐๐๐	-	-	๕๐๐,๐๐๐	ร้อยละ ๙๐ % ประชาชนได้รับ ความ สะดวกสบายจาก การคมนาคม	ประชาชนมีความ สะดวกในการ สัญจรและลำเลียง ผลผลิตทาง การเกษตร	ประชาคม หมู่บ้าน หมู่ที่ ๖	กองช่าง อบต.โนน ทอง
๑๐๔	โครงการซ่อมแซมถนน ลูกรังเพื่อการเกษตรสาย โนนทอง - โนนคู่ บ้าน โนนทอง หมู่ที่ ๖	เพื่อพัฒนาระบบการ ขนส่งผลผลิตทางการ เกษตรในพื้นที่	ซ่อมแซมถนน ลูกรัง ตามแบบ ระยะทางรวม ๒,๐๐๐ เมตร	-	๔๐๐,๐๐๐	-	-	๔๐๐,๐๐๐	ร้อยละ ๙๐ % ประชาชนได้รับ ความ สะดวกสบายจาก การคมนาคม	ประชาชนมีความ สะดวกในการ สัญจรและลำเลียง ผลผลิตทาง การเกษตร	ประชาคม หมู่บ้าน หมู่ที่ ๖	กองช่าง อบต.โนน ทอง
๑๐๕	โครงการซ่อมแซมถนน ลูกรังเพื่อการเกษตรสาย สี่แยกป่าหึ่ง - ดอนตาล บ้านโนนทอง หมู่ที่ ๖	เพื่อพัฒนาระบบการ ขนส่งผลผลิตทางการ เกษตรในพื้นที่	ซ่อมแซมถนน ลูกรัง ตามแบบ ระยะทางรวม ๓,๐๐๐ เมตร	๖๐๐,๐๐๐	-	-	๖๐๐,๐๐๐	ร้อยละ ๙๐ % ประชาชนได้รับ ความ สะดวกสบายจาก การคมนาคม	ประชาชนมีความ สะดวกในการ สัญจรและลำเลียง ผลผลิตทาง การเกษตร	ประชาคม หมู่บ้าน หมู่ที่ ๖	กองช่าง อบต.โนน ทอง	
๑๑๐	โครงการซ่อมแซมถนน ลูกรังเพื่อการเกษตรสาย หนองพู่ บ้านโนนทอง หมู่ที่ ๖	เพื่อพัฒนาระบบการ ขนส่งผลผลิตทางการ เกษตรในพื้นที่	ซ่อมแซมถนน ลูกรัง ตามแบบ ระยะทางรวม ๑,๐๐๐ เมตร	-	๒๐๐,๐๐๐	-	-	๒๐๐,๐๐๐	ร้อยละ ๙๐ % ประชาชนได้รับ ความ สะดวกสบายจาก การคมนาคม	ประชาชนมีความ สะดวกในการ สัญจรและลำเลียง ผลผลิตทาง การเกษตร	ประชาคม หมู่บ้าน หมู่ที่ ๖	กองช่าง อบต.โนน ทอง
๑๑๑	โครงการซ่อมแซมถนน ลูกรังเพื่อการเกษตรสาย นาเป่าหว้น บ้านโนนทอง หมู่ที่ ๖	เพื่อพัฒนาระบบการ ขนส่งผลผลิตทางการ เกษตรในพื้นที่	ซ่อมแซมถนน ลูกรัง ตามแบบ ระยะทางรวม ๑,๐๐๐ เมตร	๒๐๐,๐๐๐	-	-	-	๒๐๐,๐๐๐	ร้อยละ ๙๐ % ประชาชนได้รับ ความ สะดวกสบายจาก การคมนาคม	ประชาชนมีความ สะดวกในการ สัญจรและลำเลียง ผลผลิตทาง การเกษตร	ประชาคม หมู่บ้าน หมู่ที่ ๖	กองช่าง อบต.โนน ทอง

๑๑๒	โครงการซ่อมแซมถนน ลูกรังเพื่อการเกษตรสาย นายนายสามิต - ถนนลาดยางสายตงหมู ขาวสาร บ้านโนนทอง หมู่ที่ ๖	เพื่อพัฒนาระบบการ ขนส่งผลผลิตทางการ เกษตรในพื้นที่	ซ่อมแซมถนน ลูกรัง ตามแบบ ระยะทางรวม ๒,๐๐๐ เมตร	๔๐๐,๐๐๐	-	-	-	๔๐๐,๐๐๐	ร้อยละ ๙๐ % ประชาชนได้รับ ความ สะดวกสบายจาก การคมนาคม	ประชาชนมีความ สะดวกในการ สัญจรและลำเลียง ผลผลิตทาง การเกษตร	ประชาคม หมู่บ้าน หมู่ที่ ๖	กองช่าง อบต.โนน ทอง
๑๑๓	โครงการซ่อมแซมถนน ลูกรังเพื่อการเกษตรสาย ดอนตาลบ้านเม็ก - ดอน ป่าชี บ้านโนนทอง หมู่ที่ ๖	เพื่อพัฒนาระบบการ ขนส่งผลผลิตทางการ เกษตรในพื้นที่	ซ่อมแซมถนน ลูกรัง ตามแบบ ระยะทางรวม ๒,๐๐๐ เมตร	-	๔๐๐,๐๐๐	-	-	๔๐๐,๐๐๐	ร้อยละ ๙๐ % ประชาชนได้รับ ความ สะดวกสบายจาก การคมนาคม	ประชาชนมีความ สะดวกในการ สัญจรและลำเลียง ผลผลิตทาง การเกษตร	ประชาคม หมู่บ้าน หมู่ที่ ๖	กองช่าง อบต.โนน ทอง
๑๑๔	โครงการซ่อมแซมถนน ลูกรังเพื่อการเกษตรสาย โนนทองขาวสาร -ดอน ป่าแขวก บ้านโนนทอง หมู่ที่ ๖	เพื่อพัฒนาระบบการ ขนส่งผลผลิตทางการ เกษตรในพื้นที่	ซ่อมแซมถนน ลูกรัง ตามแบบ ระยะทางรวม ๑,๕๐๐ เมตร	๒๕๐,๐๐๐	-	-	-	๒๕๐,๐๐๐	ร้อยละ ๙๐ % ประชาชนได้รับ ความ สะดวกสบายจาก การคมนาคม	ประชาชนมีความ สะดวกในการ สัญจรและลำเลียง ผลผลิตทาง การเกษตร	ประชาคม หมู่บ้าน หมู่ที่ ๖	กองช่าง อบต.โนน ทอง
๑๑๕	โครงการซ่อมแซมถนน ลูกรังเพื่อการเกษตรสาย ตาตดิน - สามแยกสร้าง ก่อ บ้านดอนตาล หมู่ที่ ๓/	เพื่อพัฒนาระบบการ ขนส่งผลผลิตทางการ เกษตรในพื้นที่	ซ่อมแซมถนน ลูกรัง ตามแบบ ระยะทาง รวม ๒,๐๐๐ เมตร	๔๐๐,๐๐๐	-	-	-	๔๐๐,๐๐๐	ร้อยละ ๙๐ % ประชาชนได้รับ ความ สะดวกสบายจาก การคมนาคม	ประชาชนมีความ สะดวกในการ สัญจรและลำเลียง ผลผลิตทาง การเกษตร	ประชาคม หมู่บ้าน หมู่ที่ ๓/	กองช่าง อบต.โนน ทอง

๑๑๖	โครงการซ่อมแซมถนน ลูกรังเพื่อการเกษตรสาย แยกตาตโตน - หนองบัว เป็ง บ้านคอนตาล หมู่ที่ ๗	เพื่อพัฒนาระบบการ ขนส่งผลผลิตทางการ เกษตรในพื้นที่	ซ่อมแซมถนน ลูกรัง ตามแบบ ระยะทางรวม ๑,๐๐๐ เมตร	๒๐๐,๐๐๐	-	-	-	๒๐๐,๐๐๐	ร้อยละ ๙๐ % ประชาชนได้รับ ความ สะดวกสบายจาก การคมนาคม	ประชาชนมีความ สะดวกในการ สัญจรและลำเลียง ผลผลิตทาง การเกษตร	ประชาคม หมู่บ้าน หมู่ที่ ๗	กองช่าง อบต.โนน ทอง
๑๑๗	โครงการซ่อมแซมถนน ลูกรังเพื่อการเกษตรสาย นาคู้นางน้อย - นาคู้ยง บ้านคอนตาล หมู่ที่๗	เพื่อพัฒนาเส้นทาง การขนถ่ายผลผลิต ทางการเกษตรและ เส้นทางคมนาคมใน พื้นที่	ซ่อมแซมถนน ลูกรัง ตามแบบ ระยะทางรวม ๑,๐๐๐ เมตร	๒๐๐,๐๐๐	-	-	๒๐๐,๐๐๐	-	ร้อยละ ๙๐ % ประชาชนได้รับ ความ สะดวกสบายจาก การคมนาคม	ประชาชนมีความ สะดวกในการขน ถ่ายผลผลิตทางการ เกษตร	ประชาคม หมู่บ้าน หมู่ที่ ๗	กองช่าง อบต.โนน ทอง
๑๑๘	โครงการซ่อมแซมถนน ลูกรังเพื่อการเกษตรสาย หน้า รร.คอนตาล - นาคู้ บัวแดง บ้านคอนตาล หมู่ที่๗	เพื่อพัฒนาเส้นทาง การขนถ่ายผลผลิต ทางการเกษตรและ เส้นทางคมนาคมใน พื้นที่	ซ่อมแซมถนน ลูกรัง ตามแบบ ระยะทางรวม ๕ ๐๐ เมตร	๑๐๐,๐๐๐	-	-	๑๐๐,๐๐๐	-	ร้อยละ ๙๐ % ประชาชนได้รับ ความ สะดวกสบายจาก การคมนาคม	ประชาชนมีความ สะดวกในการขน ถ่ายผลผลิตทางการ เกษตร	ประชาคม หมู่บ้าน หมู่ที่ ๗	กองช่าง อบต.โนน ทอง
๑๑๙	โครงการซ่อมแซมถนน ลูกรังเพื่อการเกษตรสาย สามหลัก - หนองปลา ไหล บ้านคอนตาล หมู่ที่ ๗	เพื่อพัฒนาระบบการ ขนส่งผลผลิตทางการ เกษตรในพื้นที่	ซ่อมแซมถนน ลูกรัง ตามแบบ ระยะทางรวม ๑,๕๐๐ เมตร	๓๐๐,๐๐๐	-	-	๓๐๐,๐๐๐	-	ร้อยละ ๙๐ % ประชาชนได้รับ ความ สะดวกสบายจาก การคมนาคม	ประชาชนมีความ สะดวกในการ สัญจรและลำเลียง ผลผลิตทาง การเกษตร	ประชาคม หมู่บ้าน หมู่ที่ ๗	กองช่าง อบต.โนน ทอง

๑๒๐	โครงการซ่อมแซมถนน ลูกรังเพื่อการเกษตรสาย นาตู้เฝ้า - นาตู้บุญ บ้าน ดอนตาล หมู่ที่ ๗	เพื่อพัฒนาระบบการ ขนส่งผลผลิตทางการ เกษตรในพื้นที่	ซ่อมแซมถนน ลูกรัง ตามแบบ ระยะทางรวม , ๕๐๐ เมตร	๑๐๐,๐๐๐	-	-	๑๐๐,๐๐๐	-	ร้อยละ ๙๐ % ประชาชนได้รับ ความ สะดวกสบายจาก การคมนาคม	ประชาชนมีความ สะดวกในการ สัญจรและลำเลียง ผลผลิตทาง การเกษตร	ประชาคม หมู่บ้าน หมู่ที่ ๗	กองช่าง อบต.โนน ทอง
๑๒๑	โครงการซ่อมแซมถนน ลูกรังเพื่อการเกษตรสาย เจ็ด - นาตู้ดอน บ้าน ดอนตาล หมู่ที่ ๗	เพื่อพัฒนาระบบการ ขนส่งผลผลิตทางการ เกษตรในพื้นที่	ซ่อมแซมถนน ลูกรัง ตามแบบ ระยะทางรวม ๑,๐๐๐ เมตร	๒๐๐,๐๐๐	-	-	๒๐๐,๐๐๐	-	ร้อยละ ๙๐ % ประชาชนได้รับ ความ สะดวกสบายจาก การคมนาคม	ประชาชนมีความ สะดวกในการ สัญจรและลำเลียง ผลผลิตทาง การเกษตร	ประชาคม หมู่บ้าน หมู่ที่ ๗	กองช่าง อบต.โนน ทอง
๑๒๒	โครงการซ่อมแซมถนน ลูกรังเพื่อการเกษตรสาย แยกบ้านตู่นางน้อย - นา ตู้โหนด - นาตู้ยง บ้านดอน ตาล หมู่ที่ ๗	เพื่อพัฒนาระบบการ ขนส่งผลผลิตทางการ เกษตรในพื้นที่	ซ่อมแซมถนน ลูกรัง ตามแบบ ระยะทางรวม ๑,๐๐๐ เมตร	-	๒๐๐,๐๐๐	-	-	๒๐๐,๐๐๐	ร้อยละ ๙๐ % ประชาชนได้รับ ความ สะดวกสบายจาก การคมนาคม	ประชาชนมีความ สะดวกในการ สัญจรและลำเลียง ผลผลิตทาง การเกษตร	ประชาคม หมู่บ้าน หมู่ที่ ๗	กองช่าง อบต.โนน ทอง
๑๒๓	ซ่อมแซมถนนลำเลียง การเกษตรสายดงยางแดง - โคกกลาง บ้านดอน ตาล หมู่ที่ ๗	เพื่อพัฒนาเส้นทาง การขนถ่ายผลผลิต ทางการเกษตรและ เส้นทางคมนาคมใน พื้นที่	ซ่อมแซมถนน ลูกรัง ตามแบบ ระยะทาง รวม ๔,๐๐๐ เมตร	-	๓๐๐,๐๐๐	-	-	๓๐๐,๐๐๐	ร้อยละ ๙๐ % ประชาชนได้รับ ความ สะดวกสบายจาก การคมนาคม	ประชาชนมีความ สะดวกในการ สัญจรและลำเลียง ผลผลิตทาง การเกษตร	ประชาคม หมู่บ้าน หมู่ที่ ๗	กองช่าง อบต.โนน ทอง
๑๒๔	ซ่อมแซมถนนลำเลียง การเกษตรสายแยกกาด โตน - วังสระคราม บ้าน ดอนตาล หมู่ที่ ๗	เพื่อพัฒนาเส้นทาง การขนถ่ายผลผลิต ทางการเกษตรและ เส้นทางคมนาคมใน พื้นที่	ซ่อมแซมถนน ลูกรัง ตามแบบ ระยะทาง รวม ๔,๐๐๐ เมตร	๒๐๐,๐๐๐	-	-	๒๐๐,๐๐๐	-	ร้อยละ ๙๐ % ประชาชนได้รับ ความ สะดวกสบายจาก การคมนาคม	ประชาชนมีความ สะดวกในการ สัญจรและลำเลียง ผลผลิตทาง การเกษตร	ประชาคม หมู่บ้าน หมู่ที่ ๗	กองช่าง อบต.โนน ทอง

๑๒๕	โครงการซ่อมแซมถนน ลูกรังเพื่อการเกษตรสาย วัดป่า - สว่างก่อ บ้าน ดอนตาล หมู่ที่ ๗	เพื่อพัฒนาระบบการ ขนส่งผลผลิตทางการ เกษตรในพื้นที่	ซ่อมแซมถนน ลูกรัง ตามแบบ ระยะทาง รวม ๕,๐๐๐ เมตร	๘๐๐,๐๐๐	-		๘๐๐,๐๐๐	-	ร้อยละ ๙๐ % ประชาชนได้รับ ความ สะดวกสบายจาก การคมนาคม	ประชาชนมีความ สะดวกในการ สัญจรและลำเลียง ผลผลิตทาง การเกษตร	ประชาคม หมู่บ้าน หมู่ที่ ๗	กองช่าง อบต.โนน ทอง
๑๒๖	โครงการซ่อมแซมถนน ลูกรังเพื่อการเกษตรสาย นาตู่ - นาตู่ถัว บ้าน ดอนตาล หมู่ที่ ๗	เพื่อพัฒนาระบบการ ขนส่งผลผลิตทางการ เกษตรในพื้นที่	ซ่อมแซมถนน ลูกรัง ตามแบบ ระยะทางรวม ๓๐๐ เมตร	๖๐,๐๐๐	-		-	๖๐,๐๐๐	ร้อยละ ๙๐ % ประชาชนได้รับ ความ สะดวกสบายจาก การคมนาคม	ประชาชนมีความ สะดวกในการ สัญจรและลำเลียง ผลผลิตทาง การเกษตร	ประชาคม หมู่บ้าน หมู่ที่ ๗	กองช่าง อบต.โนน ทอง
๑๒๗	โครงการซ่อมแซมถนน ลูกรังเพื่อการเกษตรสาย นายนายจ๊ก - นาตู่ลิทธิ บ้านดอนตาล หมู่ที่ ๗	เพื่อพัฒนาเส้นทาง การขนถ่ายผลผลิต ทางการเกษตรและ เส้นทางคมนาคมใน พื้นที่	ซ่อมแซมถนน ลูกรัง ตามแบบ ระยะทางรวม ๓๐๐ เมตร	-	๖๐,๐๐๐		-	๖๐,๐๐๐	ร้อยละ ๙๐ % ประชาชนได้รับ ความ สะดวกสบายจาก การคมนาคม	ประชาชนมีความ สะดวกในการ สัญจรและลำเลียง ผลผลิตทาง การเกษตร	ประชาคม หมู่บ้าน หมู่ที่ ๗	กองช่าง อบต.โนน ทอง
๑๒๘	โครงการซ่อมแซมถนน ลูกรัง เพื่อการเกษตร สายดงบัง - นาไฮ บ้าน ดงบัง หมู่ที่ ๔	เพื่อพัฒนาระบบการ ขนส่งผลผลิตทางการ เกษตรในพื้นที่	ซ่อมแซมถนน ลูกรัง ตามแบบ ระยะทางรวม ๕,๐๐๐ เมตร	๘๐๐,๐๐๐	-		๘๐๐,๐๐๐		ร้อยละ ๙๐ % ประชาชนได้รับ ความ สะดวกสบายจาก การคมนาคม	ประชาชนมีความ สะดวกในการ ขนส่งผลผลิตทางการ เกษตร	ประชาคม หมู่บ้าน หมู่ที่ ๔	กองช่าง อบต.โนน ทอง
๑๒๙	โครงการซ่อมแซมถนน ลูกรังเพื่อการเกษตรสาย นาคู บ้านดงบัง หมู่ที่ ๔	เพื่อพัฒนาระบบการ ขนส่งผลผลิตทางการ เกษตรในพื้นที่	ซ่อมแซมถนน ลูกรัง ตามแบบ ระยะทางรวม ๑,๐๐๐ เมตร	-	๒๐๐,๐๐๐		-	๒๐๐,๐๐๐	ร้อยละ ๙๐ % ประชาชนได้รับ ความ สะดวกสบายจาก การคมนาคม	ประชาชนมีความ สะดวกในการ สัญจรและลำเลียง ผลผลิตทาง การเกษตร	ประชาคม หมู่บ้าน หมู่ที่ ๔	กองช่าง อบต.โนน ทอง

๑๓๐	โครงการซ่อมแซมถนน ลูกรังเพื่อการเกษตรสาย นาตุ้โนน - นาตุ้โนล บ้าน ดงบัง หมู่ที่ ๘	เพื่อพัฒนาระบบการ ขนส่งผลผลิตทางการ เกษตรในพื้นที่	ซ่อมแซมถนน ลูกรัง ตามแบบ ระยะทางรวม ๑,๐๐๐ เมตร	-	๒๐๐,๐๐๐	-	-	๒๐๐,๐๐๐	ร้อยละ ๙๐ % ประชาชนได้รับ ความ สะดวกสบายจาก การคมนาคม	ประชาชนมีความ สะดวกในการ สัญจรและลำเลียง ผลผลิตทาง การเกษตร	ประชาคม หมู่บ้าน หมู่ที่ ๘	กองช่าง อบต.โนน ทอง
๑๓๑	โครงการซ่อมแซมถนน ลูกรังสายรอบวัดป่า บ้านดงบัง หมู่ที่ ๘	เพื่อพัฒนาระบบการ ขนส่งผลผลิตทางการ เกษตรในพื้นที่	ซ่อมแซมถนน ลูกรัง ตามแบบ ระยะทางรวม ๕๐๐ เมตร	๑๐๐,๐๐๐	-	-	๑๐๐,๐๐๐	ร้อยละ ๙๐ % ประชาชนได้รับ ความ สะดวกสบายจาก การคมนาคม	ประชาชนมีความ สะดวกในการ สัญจรและลำเลียง ผลผลิตทาง การเกษตร	ประชาคม หมู่บ้าน หมู่ที่ ๘	กองช่าง อบต.โนน ทอง	
๑๓๒	โครงการซ่อมแซมถนน ลูกรังเพื่อการเกษตรสาย วัดป่าดงบัง - สามแยก ข้าง รร.ดอนตาลดงบัง วิทยา บ้านดงบัง หมู่ที่ ๘	เพื่อพัฒนาระบบการ ขนส่งผลผลิตทางการ เกษตรในพื้นที่	ซ่อมแซมถนน ลูกรัง ตามแบบ ระยะทางรวม ๑,๐๐๐ เมตร	๒๐๐,๐๐๐	-	-	๒๐๐,๐๐๐	ร้อยละ ๙๐ % ประชาชนได้รับ ความ สะดวกสบายจาก การคมนาคม	ประชาชนมีความ สะดวกในการ สัญจรและลำเลียง ผลผลิตทาง การเกษตร	ประชาคม หมู่บ้าน หมู่ที่ ๘	กองช่าง อบต.โนน ทอง	
๑๓๓	โครงการซ่อมแซมถนน ลูกรังเพื่อการเกษตรสาย นาคู - นาตุ้ปี่ บ้านดงบัง หมู่ที่ ๘	เพื่อพัฒนาระบบการ ขนส่งผลผลิตทางการ เกษตรในพื้นที่	ซ่อมแซมถนน ลูกรัง ตามแบบ ระยะทางรวม ๕ ๐๐ เมตร	๑๐๐,๐๐๐	-	-	๑๐๐,๐๐๐	ร้อยละ ๙๐ % ประชาชนได้รับ ความ สะดวกสบายจาก การคมนาคม	ประชาชนมีความ สะดวกในการขน ถ่ายผลผลิตทางการ เกษตร	ประชาคม หมู่บ้าน หมู่ที่ ๘	กองช่าง อบต.โนน ทอง	
๑๓๔	โครงการซ่อมแซมถนน ลูกรังสายรอบวัด บ้าน นาไฮ หมู่ที่ ๙	เพื่อพัฒนาระบบการ ขนส่งผลผลิตทางการ เกษตรในพื้นที่	ซ่อมแซมถนน ลูกรัง ตามแบบ ระยะทางรวม ๕ ๐๐ เมตร	๑๐๐,๐๐๐	-	-	๑๐๐,๐๐๐	ร้อยละ ๙๐ % ประชาชนได้รับ ความ สะดวกสบายจาก การคมนาคม	ประชาชนมีความ สะดวกในการขน ถ่ายผลผลิตทางการ เกษตร	ประชาคม หมู่บ้าน หมู่ที่ ๙	กองช่าง อบต.โนน ทอง	

๑๓๕	โครงการซ่อมแซมถนน ลูกรังเพื่อการเกษตรสาย นาไฮ - แหลมทอง บ้าน นาไฮ หมู่ที่ ๙	เพื่อพัฒนาระบบการ ขนส่งผลผลิตทางการ เกษตรในพื้นที่	ซ่อมแซมถนน ลูกรัง ตามแบบ ระยะทางรวม ๕,๐๐๐ เมตร	๑,๐๐๐,๐๐๐	-	-	๑,๐๐๐,๐๐๐	ร้อยละ ๙๐ % ประชาชนได้รับ ความ สะดวกสบายจาก การคมนาคม	ประชาชนมีความ สะดวกในการขน ถ่ายผลผลิตทางการ เกษตร	ประชาคม หมู่บ้าน หมู่ที่ ๙	กองช่าง อบต.โนน ทอง
๑๓๖	โครงการซ่อมแซมถนน ลูกรังเพื่อการเกษตรสาย นาตื้นงค์ บ้านนาไฮ หมู่ที่ ๙	เพื่อพัฒนาระบบการ ขนส่งผลผลิตทางการ เกษตรในพื้นที่	ซ่อมแซมถนน ลูกรัง ตามแบบ ระยะทางรวม ๒๐๐ เมตร	-	๕๐,๐๐๐	-	๕๐,๐๐๐	ร้อยละ ๙๐ % ประชาชนได้รับ ความ สะดวกสบายจาก การคมนาคม	ประชาชนมีความ สะดวกในการ สัญจรและลำเลียง ผลผลิตทาง การเกษตร	ประชาคม หมู่บ้าน หมู่ที่ ๙	กองช่าง อบต.โนน ทอง
๑๓๗	โครงการซ่อมแซมถนน ลูกรังเพื่อการเกษตรสาย นาพ่อศักดิ์ บ้านนาไฮ หมู่ ที่ ๙	เพื่อพัฒนาระบบการ ขนส่งผลผลิตทางการ เกษตรในพื้นที่	ซ่อมแซมถนน ลูกรัง ตามแบบ ระยะทางรวม ๒๐๐ เมตร	-	-	๕๐,๐๐๐	๕๐,๐๐๐	ร้อยละ ๙๐ % ประชาชนได้รับ ความ สะดวกสบายจาก การคมนาคม	ประชาชนมีความ สะดวกในการ สัญจรและลำเลียง ผลผลิตทาง การเกษตร	ประชาคม หมู่บ้าน หมู่ที่ ๙	กองช่าง อบต.โนน ทอง
๑๓๘	โครงการซ่อมแซมถนน ลูกรังเพื่อการเกษตรสาย นาตุ้มคาม - นาตื้นนัด บ้าน นาไฮ หมู่ที่ ๙	เพื่อพัฒนาระบบการ ขนส่งผลผลิตทางการ เกษตรในพื้นที่	ซ่อมแซมถนน ลูกรัง ตามแบบ ระยะทางรวม ๑,๐๐๐ เมตร	-	-	๒๐๐,๐๐๐	๒๐๐,๐๐๐	ร้อยละ ๙๐ % ประชาชนได้รับ ความ สะดวกสบายจาก การคมนาคม	ประชาชนมีความ สะดวกในการ สัญจรและลำเลียง ผลผลิตทาง การเกษตร	ประชาคม หมู่บ้าน หมู่ที่ ๙	กองช่าง อบต.โนน ทอง
๑๓๙	โครงการซ่อมแซมถนน ลูกรังเพื่อการเกษตรสาย จากบ้านตุ้มจำ - บ้านตื้นนาง บ้านนาไฮ หมู่ที่ ๙	เพื่อพัฒนาระบบการ ขนส่งผลผลิตทางการ เกษตรในพื้นที่	ซ่อมแซมถนน ลูกรัง ตามแบบ ระยะทางรวม ๓๐๐ เมตร	-	๖๐,๐๐๐	-	๖๐,๐๐๐	ร้อยละ ๙๐ % ประชาชนได้รับ ความ สะดวกสบายจาก การคมนาคม	ประชาชนมีความ สะดวกในการ สัญจรและลำเลียง ผลผลิตทาง การเกษตร	ประชาคม หมู่บ้าน หมู่ที่ ๙	กองช่าง อบต.โนน ทอง

๑๔๐	โครงการซ่อมแซมถนน ลูกรังเพื่อการเกษตรสาย จากนาแม่เนา - นาแม่ ชาติ บ้านนาไฮ หมู่ที่ ๙	เพื่อพัฒนาระบบการ ขนส่งผลผลิตทางการ เกษตรในพื้นที่	ซ่อมแซมถนน ลูกรัง ตามแบบ ระยะทางรวม ๕๐๐ เมตร	๑๐๐,๐๐๐	-	-	๑๐๐,๐๐๐		ร้อยละ ๙๐ % ประชาชนได้รับ ความ สะดวกสบายจาก การคมนาคม	ประชาชนมีความ สะดวกในการ สัญจรและลำเลียง ผลผลิตทาง การเกษตร	ประชาคม หมู่บ้าน หมู่ที่ ๙	กองช่าง อบต.เนิน ทอง
๑๔๑	โครงการซ่อมแซมถนน ลูกรังเพื่อการเกษตรสาย จากไร่ตุ๊เวท - นานายว จักร - นานายบุญเหลือ บ้านนาไฮ หมู่ที่ ๙	เพื่อพัฒนาระบบการ ขนส่งผลผลิตทางการ เกษตรในพื้นที่	ซ่อมแซมถนน ลูกรัง ตามแบบ ระยะทางรวม ๒๕๐ เมตร	-	๕๐,๐๐๐		-	๕๐,๐๐๐	ร้อยละ ๙๐ % ประชาชนได้รับ ความ สะดวกสบายจาก การคมนาคม	ประชาชนมีความ สะดวกในการ สัญจรและลำเลียง ผลผลิตทาง การเกษตร	ประชาคม หมู่บ้าน หมู่ที่ ๙	กองช่าง อบต.เนิน ทอง
๑๔๒	โครงการซ่อมแซมถนน ลูกรังเพื่อการเกษตรสาย จากไร่แม่ฮ้อย - นาตู่ นง บ้านนาไฮ หมู่ที่ ๙	เพื่อพัฒนาระบบการ ขนส่งผลผลิตทางการ เกษตรในพื้นที่	ซ่อมแซมถนน ลูกรัง ตามแบบ ระยะทางรวม ๑,๐๐๐ เมตร	๒๐๐,๐๐๐	-	-	๒๐๐,๐๐๐	-	ร้อยละ ๙๐ % ประชาชนได้รับ ความ สะดวกสบายจาก การคมนาคม	ประชาชนมีความ สะดวกในการ สัญจรและลำเลียง ผลผลิตทาง การเกษตร	ประชาคม หมู่บ้าน หมู่ที่ ๙	กองช่าง อบต.เนิน ทอง
๑๔๓	โครงการซ่อมแซมถนน ลูกรังเพื่อการเกษตรสาย นาไฮ - นาเตย บ้าน นาไฮ หมู่ที่ ๙	เพื่อพัฒนาระบบการ ขนส่งผลผลิตทางการ เกษตรในพื้นที่	ซ่อมแซมถนน ลูกรัง ตามแบบ ระยะทางรวม ๙,๐๐๐ เมตร	-	๑,๕๐๐,๐๐๐	-	-	๑,๕๐๐,๐๐๐	ร้อยละ ๙๐ % ประชาชนได้รับ ความ สะดวกสบายจาก การคมนาคม	ประชาชนมีความ สะดวกในการขน ถ่ายผลผลิตทางการ เกษตร	ประชาคม หมู่บ้าน หมู่ที่ ๙	กองช่าง อบต.เนิน ทอง
๑๔๔	โครงการซ่อมแซมถนน ลูกรังสายนาตุ๊จ้อย - นา แม่ปู่ บ้านนาไฮ หมู่ที่ ๙	เพื่อพัฒนาระบบการ ขนส่งผลผลิตทางการ เกษตรในพื้นที่	ซ่อมแซมถนน ลูกรัง ตามแบบ ระยะทางรวม ๓๐๐ เมตร	๖๐,๐๐๐	-	-	-	๖๐,๐๐๐	ร้อยละ ๙๐ % ประชาชนได้รับ ความ สะดวกสบายจาก การคมนาคม	ประชาชนมีความ สะดวกในการขน ถ่ายผลผลิตทางการ เกษตร	ประชาคม หมู่บ้าน หมู่ที่ ๙	กองช่าง อบต.เนิน ทอง

๑๔๕	โครงการซ่อมแซมถนน ลูกรังสายไร่นายทองเลื่อน - ไร่นายสี บ้านนาไฮ หมู่ที่ ๙	เพื่อพัฒนาระบบการ ขนส่งผลผลิตทางการ เกษตรในพื้นที่	ซ่อมแซมถนน ลูกรัง ตามแบบ ระยะทางรวม ๙๐๐ เมตร	๑๘๐,๐๐๐	-	-	๑๘๐,๐๐๐	-	ร้อยละ ๙๐ % ประชาชนได้รับ ความ สะดวกสบายจาก การคมนาคม	ประชาชนมีความ สะดวกในการขน ถ่ายผลผลิตทางการ เกษตร	ประชาคม หมู่บ้าน หมู่ที่ ๙	กองช่าง อบต.โนน ทอง
๑๔๖	โครงการซ่อมแซมถนน ลูกรังสายนาดีเวท - นา พ้อสุรินทร์ บ้านนาไฮ หมู่ที่ ๙	เพื่อพัฒนาระบบการ ขนส่งผลผลิตทางการ เกษตรในพื้นที่	ซ่อมแซมถนน ลูกรัง ตามแบบ ระยะทางรวม ๓๐๐ เมตร	๖๐,๐๐๐	-	-	-	๖๐,๐๐๐	ร้อยละ ๙๐ % ประชาชนได้รับ ความ สะดวกสบายจาก การคมนาคม	ประชาชนมีความ สะดวกในการขน ถ่ายผลผลิตทางการ เกษตร	ประชาคม หมู่บ้าน หมู่ที่ ๙	กองช่าง อบต.โนน ทอง
๑๔๗	โครงการซ่อมแซมถนน ลูกรังสายนาดีปูน บ้าน นาไฮ หมู่ที่ ๙	เพื่อพัฒนาระบบการ ขนส่งผลผลิตทางการ เกษตรในพื้นที่	ซ่อมแซมถนน ลูกรัง ตามแบบ ระยะทางรวม ๒๐๐ เมตร	๔๐,๐๐๐	-	-	๔๐,๐๐๐	-	ร้อยละ ๙๐ % ประชาชนได้รับ ความ สะดวกสบายจาก การคมนาคม	ประชาชนมีความ สะดวกในการขน ถ่ายผลผลิตทางการ เกษตร	ประชาคม หมู่บ้าน หมู่ที่ ๙	กองช่าง อบต.โนน ทอง
๑๔๘	โครงการซ่อมแซมถนน ลูกรังเพื่อการเกษตรสาย นายนายบุญจันทร์ - นา นายดวง พิมพ์พงษ์ บ้าน นาเตย หมู่ที่ ๑๐	เพื่อพัฒนาระบบการ ขนส่งผลผลิตทางการ เกษตรในพื้นที่	ซ่อมแซมถนน ลูกรัง ตามแบบ ระยะทางรวม ๑,๐๐๐ เมตร	๒๐๐,๐๐๐	-	-	-	๒๐๐,๐๐๐	ร้อยละ ๙๐ % ประชาชนได้รับ ความ สะดวกสบายจาก การคมนาคม	ประชาชนมีความ สะดวกในการ สัญจรและลำเลียง ผลผลิตทาง การเกษตร	ประชาคม หมู่บ้าน หมู่ที่ ๑๐	กองช่าง อบต.โนน ทอง
๑๔๙	โครงการซ่อมแซมถนน ลูกรังเพื่อการเกษตรสาย สร้างก่อ - นาเตย - นาดี ฝน บ้านนาเตย หมู่ที่ ๑๐	เพื่อพัฒนาระบบการ ขนส่งผลผลิตทางการ เกษตรในพื้นที่	ซ่อมแซมถนน ลูกรัง ตามแบบ ระยะทางรวม ๕๐๐ เมตร	๑๐๐,๐๐๐	-	-	-	๑๐๐,๐๐๐	ร้อยละ ๙๐ % ประชาชนได้รับ ความ สะดวกสบายจาก การคมนาคม	ประชาชนมีความ สะดวกในการ สัญจรและลำเลียง ผลผลิตทาง การเกษตร	ประชาคม หมู่บ้าน หมู่ที่ ๑๐	กองช่าง อบต.โนน ทอง

๑๕๐	โครงการซ่อมแซมถนน ลูกรังเพื่อการเกษตรสาย นาพ่อแพน- นาตู้โหม หมู่ที่ ๑๑	เพื่อพัฒนาระบบการ ขนส่งผลผลิตทางการ เกษตรในพื้นที่	ซ่อมแซมถนน ลูกรัง ตามแบบ ระยะทางรวม ๑,๐๐๐ เมตร	-	๒๐๐,๐๐๐	-	-	๒๐๐,๐๐๐	ร้อยละ ๙๐ % ประชาชนได้รับ ความ สะดวกสบายจาก การคมนาคม	ประชาชนมีความ สะดวกในการ สัญจรและลำเลียง ผลผลิตทาง การเกษตร	ประชาคม หมู่บ้าน หมู่ที่ ๑๑	กองช่าง อบต.โนน ทอง
๑๕๑	โครงการซ่อมแซมถนน ลูกรังเพื่อการเกษตรสาย ข้างบ้านครูพะยอม บ้าน โนนหวาย หมู่ที่ ๑๑	เพื่อพัฒนาระบบการ ขนส่งผลผลิตทางการ เกษตรในพื้นที่	ซ่อมแซมถนน ลูกรัง ตามแบบ ระยะทางรวม ๑,๐๐๐ เมตร	-	๒๐๐,๐๐๐	-	-	๒๐๐,๐๐๐	ร้อยละ ๙๐ % ประชาชนได้รับ ความ สะดวกสบายจาก การคมนาคม	ประชาชนมีความ สะดวกในการ สัญจรและลำเลียง ผลผลิตทาง การเกษตร	ประชาคม หมู่บ้าน หมู่ที่ ๑๑	กองช่าง อบต.โนน ทอง
๑๕๒	โครงการซ่อมแซมถนน ลูกรังเพื่อการเกษตรสาย นาตู้โโฮเสห์ บ้านโนนหวาย หมู่ที่ ๑๑	เพื่อพัฒนาระบบการ ขนส่งผลผลิตทางการ เกษตรในพื้นที่	ซ่อมแซมถนน ลูกรัง ตามแบบ ระยะทางรวม ๑,๐๐๐ เมตร	-	๒๐๐,๐๐๐	-	-	๒๐๐,๐๐๐	ร้อยละ ๙๐ % ประชาชนได้รับ ความ สะดวกสบายจาก การคมนาคม	ประชาชนมีความ สะดวกในการ สัญจรและลำเลียง ผลผลิตทาง การเกษตร	ประชาคม หมู่บ้าน หมู่ที่ ๑๑	กองช่าง อบต.โนน ทอง
๑๕๓	โครงการซ่อมแซมถนน ลูกรังเพื่อการเกษตรสาย บ้านโนนหวาย - บ้านโพน บ้านโนนหวาย หมู่ที่ ๑๑	เพื่อพัฒนาระบบการ ขนส่งผลผลิตทางการ เกษตรในพื้นที่	ซ่อมแซมถนน ลูกรัง ตามแบบ ระยะทางรวม ๑,๐๐๐ เมตร	๒๐๐,๐๐๐	-	-	-	๒๐๐,๐๐๐	ร้อยละ ๙๐ % ประชาชนได้รับ ความ สะดวกสบายจาก การคมนาคม	ประชาชนมีความ สะดวกในการ สัญจรและลำเลียง ผลผลิตทาง การเกษตร	ประชาคม หมู่บ้าน หมู่ที่ ๑๑	กองช่าง อบต.โนน ทอง

๑๕๔	โครงการซ่อมแซมถนน ลูกรังเพื่อการเกษตรสาย โนนหวาย - ดงหมู - ข้าวสาร บ้านโนนหวาย หมู่ที่ ๑๑	เพื่อพัฒนาระบบการ ขนส่งผลผลิตทางการ เกษตรในพื้นที่	ซ่อมแซมถนน ลูกรัง ตามแบบ ระยะทางรวม ๓,๐๐๐ เมตร	-	๓๐๐,๐๐๐	-	-	๓๐๐,๐๐๐	ร้อยละ ๙๐ % ประชาชนได้รับ ความ สะดวกสบายจาก การคมนาคม	ประชาชนมีความ สะดวกในการ สัญจรและลำเลียง ผลผลิตทาง การเกษตร	ประชาคม หมู่บ้าน หมู่ที่ ๑๑	กองช่าง อบต.โนน ทอง
๑๕๕	โครงการซ่อมแซมถนน ลูกรังเพื่อการเกษตรสาย นาตู่ปน - นาตู่หลิว บ้าน ดอนตาล หมู่ที่ ๑๒	เพื่อพัฒนาระบบการ ขนส่งผลผลิตทางการ เกษตรในพื้นที่	ซ่อมแซมถนน ลูกรัง ตามแบบ ระยะทางรวม ๑,๐๐๐ เมตร	-	๒๐๐,๐๐๐	-	-	๒๐๐,๐๐๐	ร้อยละ ๙๐ % ประชาชนได้รับ ความ สะดวกสบายจาก การคมนาคม	ประชาชนมีความ สะดวกในการ สัญจรและลำเลียง ผลผลิตทาง การเกษตร	ประชาคม หมู่บ้าน หมู่ที่ ๑๒	กองช่าง อบต.โนน ทอง
๑๕๖	โครงการซ่อมแซมถนน ลูกรังเพื่อการเกษตรสาย บ่อเกลือ - นาตุ้ยา บ้าน ดอนตาล หมู่ที่ ๑๒	เพื่อพัฒนาระบบการ ขนส่งผลผลิตทางการ เกษตรในพื้นที่	ซ่อมแซมถนน ลูกรัง ตามแบบ ระยะทาง รวม ๒,๐๐๐ เมตร	๕๐๐,๐๐๐	-	-	-	๕๐๐,๐๐๐	ร้อยละ ๙๐ % ประชาชนได้รับ ความ สะดวกสบายจาก การคมนาคม	ประชาชนมีความ สะดวกในการ สัญจรและลำเลียง ผลผลิตทาง การเกษตร	ประชาคม หมู่บ้าน หมู่ที่ ๑๒	กองช่าง อบต.โนน ทอง
๑๕๗	โครงการซ่อมแซมถนน ลำเลียงการเกษตรสาย แยกนาตู่เต่า - นาตู่จ้อย บ้านดอนตาล หมู่ที่ ๑๒	เพื่อพัฒนาเส้นทาง การขนถ่ายผลผลิต ทางการเกษตรและ เส้นทางคมนาคมใน พื้นที่	ซ่อมแซมถนน ลูกรัง ตามแบบ ระยะทางรวม ๓,๐๐๐ เมตร	-	๑๐๐,๐๐๐	-	๑๐๐,๐๐๐	-	ร้อยละ ๙๐ % ประชาชนได้รับ ความ สะดวกสบายจาก การคมนาคม	ประชาชนมีความ สะดวกในการขน ถ่ายผลผลิตทางการ เกษตร	ประชาคม หมู่บ้าน หมู่ที่ ๑๒	กองช่าง อบต.โนน ทอง

๑๕๘	โครงการซ่อมแซมถนน ลูกรังเพื่อการเกษตรสาย แยกบ้านนายอำนาจ - สายท่าข้าม บ้านดงบัง หมู่ที่ ๑๓	เพื่อพัฒนาระบบการ ขนส่งผลผลิตทางการ เกษตรในพื้นที่	ซ่อมแซมถนน ลูกรัง ตามแบบ ระยะทางรวม ๓,๐๐๐ เมตร	-	๖๐๐,๐๐๐	-	-	๖๐๐,๐๐๐	ร้อยละ ๙๐ % ประชาชนได้รับ ความ สะดวกสบายจาก การคมนาคม	ประชาชนมีความ สะดวกในการขน ถ่ายผลผลิตทางการ เกษตร	ประชาคม หมู่บ้าน หมู่ที่ ๑๓	กองช่าง อบต.โนน ทอง
๑๕๙	โครงการซ่อมแซมถนน ลูกรังสายนานายอำนวย บ้านดงบัง หมู่ที่ ๑๓	เพื่อพัฒนาระบบการ ขนส่งผลผลิตทางการ เกษตรในพื้นที่	ซ่อมแซมถนน ลูกรัง ตามแบบ ระยะทางรวม ๕๐๐ เมตร	๑๐๐,๐๐๐	-	-	๑๐๐,๐๐๐	-	ร้อยละ ๙๐ % ประชาชนได้รับ ความ สะดวกสบายจาก การคมนาคม	ประชาชนมีความ สะดวกในการ สัญจรและลำเลียง ผลผลิตทาง การเกษตร	ประชาคม หมู่บ้าน หมู่ที่ ๑๓	กองช่าง อบต.โนน ทอง
๑๖๐	โครงการซ่อมแซมถนน ลูกรังสายสามแยกนาตุ้ย - สามแยกนาตุ้ยดงหมู่ บ้านดงบัง หมู่ที่ ๑๓	เพื่อพัฒนาระบบการ ขนส่งผลผลิตทางการ เกษตรในพื้นที่	ซ่อมแซมถนน ลูกรัง ตามแบบ ระยะทางรวม ๑,๐๐๐ เมตร	-	๒๐๐,๐๐๐	-	-	๒๐๐,๐๐๐	ร้อยละ ๙๐ % ประชาชนได้รับ ความ สะดวกสบายจาก การคมนาคม	ประชาชนมีความ สะดวกในการ สัญจรและลำเลียง ผลผลิตทาง การเกษตร	ประชาคม หมู่บ้าน หมู่ที่ ๑๓	กองช่าง อบต.โนน ทอง
๑๖๑	โครงการซ่อมแซมถนน ลูกรังเพื่อการเกษตรสาย หลัก ๑๖ - นาตุ้ยวรินทร์ บ้านดงบัง หมู่ที่ ๑๓	เพื่อพัฒนาระบบการ ขนส่งผลผลิตทางการ เกษตรในพื้นที่	ซ่อมแซมถนน ลูกรัง ตามแบบ ระยะทางรวม ๕๐๐ เมตร	๑๐๐,๐๐๐	-	-	๑๐๐,๐๐๐	-	ร้อยละ ๙๐ % ประชาชนได้รับ ความ สะดวกสบายจาก การคมนาคม	ประชาชนมีความ สะดวกในการขน ถ่ายผลผลิตทางการ เกษตร	ประชาคม หมู่บ้าน หมู่ที่ ๑๓	กองช่าง อบต.โนน ทอง

๑๖๒	โครงการซ่อมแซมถนน ลูกรังเพื่อการเกษตรสาย ท่าข้าม บ้านดงบัง หมู่ที่ ๑๓	เพื่อพัฒนาระบบการ ขนส่งผลผลิตทางการ เกษตรในพื้นที่	ซ่อมแซมถนน ลูกรัง ตามแบบ ระยะทางรวม ๓,๐๐๐ เมตร	๖๐๐,๐๐๐	-	-	-	๖๐๐,๐๐๐	ร้อยละ ๙๐ % ประชาชนได้รับ ความ สะดวกสบายจาก การคมนาคม	ประชาชนมีความ สะดวกในการขน ถ่ายผลผลิตทางการ เกษตร	ประชาคม หมู่บ้าน หมู่ที่ ๑๓	กองช่าง อบต.โนน ทอง
๑๖๓	โครงการซ่อมแซมถนน ลูกรังเพื่อการเกษตรสาย นาตุ้ตึก - นาตุ้แม่ บ้าน นาไฮ หมู่ที่ ๑๔	เพื่อพัฒนาระบบการ ขนส่งผลผลิตทางการ เกษตรในพื้นที่	ซ่อมแซมถนน ลูกรัง ตามแบบ ระยะทางรวม ๑,๐๐๐ เมตร	-	๒๐๐,๐๐๐	-	-	๒๐๐,๐๐๐	ร้อยละ ๙๐ % ประชาชนได้รับ ความ สะดวกสบายจาก การคมนาคม	ประชาชนมีความ สะดวกในการขน ถ่ายผลผลิตทางการ เกษตร	ประชาคม หมู่บ้าน หมู่ที่ ๑๔	กองช่าง อบต.โนน ทอง
๑๖๔	โครงการซ่อมแซมถนน ลูกรังเพื่อการเกษตรสาย นาตุ้ยุทธ - นาตุ้เมฆ บ้านนาไฮ หมู่ที่ ๑๔	เพื่อพัฒนาระบบการ ขนส่งผลผลิตทางการ เกษตรในพื้นที่	ซ่อมแซมถนน ลูกรัง ตามแบบ ระยะทางรวม ๕๐๐ เมตร	๑๐๐,๐๐๐	-	-	๑๐๐,๐๐๐	-	ร้อยละ ๙๐ % ประชาชนได้รับ ความ สะดวกสบายจาก การคมนาคม	ประชาชนมีความ สะดวกในการขน ถ่ายผลผลิตทางการ เกษตร	ประชาคม หมู่บ้าน หมู่ที่ ๑๔	กองช่าง อบต.โนน ทอง
๑๖๕	โครงการซ่อมแซมถนน ลูกรังเพื่อการเกษตรสาย จากไร่พอสกล - นาตุ้แห่ บ้านนาไฮ หมู่ที่ ๑๔	เพื่อพัฒนาระบบการ ขนส่งผลผลิตทางการ เกษตรในพื้นที่	ซ่อมแซมถนน ลูกรัง ตามแบบ ระยะทางรวม ๑,๐๐๐ เมตร	๒๐๐,๐๐๐	-	-	-	๒๐๐,๐๐๐	ร้อยละ ๙๐ % ประชาชนได้รับ ความ สะดวกสบายจาก การคมนาคม	ประชาชนมีความ สัถุญและลำเลียง ผลผลิตทาง การเกษตร	ประชาคม หมู่บ้าน หมู่ที่ ๑๔	กองช่าง อบต.โนน ทอง

๑๖๖	โครงการซ่อมแซมถนน ลูกรังเพื่อการเกษตรสาย จากไร่คูเวท - นาตุนัน บ้านนาไฮ หมู่ที่ ๑๔	เพื่อพัฒนาระบบการ ขนส่งผลผลิตทางการ เกษตรในพื้นที่	ซ่อมแซมถนน ลูกรัง ตามแบบ ระยะทางรวม ๕๐๐ เมตร	-	๑๐๐,๐๐๐	-	-	๑๐๐,๐๐๐	ร้อยละ ๙๐ % ประชาชนได้รับ ความ สะดวกสบายจาก การคมนาคม	ประชาชนมีความ สะดวกในการ สัญจรและลำเลียง ผลผลิตทาง การเกษตร	ประชาคม หมู่บ้าน หมู่ที่ ๑๔	กองช่าง อบต.โนน ทอง
๑๖๗	โครงการซ่อมแซมถนน ลำเลียงการเกษตรสาย สามแยกพ่อบืด - นาพ้อ ม่อน บ้านนาไฮ หมู่ที่ ๑๔	เพื่อพัฒนาระบบการ ขนส่งผลผลิตทางการ เกษตรในพื้นที่	ซ่อมแซมถนน ลูกรัง ตามแบบ ระยะทางรวม ๒,๐๐๐ เมตร	-	๕๐๐,๐๐๐	-	-	๕๐๐,๐๐๐	ร้อยละ ๙๐ % ประชาชนได้รับ ความ สะดวกสบายจาก การคมนาคม	ประชาชนมีความ สะดวกในการ สัญจรและลำเลียง ผลผลิตทาง การเกษตร	ประชาคม หมู่บ้าน หมู่ที่ ๑๔	กองช่าง อบต.โนน ทอง
๑๖๘	โครงการซ่อมแซมถนน ลำเลียงการเกษตรสาย นาไฮ - แหลมทอง บ้าน นาไฮ หมู่ที่ ๑๔	เพื่อพัฒนาระบบการ ขนส่งผลผลิตทางการ เกษตรในพื้นที่	ซ่อมแซมถนน ลูกรัง ตามแบบ ระยะทางรวม ๗,๐๐๐ เมตร	๑,๕๐๐,๐๐๐	-	-	-	๑,๕๐๐,๐๐๐	ร้อยละ ๙๐ % ประชาชนได้รับ ความ สะดวกสบายจาก การคมนาคม	ประชาชนมีความ สะดวกในการ สัญจรและลำเลียง ผลผลิตทาง การเกษตร	ประชาคม หมู่บ้าน หมู่ที่ ๑๔	กองช่าง อบต.โนน ทอง
๑๖๙	โครงการซ่อมแซมถนน ลำเลียงการเกษตรสาย นาต้ออ้อม - สี่แยกไร่ คูใหญ่บ้าน บ้านนาไฮ หมู่ที่ ๑๔	เพื่อพัฒนาระบบการ ขนส่งผลผลิตทางการ เกษตรในพื้นที่	ซ่อมแซมถนน ลูกรัง ตามแบบ ระยะทางรวม ๑,๐๐๐ เมตร	๒๐๐,๐๐๐	-	-	-	๒๐๐,๐๐๐	ร้อยละ ๙๐ % ประชาชนได้รับ ความ สะดวกสบายจาก การคมนาคม	ประชาชนมีความ สะดวกในการ สัญจรและลำเลียง ผลผลิตทาง การเกษตร	ประชาคม หมู่บ้าน หมู่ที่ ๑๔	กองช่าง อบต.โนน ทอง

๑๓/๐	โครงการซ่อมแซมถนน ลูกรังเพื่อการเกษตรสาย นาตุ้พร - บ้านเหล่า บ้าน นาเตย หมู่ที่ ๑๕	เพื่อพัฒนาระบบการ ขนส่งผลผลิตทางการ เกษตรในพื้นที่	ซ่อมแซมถนน ลูกรัง ตามแบบ ระยะทางรวม ๑,๕๐๐ เมตร	-	๓๐๐,๐๐๐	-	-	๓๐๐,๐๐๐	ร้อยละ ๙๐ % ประชาชนได้รับ ความ สะดวกสบายจาก การคมนาคม	ประชาชนมีความ สะดวกในการ สัญจรและลำเลียง ผลผลิตทาง การเกษตร	ประชาคม หมู่บ้าน หมู่ที่ ๑๕	กองช่าง อบต.โนน ทอง
๑๓/๑	โครงการซ่อมแซมถนน ลูกรังเพื่อการเกษตรสาย นาตุ้หรี บ้านนาเตย หมู่ที่ ๑๕	เพื่อพัฒนาระบบการ ขนส่งผลผลิตทางการ เกษตรในพื้นที่	ซ่อมแซมถนน ลูกรัง ตามแบบ ระยะทางรวม ๕๐๐ เมตร	๑๐๐,๐๐๐	-	-	-	๑๐๐,๐๐๐	ร้อยละ ๙๐ % ประชาชนได้รับ ความ สะดวกสบายจาก การคมนาคม	ประชาชนมีความ สะดวกในการ สัญจรและลำเลียง ผลผลิตทาง การเกษตร	ประชาคม หมู่บ้าน หมู่ที่ ๑๕	กองช่าง อบต.โนน ทอง
๑๓/๒	โครงการซ่อมแซมถนน ลูกรังเพื่อการเกษตรสาย โป่งยาง - บ้านเหล่า บ้าน นาเตย หมู่ที่ ๑๕	เพื่อพัฒนาระบบการ ขนส่งผลผลิตทางการ เกษตรในพื้นที่	ซ่อมแซมถนน ลูกรัง ตามแบบ ระยะทางรวม ๑,๐๐๐ เมตร	๒๐๐,๐๐๐	-	-	๒๐๐,๐๐๐	-	ร้อยละ ๙๐ % ประชาชนได้รับ ความ สะดวกสบายจาก การคมนาคม	ประชาชนมีความ สะดวกในการ สัญจรและลำเลียง ผลผลิตทาง การเกษตร	ประชาคม หมู่บ้าน หมู่ที่ ๑๕	กองช่าง อบต.โนน ทอง
๑๓/๓	โครงการซ่อมแซมถนน ลูกรังเพื่อการเกษตรสาย บ้านตุ้รวย - นาตุ้เม็ก บ้านนาเตย หมู่ที่ ๑๕	เพื่อพัฒนาระบบการ ขนส่งผลผลิตทางการ เกษตรในพื้นที่	ซ่อมแซมถนน ลูกรัง ตามแบบ ระยะทางรวม ๕๐๐ เมตร	-	๑๐๐,๐๐๐	-	-	๑๐๐,๐๐๐	ร้อยละ ๙๐ % ประชาชนได้รับ ความ สะดวกสบายจาก การคมนาคม	ประชาชนมีความ สะดวกในการ สัญจรและลำเลียง ผลผลิตทาง การเกษตร	ประชาคม หมู่บ้าน หมู่ที่ ๑๕	กองช่าง อบต.โนน ทอง
รวม	๑๓/๓ โครงการ	-	-	๓๕,๐๙๐,๐๐๐	๒๔,๔๕๐,๐๐๐	๒,๖๕๐,๐๐๐	๒๓,๖๙๐,๐๐๐	๓๙,๐๗๐,๐๐๐	-	-	-	

รายละเอียดโครงการพัฒนา
ที่นำมาจากแผนพัฒนาหมู่บ้านและแผนพัฒนาชุมชน
แผนพัฒนาท้องถิ่น (พ.ศ. ๒๕๖๖ - ๒๕๗๐)

องค์การบริหารส่วนตำบลโนนทอง อำเภอบ้านผือ จังหวัดอุดรธานี

ประเด็นยุทธศาสตร์จังหวัดที่ ๑ การพัฒนาศักยภาพการค้าการลงทุนเพื่อเพิ่มขีดความสามารถในการแข่งขันด้วยเทคโนโลยีที่ทันสมัยและเป็นสากล

- ยุทธศาสตร์การพัฒนาของ อปท. ในเขตจังหวัดที่ ๑ ด้าน การพัฒนาศักยภาพการค้าการลงทุนเพื่อเพิ่มขีดความสามารถในการแข่งขันในอนุภาคลุ่มน้ำโขง

๑. ยุทธศาสตร์การพัฒนา การพัฒนาด้านโครงสร้างพื้นฐาน

๑.๒ แผนงาน การพาณิชย์

ที่	โครงการ	วัตถุประสงค์	เป้าหมาย (ผลผลิตของ โครงการ)	งบประมาณ					ตัวชี้วัด (KPI)	ผลที่คาดว่าจะได้รับ	ที่มาของ โครงการ	หน่วยงาน ที่ รับผิดชอบ หลัก
				๒๕๖๖	๒๕๖๗	๒๕๖๘	๒๕๖๙	๒๕๗๐				
				(บาท)	(บาท)	(บาท)	(บาท)	(บาท)				
๑	ปรับปรุงระบบ น้ำประปาภายในหมู่บ้าน บ้านดง หมู่ที่ ๒	เพื่อพัฒนาระบบประปาให้ สะอาด มีมาตรฐานและ สามารถผลิตน้ำได้อย่าง เพียงพอทั่วถึง	ปรับปรุงระบบ น้ำประปาภายใน หมู่บ้าน จำนวน ๑ แห่ง	-	๔๐๐,๐๐๐	-	-	-	ร้อยละ ๙๐% ประชาชนมี น้ำประปาใช้อย่าง เพียงพอ ทั่วถึง	ประชาชนมีน้ำ เพื่อการอุปโภค บริโภคที่สะอาด	ประชาคม หมู่บ้าน หมู่ที่ ๒	กองช่าง อบต.โนน ทอง
๒	เจาะบ่อบาดาล ก่อสร้างและขยายเขต ประปา(พร้อมหอดัก ประปา ซัมเมอร์ส) โนนบ้านใหม่ บ้านโพน หมู่ที่ ๓	เพื่อพัฒนาระบบประปาให้ สะอาด มีมาตรฐานและ สามารถผลิตน้ำได้อย่าง เพียงพอทั่วถึง	ก่อสร้างและขยาย เขตประปาภายใน หมู่บ้าน จำนวน ๑ แห่ง	๕๐๐,๐๐๐	-	-	-	-	ร้อยละ ๙๐% ประชาชนมี น้ำประปาใช้อย่าง เพียงพอ ทั่วถึง	ประชาชนมีน้ำ เพื่อการอุปโภค บริโภคที่สะอาด	ประชาคม หมู่บ้าน หมู่ที่ ๓	กองช่าง อบต.โนน ทอง

๓	ก่อสร้างและขยายเขต ประปาภายในหมู่บ้าน บ้านคอนดาล หมู่ที่ ๗	เพื่อพัฒนาระบบประปาให้ สะอาด มีมาตรฐานและ สามารถผลิตน้ำได้อย่าง เพียงพอทั่วถึง	ก่อสร้างและขยาย เขตประปาภายใน หมู่บ้าน จำนวน ๑ แห่ง	-	-	-	๕๐๐,๐๐๐	-	ร้อยละ ๙๐% ประชาชนมี น้ำประปาใช้อย่าง เพียงพอ ทั่วถึง	ประชาชนมีน้ำ เพื่อการอุปโภค บริโภคที่สะอาด	ประชาคม หมู่บ้าน หมู่ที่ ๗	กองช่าง อบต.โนน ทอง
๔	เจาะบ่อบาดาล ก่อสร้างและขยายเขต ประปา(พร้อมติดตั้ง ประปา ชัมเมอร์ล) บ้านดงบัง หมู่ที่ ๘	เพื่อพัฒนาระบบประปาให้ สะอาด มีมาตรฐานและ สามารถผลิตน้ำได้อย่าง เพียงพอทั่วถึง	ก่อสร้างและขยาย เขตประปาภายใน หมู่บ้าน จำนวน ๑ แห่ง	-	-	๕๐๐,๐๐๐	-	-	ร้อยละ ๙๐% ประชาชนมี น้ำประปาใช้อย่าง เพียงพอ ทั่วถึง	ประชาชนมีน้ำ เพื่อการอุปโภค บริโภคที่สะอาด	ประชาคม หมู่บ้าน หมู่ที่ ๘	กองช่าง อบต.โนน ทอง
๕	ปรับปรุงระบบประปา หมู่บ้าน บ้านโนนหวาย หมู่ที่ ๑๑	เพื่อพัฒนาระบบประปาให้ สะอาด มีมาตรฐานและ สามารถผลิตน้ำได้อย่าง เพียงพอทั่วถึง	ปรับปรุงระบบ น้ำประปา จำนวน ๑ แห่ง	-	-	๒๕๐,๐๐๐	-	-	ร้อยละ ๙๐ % ประชาชนได้รับ ความพึงพอใจจาก การพัฒนา ระบบประปา	ประชาชนมีน้ำ เพื่อการอุปโภค บริโภคที่สะอาด	ประชาคม หมู่บ้าน หมู่ที่ ๑๑	กองช่าง อบต.โนน ทอง
๖	เจาะบ่อบาดาล ก่อสร้างและขยายเขต ประปา(พร้อมติดตั้ง ประปา ชัมเมอร์ล) ภายในหมู่ บ้านคอน ดาล หมู่ที่ ๑๒	เพื่อพัฒนาระบบประปาให้ สะอาด มีมาตรฐานและ สามารถผลิตน้ำได้อย่าง เพียงพอทั่วถึง	ก่อสร้างและขยาย เขตประปา จำนวน ๑ แห่ง	-	-	-	๕๐๐,๐๐๐	-	ร้อยละ ๙๐ % ประชาชนได้รับ ความพึงพอใจจาก การพัฒนา ระบบประปา	ประชาชนมีน้ำ เพื่อการอุปโภค บริโภคที่สะอาด	ประชาคม หมู่บ้าน หมู่ที่ ๑๒	กองช่าง อบต.โนน ทอง
๗	เจาะบ่อบาดาล ก่อสร้างและขยายเขต ประปา(พร้อมติดตั้ง ประปา ชัมเมอร์ล) ภายในหมู่บ้านดงบัง หมู่ที่ ๑๓	เพื่อพัฒนาระบบประปาให้ สะอาด มีมาตรฐานและ สามารถผลิตน้ำได้อย่าง เพียงพอทั่วถึง	ก่อสร้างและขยาย เขตประปาภายใน หมู่บ้าน จำนวน ๑ แห่ง	๓๕๐,๐๐๐	-	-	-	-	ร้อยละ ๙๐ % ประชาชนได้รับ ความพึงพอใจจาก การพัฒนา ระบบประปา	ประชาชนมีน้ำ เพื่อการอุปโภค บริโภคที่สะอาด	ประชาคม หมู่บ้าน หมู่ที่ ๑๓	กองช่าง อบต.โนน ทอง
รวม	๗ โครงการ	-	-	๘๕๐,๐๐๐	๔๐๐,๐๐๐	๗๕๐,๐๐๐	๑,๐๐๐,๐๐๐	๐	-	-	-	-

รายละเอียดโครงการพัฒนา
ที่นำมาจากแผนพัฒนาหมู่บ้านและแผนพัฒนาชุมชน
แผนพัฒนาท้องถิ่น (พ.ศ. ๒๕๖๖ - ๒๕๗๐)

องค์การบริหารส่วนตำบลโนนทอง อำเภอบ้านผือ จังหวัดอุดรธานี

ประเด็นยุทธศาสตร์จังหวัดที่ ๑ การพัฒนาศักยภาพการด้านการลงทุนเพื่อเพิ่มขีดความสามารถในการแข่งขันด้วยเทคโนโลยีที่ทันสมัยและเป็นสากล

- ยุทธศาสตร์การพัฒนาของ อบท. ในเขตจังหวัดที่ ๑ ด้าน การพัฒนาศักยภาพการด้านการลงทุนเพื่อเพิ่มขีดความสามารถในการแข่งขันในอนุภาคลุ่มน้ำโขง

๑. ยุทธศาสตร์การพัฒนา การพัฒนาด้านโครงสร้างพื้นฐาน

๑.๓ แผนงาน เคหะและชุมชน

ที่	โครงการ	วัตถุประสงค์	เป้าหมาย (ผลผลิตของโครงการ)	งบประมาณ					ตัวชี้วัด (KPI)	ผลที่คาดว่าจะได้รับ	ที่มาของ โครงการ	หน่วยงาน ที่ รับผิดชอบ หลัก
				๒๕๖๖	๒๕๖๗	๒๕๖๘	๒๕๖๙	๒๕๗๐				
				(บาท)	(บาท)	(บาท)	(บาท)	(บาท)				
๑	โครงการวางท่อระบายน้ำ พร้อมบ่อพักเพิ่มเติม และ เสริมไหล่ถนนคอนกรีต ภายในหมู่บ้าน บ้านคู หมู่ที่ ๑	เพื่อแก้ไข ปัญหาน้ำท่วม ขังในพื้นที่	วางวางระบายน้ำ ระบบ แรงดึง พร้อมฝาปิด สลับ วางท่อ คสล. ระยะทาง รวม ๑,๐๐๐ เมตร	-	๒,๐๐๐,๐๐๐	-	-	-	ประชาชนมีราง ระบายน้ำ เพิ่มขึ้นเพื่อแก้ไข ปัญหาน้ำท่วม	ประชาชนได้รับ ความสะดวกใน การระบายน้ำ	ประชาคม หมู่บ้าน หมู่ที่ ๑	กองช่าง อบต.โนน ทอง
๒	โครงการวางวางระบายน้ำ ระบบแรงดึง พร้อมฝาปิด สลับวางท่อ คสล. หลังเมรุ บ้านคู - ลีแยกคูทรี หมู่บ้าน บ้านคู หมู่ที่ ๑	เพื่อแก้ไข ปัญหาน้ำท่วม ขังในพื้นที่	วางวางระบายน้ำ ระบบ แรงดึง พร้อมฝาปิด สลับ วางท่อ คสล. ระยะทาง รวม ๑,๐๐๐ เมตร	-	๒,๐๐๐,๐๐๐	-	-	-	ร้อยละ ๙๐ % ประชาชนมีราง ระบายน้ำ เพิ่มขึ้นเพื่อแก้ไข ปัญหาน้ำท่วม	ประชาชนได้รับ ความสะดวกใน การระบายน้ำ มี คุณภาพชีวิตที่ดี ขึ้น	ประชาคม หมู่บ้าน หมู่ที่ ๑	กองช่าง อบต.โนน ทอง

๓	โครงการวางระบบน้ำ ระบบแรงดึง พร้อมฝาปิด สลับวางท่อ คสล. จากแยกบ้าน ผอ.ธวัชชัย - วัดเคราพ บ้านคู หมู่ที่ ๑	เพื่อแก้ไข ปัญหาทั่วหม ขังในพื้นที่	วางระบบน้ำ ระบบแรงดึง พร้อมฝาปิด สลับวางท่อ คสล. ระยะทางรวม ๒๐๐ เมตร	-	-	-	-	๔๐๐,๐๐๐	ร้อยละ ๙๐ % ประชาชนมีวางระบบน้ำ เพิ่มขึ้นเพื่อแก้ไข ปัญหาทั่วหม	ประชาชนได้รับความสะดวกในการระบายน้ำ มีคุณภาพชีวิตที่ดีขึ้น	ประชาคม หมู่บ้าน หมู่ที่ ๑	กองช่าง อบต.โนนทอง
๔	โครงการวางระบบน้ำ ระบบแรงดึง พร้อมฝาปิด สลับวางท่อ คสล. จากแยกบ้านนายสุรพล - หลังเมรุวัดเคราพ บ้านดง หมู่ที่ ๒	เพื่อแก้ไข ปัญหาทั่วหม ขังในพื้นที่	วางระบบน้ำ ระบบแรงดึง พร้อมฝาปิด สลับวางท่อ คสล. ระยะทางรวม ๒๐๐ เมตร	-	-	-	๔๐๐,๐๐๐	-	ร้อยละ ๙๐ % ประชาชนมีวางระบบน้ำ เพิ่มขึ้นเพื่อแก้ไข ปัญหาทั่วหม	ประชาชนได้รับความสะดวกในการระบายน้ำ มีคุณภาพชีวิตที่ดีขึ้น	ประชาคม หมู่บ้าน หมู่ที่ ๒	กองช่าง อบต.โนนทอง
๕	โครงการวางระบบน้ำ ระบบแรงดึง พร้อมฝาปิด สลับวางท่อ คสล.สาย กลาง หมู่บ้าน บ้านดง หมู่ที่ ๒	เพื่อแก้ไข ปัญหาทั่วหม ขังในพื้นที่	วางระบบน้ำ ระบบแรงดึง พร้อมฝาปิด สลับวางท่อ คสล. ระยะทางรวม ๑,๐๐๐ เมตร	-	๒,๐๐๐,๐๐๐	-	-	-	ร้อยละ ๙๐ % ประชาชนมีวางระบบน้ำ เพิ่มขึ้นเพื่อแก้ไข ปัญหาทั่วหม	ประชาชนได้รับความสะดวกในการระบายน้ำ มีคุณภาพชีวิตที่ดีขึ้น	ประชาคม หมู่บ้าน หมู่ที่ ๒	กองช่าง อบต.โนนทอง
๖	โครงการวางระบบน้ำ ระบบแรงดึง พร้อมฝาปิด สลับวางท่อ คสล.สาย หน้าวัดศาลาธรรม - บ้านนายคมสันต์ บ้านโพธิ์ หมู่ที่ ๓	เพื่อแก้ไข ปัญหาทั่วหม ขังในพื้นที่	วางระบบน้ำ ระบบแรงดึง พร้อมฝาปิด สลับวางท่อ คสล. ระยะทางรวม ๓๐๐ เมตร	-	-	๖๐๐,๐๐๐	-	-	ร้อยละ ๙๐ % ประชาชนมีวางระบบน้ำ เพิ่มขึ้นเพื่อแก้ไข ปัญหาทั่วหม	ประชาชนได้รับความสะดวกในการระบายน้ำ มีคุณภาพชีวิตที่ดีขึ้น	ประชาคม หมู่บ้าน หมู่ที่ ๓	กองช่าง อบต.โนนทอง

๓๗	โครงการวางระบบน้ำ ระบบแรงดึง พร้อมฝาปิด สลับวางท่อ คสล.สาย บ้านพ่อนุช - บ้านพ่อเฮ บ้านโพน หมู่ที่ ๓	เพื่อแก้ไข ปัญหาทั่วหม่อม ชิ่งในพื้นที่	วางระบบน้ำ ระบบแรงดึง พร้อมฝาปิด สลับวางท่อ คสล. ระยะทางรวม ๓๐๐ เมตร	-	-	๖๐๐,๐๐๐	-	-	ร้อยละ ๙๐ % ประชาชนมีวางระบบน้ำ เพิ่มขึ้นเพื่อแก้ไขปัญหาน้ำท่วม	ประชาชนได้รับความสะดวกในการระบายน้ำ มีคุณภาพชีวิตที่ดีขึ้น	ประชาคม หมู่บ้าน หมู่ที่ ๓	กองช่าง อบต.โนนทอง
๔	โครงการวางระบบน้ำ ระบบแรงดึง พร้อมฝาปิด สลับวางท่อ คสล.จากบ้านยายตุ้ - บ้านตุ้หมอน บ้านโนนแดง หมู่ที่ ๔	เพื่อแก้ไข ปัญหาทั่วหม่อม ชิ่งในพื้นที่	วางระบบน้ำ ระบบแรงดึง พร้อมฝาปิด สลับวางท่อ คสล. ระยะทางรวม ๑๐๐ เมตร	๒๐๐,๐๐๐	-	-	-	-	ร้อยละ ๙๐ % ประชาชนมีวางระบบน้ำ เพิ่มขึ้นเพื่อแก้ไขปัญหาน้ำท่วม	ประชาชนได้รับความสะดวกในการระบายน้ำ มีคุณภาพชีวิตที่ดีขึ้น	ประชาคม หมู่บ้าน หมู่ที่ ๔	กองช่าง อบต.โนนทอง
๙	โครงการวางระบบน้ำ ระบบแรงดึง พร้อมฝาปิด สลับวางท่อ คสล.สายจากชอยซำกวง - หน้าวัด บ้านโนนแดง หมู่ที่ ๔	เพื่อแก้ไข ปัญหาทั่วหม่อม ชิ่งในพื้นที่	วางระบบน้ำ ระบบแรงดึง พร้อมฝาปิด สลับวางท่อ คสล. ระยะทางรวม ๑๐๐ เมตร	-	-	-	๒๐๐,๐๐๐	-	ประชาชนมีวางระบบน้ำ เพิ่มขึ้นเพื่อแก้ไขปัญหาน้ำท่วม จำนวน ๑ แห่ง	ประชาชนได้รับความสะดวกในการระบายน้ำ มีคุณภาพชีวิตที่ดีขึ้น	ประชาคม หมู่บ้าน หมู่ที่ ๔	กองช่าง อบต.โนนทอง
๑๐	โครงการวางระบบน้ำ ระบบแรงดึง พร้อมฝาปิด สลับวางท่อ คสล.สายหน้าบ้านแม่วัง สอนละ - บ้านตุ้ฝน บ้านโนนคู้ หมู่ที่ ๕	เพื่อแก้ไข ปัญหาทั่วหม่อม ชิ่งในพื้นที่	วางระบบน้ำ ระบบแรงดึง พร้อมฝาปิด สลับวางท่อ คสล. ระยะทางรวม ๕๐๐ เมตร	-	๑,๐๐๐,๐๐๐	-	-	-	ร้อยละ ๙๐ % ประชาชนมีวางระบบน้ำ เพิ่มขึ้นเพื่อแก้ไขปัญหาน้ำท่วม	ประชาชนได้รับความสะดวกในการระบายน้ำ มีคุณภาพชีวิตที่ดีขึ้น	ประชาคม หมู่บ้าน หมู่ที่ ๕	กองช่าง อบต.โนนทอง

๑๑	โครงการวางรางระบายน้ำระบบแรงดึง พร้อมฝาปิดสลั้ววางท่อ คสล.สายจาก รพ.สด.โนนทอง - สามแยกโรงเรียนโนนทองโนนหวาย บ้านโนนทอง หมู่ที่ ๖	เพื่อแก้ไขปัญหาน้ำท่วมขังในพื้นที่	วางรางระบายน้ำ ระบบแรงดึง พร้อมฝาปิด สลั้ววางท่อ คสล. ระยะทางรวม ๓๐๐ เมตร	-	๖๐๐,๐๐๐	-	-	-	ร้อยละ ๙๐ % ประชาชนมีรางระบายน้ำเพิ่มขึ้นเพื่อแก้ไขปัญหาน้ำท่วม	ประชาชนได้รับความสะดวกในการระบายน้ำ มีคุณภาพชีวิตที่ดีขึ้น	ประชาคมหมู่บ้าน หมู่ที่ ๖	กองช่าง อบต.โนนทอง
๑๒	โครงการวางรางระบายน้ำระบบแรงดึง พร้อมฝาปิดสลั้ววางท่อ คสล.สายจากบ้านตาวา - บ้านพ้ออัน บ้านโนนทอง หมู่ที่ ๖	เพื่อแก้ไขปัญหาน้ำท่วมขังในพื้นที่	วางรางระบายน้ำ ระบบแรงดึง พร้อมฝาปิด สลั้ววางท่อ คสล. ระยะทางรวม ๔๐๐ เมตร	๔๐๐,๐๐๐	-	-	-	-	ร้อยละ ๙๐ % ประชาชนมีรางระบายน้ำเพิ่มขึ้นเพื่อแก้ไขปัญหาน้ำท่วม	ประชาชนได้รับความสะดวกในการระบายน้ำ มีคุณภาพชีวิตที่ดีขึ้น	ประชาคมหมู่บ้าน หมู่ที่ ๖	กองช่าง อบต.โนนทอง
๑๓	โครงการวางรางระบายน้ำระบบแรงดึง พร้อมฝาปิดสลั้ววางท่อ คสล.สายจากสี่แยกบ้านตาเศษ - สามแยกบ้านแม่บอย บ้านโนนทอง หมู่ที่ ๖	เพื่อแก้ไขปัญหาน้ำท่วมขังในพื้นที่	วางรางระบายน้ำ ระบบแรงดึง พร้อมฝาปิด สลั้ววางท่อ คสล. ระยะทางรวม ๒๐๐ เมตร	-	-	-	๔๐๐,๐๐๐	-	ร้อยละ ๙๐ % ประชาชนมีรางระบายน้ำเพิ่มขึ้นเพื่อแก้ไขปัญหาน้ำท่วม	ประชาชนได้รับความสะดวกในการระบายน้ำ มีคุณภาพชีวิตที่ดีขึ้น	ประชาคมหมู่บ้าน หมู่ที่ ๖	กองช่าง อบต.โนนทอง
๑๔	โครงการวางรางระบายน้ำระบบแรงดึง พร้อมฝาปิดสลั้ววางท่อ คสล.หน้าโรงเรียนโนนทองโนนหวาย บ้านโนนทอง หมู่ที่ ๖	เพื่อแก้ไขปัญหาน้ำท่วมขังในพื้นที่	วางรางระบายน้ำ ระบบแรงดึง พร้อมฝาปิด สลั้ววางท่อ คสล. ระยะทางรวม ๓๐๐ เมตร	-	๖๐๐,๐๐๐	-	-	-	ร้อยละ ๙๐ % ประชาชนมีรางระบายน้ำเพิ่มขึ้นเพื่อแก้ไขปัญหาน้ำท่วม	ประชาชนได้รับความสะดวกในการระบายน้ำ มีคุณภาพชีวิตที่ดีขึ้น	ประชาคมหมู่บ้าน หมู่ที่ ๖	กองช่าง อบต.โนนทอง

๑๕	โครงการวางรางระบายน้ำระบบแรงดึง พร้อมฝาปิดสลั้ววางท่อ คสล.สายบ้านตู้หิน - บ้านตู้คำผัน บ้านคอนตาล หมู่ที่ ๗	เพื่อแก้ไขปัญหาน้ำท่วมขังในพื้นที่	ก่อสร้างรางระบายน้ำพร้อมฝาปิด สลั้ววางท่อ คสล. ระยะทาง รวม ๓๐๐ เมตร	-	๖๐๐,๐๐๐	-	-	-	ร้อยละ ๙๐ % ประชาชนมีรางระบายน้ำเพิ่มขึ้นเพื่อแก้ไขปัญหาน้ำท่วม	ประชาชนได้รับความสะดวกในการระบายน้ำ มีคุณภาพชีวิตที่ดีขึ้น	ประชาคมหมู่บ้าน หมู่ที่ ๗	กองช่าง อบต.โนนทอง
๑๖	โครงการวางฝาปิดรางระบายน้ำ จากสามแยกบ้านยายกล - สามแยกข้างโรงเรียนถนนสายไปวัดป่าดงบัง บ้านคอนตาล หมู่ที่ ๗	เพื่อแก้ไขปัญหาน้ำท่วมขังในพื้นที่	วางฝาปิดรางระบายน้ำ ระยะทาง รวม ๓๐๐ เมตร	๑๕๐,๐๐๐	-	-	-	-	ร้อยละ ๙๐ % ประชาชนมีรางระบายน้ำเพิ่มขึ้นเพื่อแก้ไขปัญหาน้ำท่วม	ประชาชนได้รับความสะดวกในการระบายน้ำ มีคุณภาพชีวิตที่ดีขึ้น	ประชาคมหมู่บ้าน หมู่ที่ ๗	กองช่าง อบต.โนนทอง
๑๗	โครงการวางรางระบายน้ำระบบแรงดึง พร้อมฝาปิดสลั้ววางท่อ คสล. จากสามแยกบ้านนางหวัน - สามแยกบ้านนายประนิต บ้านคอนตาล หมู่ที่ ๗	เพื่อแก้ไขปัญหาน้ำท่วมขังในพื้นที่	ก่อสร้างรางระบายน้ำพร้อมฝาปิด สลั้ววางท่อ คสล. ระยะทาง รวม ๑๕๐ เมตร	๒๕๐,๐๐๐	-	-	-	-	ร้อยละ ๙๐ % ประชาชนมีรางระบายน้ำเพิ่มขึ้นเพื่อแก้ไขปัญหาน้ำท่วม	ประชาชนได้รับความสะดวกในการระบายน้ำ มีคุณภาพชีวิตที่ดีขึ้น	ประชาคมหมู่บ้าน หมู่ที่ ๗	กองช่าง อบต.โนนทอง
๑๘	โครงการวางรางระบายน้ำระบบแรงดึง พร้อมฝาปิดสลั้ววางท่อ คสล.สายบ้านอบต.ไกรษร - หุงกุลา บ้านคอนตาล หมู่ที่ ๗	เพื่อแก้ไขปัญหาน้ำท่วมขังในพื้นที่	ก่อสร้างรางระบายน้ำพร้อมฝาปิด ระยะทาง รวม ๓๐๐ เมตร	-	๑๐๕,๐๐๐	-	-	-	ประชาชนมีรางระบายน้ำเพิ่มขึ้นเพื่อแก้ไขปัญหาน้ำท่วม จำนวน ๑ แห่ง	ประชาชนได้รับความสะดวกในการระบายน้ำ มีคุณภาพชีวิตที่ดีขึ้น	ประชาคมหมู่บ้าน หมู่ที่ ๗	กองช่าง อบต.โนนทอง

๑๙	โครงการวางวางระบายน้ำระบบแรงดึง พร้อมฝาปิด สลับวางท่อ คสล.สายจากบ้าน นางชั้นทอง - บ้านนายทองหล่อ บ้านนาไฮ หมู่ที่ ๙	เพื่อแก้ไขปัญหาน้ำท่วมขังในพื้นที่	วางวางระบายน้ำ ระบบแรงดึง พร้อมฝาปิด สลับวางท่อ คสล. ระยะทางรวม ๒๐๐ เมตร	-	-	๒๐๐,๐๐๐	-	-	ร้อยละ ๙๐ % ประชาชนมีวางระบายน้ำเพิ่มขึ้นเพื่อแก้ไขปัญหาน้ำท่วม	ประชาชนได้รับความสะดวกในการระบายน้ำ มีคุณภาพชีวิตที่ดีขึ้น	ประชาคมหมู่บ้าน หมู่ที่ ๙	กองช่าง อบต.โนนทอง
๒๐	โครงการวางวางระบายน้ำระบบแรงดึง พร้อมฝาปิด สลับวางท่อ คสล.สายจากบ้านพ่อบาน - บ้านแม่เป็ด บ้านนาไฮ หมู่ที่ ๙	เพื่อแก้ไขปัญหาน้ำท่วมขังในพื้นที่	วางวางระบายน้ำ ระบบแรงดึง พร้อมฝาปิด สลับวางท่อ คสล. ระยะทางรวม ๒๐๐ เมตร	-	-	-	-	๔๐๐,๐๐๐	ร้อยละ ๙๐ % ประชาชนมีวางระบายน้ำเพิ่มขึ้นเพื่อแก้ไขปัญหาน้ำท่วม	ประชาชนได้รับความสะดวกในการระบายน้ำ มีคุณภาพชีวิตที่ดีขึ้น	ประชาคมหมู่บ้าน หมู่ที่ ๙	กองช่าง อบต.โนนทอง
๒๑	โครงการวางวางระบายน้ำระบบแรงดึง พร้อมฝาปิด สลับวางท่อ คสล. สายบ้านตุ้กุล - บ้านแม่ฮีบ บ้านดอนตาล หมู่ที่ ๑๒	เพื่อแก้ไขปัญหาน้ำท่วมขังในพื้นที่	วางวางระบายน้ำ ระบบแรงดึง พร้อมฝาปิด สลับวางท่อ คสล. ระยะทางรวม ๔๐๐ เมตร	๘๐๐,๐๐๐	-	-	-	-	ร้อยละ ๙๐ % ประชาชนมีวางระบายน้ำเพิ่มขึ้นเพื่อแก้ไขปัญหาน้ำท่วม	ประชาชนได้รับความสะดวกในการระบายน้ำ มีคุณภาพชีวิตที่ดีขึ้น	ประชาคมหมู่บ้าน หมู่ที่ ๑๒	กองช่าง อบต.โนนทอง
๒๒	โครงการวางวางระบายน้ำระบบแรงดึง พร้อมฝาปิด สลับวางท่อ คสล.จากบ้านตุ้บุญไทย - บ้านตุ้สกล บ้านนาไฮ หมู่ที่ ๑๔	เพื่อแก้ไขปัญหาน้ำท่วมขังในพื้นที่	วางวางระบายน้ำ ระบบแรงดึง พร้อมฝาปิด สลับวางท่อ คสล. ระยะทางรวม ๒๐๐ เมตร	-	-	๒๐๐,๐๐๐	-	-	ร้อยละ ๙๐ % ประชาชนมีวางระบายน้ำเพิ่มขึ้นเพื่อแก้ไขปัญหาน้ำท่วม	ประชาชนได้รับความสะดวกในการระบายน้ำ มีคุณภาพชีวิตที่ดีขึ้น	ประชาคมหมู่บ้าน หมู่ที่ ๑๔	กองช่าง อบต.โนนทอง

๒๓	โครงการวางวางระบายน้ำระบบแรงดึง พร้อมฝาปิดสลั้ววางท่อ คสล.จากบ้านดูยู - บ้านดู่พัน บ้านนาไฮ หมู่ที่ ๑๔	เพื่อแก้ไขปัญหาน้ำท่วมขังในพื้นที่	วางวางระบายน้ำ ระบบแรงดึง พร้อมฝาปิด สลั้ววางท่อ คสล. ระยะทางรวม ๑๕๐ เมตร	๑๕๐,๐๐๐	-	-	-	-	ร้อยละ ๙๐ % ประชาชนมีวางระบายน้ำเพิ่มขึ้นเพื่อแก้ไขปัญหาน้ำท่วม	-ประชาชนได้รับความสะดวกในการระบายน้ำ มีคุณภาพชีวิตที่ดีขึ้น	ประชาคมหมู่บ้าน หมู่ที่ ๑๔	กองช่าง อบต.โนนทอง
๒๔	โครงการวางท่อระบายน้ำสลั้วราง พร้อมฝาปิด จุดบ้านดู่รำพัน - โรงเรียนนาเดย บ้านนาเดย หมู่ที่ ๑๕	เพื่อแก้ไขปัญหาน้ำท่วมขังในพื้นที่หมู่บ้านนาเดย	วางท่อระบายน้ำสลั้วรางพร้อมฝาปิด ระยะทางรวม ๕๐๐ เมตร	-	-	๒๕๐,๐๐๐	-	-	ร้อยละ ๙๐ % ประชาชนมีวางระบายน้ำเพิ่มขึ้นเพื่อแก้ไขปัญหาน้ำท่วม	ประชาชนได้รับความสะดวกในการระบายน้ำ มีคุณภาพชีวิตที่ดีขึ้น	ประชาคมหมู่บ้าน หมู่ที่ ๑๕	กองช่าง อบต.โนนทอง
๒๕	โครงการวางท่อคอนกรีตเสริมเหล็ก ลำห้วยดงระหว่างนา นายสม - นานายบุญธรรม บ้านโนนทอง หมู่ที่ ๖	เพื่อแก้ไขปัญหาน้ำท่วมขังในพื้นที่	วางท่อคอนกรีตเสริมเหล็ก ขนาด ๑ ๑.๐๐ เมตร จำนวน ๑๒ ท่อ พร้อมเทพิดหัวท้าย และเททับหลังท่อ	-	๕๐,๐๐๐	-	-	-	ร้อยละ ๙๐ % ประชาชนมีวางระบายน้ำเพิ่มขึ้นเพื่อแก้ไขปัญหาน้ำท่วม	ประชาชนได้รับความสะดวกในการระบายน้ำ มีคุณภาพชีวิตที่ดีขึ้น	ประชาคมหมู่บ้าน หมู่ที่ ๖	กองช่าง อบต.โนนทอง
๒๖	วางท่อระบายน้ำเหลี่ยม ซ้ำมลำห้วยวาง (จุดนาผู้ใหญ่บ้าน) บ้านนาเดย หมู่ที่ ๑๐	เพื่อแก้ไขปัญหาในการสัญจรไปมาของประชาชน	วางท่อระบายน้ำเหลี่ยม จำนวน ๑ จุด กว้าง ๑๕ เมตร	๔๕๐,๐๐๐	-	-	-	-	ประชาชนได้รับการวางท่อระบายน้ำเหลี่ยมเพิ่มเติม จำนวน ๑ แห่ง	ประชาชนได้รับความสะดวกในการระบายน้ำ มีคุณภาพชีวิตที่ดีขึ้น	ประชาคมหมู่บ้าน หมู่ที่ ๑๐	กองช่าง อบต.โนนทอง
๒๗	วางท่อระบายน้ำเหลี่ยม ซ้ำมลำห้วยสงกา บ้านนาไฮ หมู่ที่ ๑๔	เพื่อแก้ไขปัญหาในการสัญจรไปมาของประชาชน	วางท่อระบายน้ำเหลี่ยม จำนวน ๑ จุด กว้าง ๑๕ เมตร	-	-	-	๔๕๐,๐๐๐	-	ประชาชนได้รับการวางท่อระบายน้ำเหลี่ยมเพิ่มเติม จำนวน ๑ แห่ง	ประชาชนได้รับความสะดวกในการระบายน้ำ มีคุณภาพชีวิตที่ดีขึ้น	ประชาคมหมู่บ้าน หมู่ที่ ๑๔	กองช่าง อบต.โนนทอง
รวม	๒๗ โครงการ	-	-	๒,๘๐๐,๐๐๐	๘,๙๕๕,๐๐๐	๑,๘๕๐,๐๐๐	๑,๘๕๐,๐๐๐	๘๐๐,๐๐๐	-	-	-	-

รายละเอียดโครงการพัฒนา

ที่นำมาจากแผนพัฒนาหมู่บ้านและแผนพัฒนาชุมชน

แผนพัฒนาท้องถิ่น (พ.ศ. ๒๕๖๖ - ๒๕๗๐)

องค์การบริหารส่วนตำบลโนนทอง อำเภอบ้านผือ จังหวัดอุดรธานี

ประเด็นยุทธศาสตร์จังหวัดที่ ๑ การพัฒนาศักยภาพการด้านการลงทุนเพื่อเพิ่มขีดความสามารถในการแข่งขันด้วยเทคโนโลยีที่ทันสมัยและเป็นสากล

- ยุทธศาสตร์การพัฒนาของ อปท. ในเขตจังหวัดที่ ๑ ด้าน การพัฒนาศักยภาพการด้านการลงทุนเพื่อเพิ่มขีดความสามารถในการแข่งขันในอนุภาคลุ่มน้ำโขง

๑. ยุทธศาสตร์การพัฒนา การพัฒนาด้านโครงสร้างพื้นฐาน

๑.๔ แผนงาน เคหะและชุมชน

ที่	โครงการ	วัตถุประสงค์	เป้าหมาย (ผลผลิตของ โครงการ)	งบประมาณ					ตัวชี้วัด (KPI)	ผลที่คาดว่าจะได้รับ	ที่มาของ โครงการ	หน่วยงานที่ รับผิดชอบหลัก
				๒๕๖๖	๒๕๖๗	๒๕๖๘	๒๕๖๙	๒๕๗๐				
				(บาท)	(บาท)	(บาท)	(บาท)	(บาท)				
๑	โครงการติดตั้งไฟฟ้าส่องสว่าง พร้อมสายพาดดับสายสามแยกตงหมากเหล็ก บ้านคู หมู่ที่ ๑	เพื่อพัฒนาระบบไฟฟ้าส่องสว่างให้สามารถสร้างความปลอดภัยแก่ประชาชน	ติดตั้งระบบไฟฟ้าส่องสว่าง จำนวน ๒ จุด	-	-	๑๐,๐๐๐	-	-	ร้อยละ ๙๐ % ประชาชนที่อาศัยในบริเวณนั้น และผู้ที่สัญจรผ่านมีความพึงพอใจ	ประชาชนมีความสะดวกและปลอดภัยภายในชีวิตและทรัพย์สิน	ประชาคมหมู่บ้าน หมู่ที่ ๑	กองช่าง อบต.โนนทองร่วมกับ สนง.ไฟฟ้า
๒	โครงการติดตั้งไฟฟ้าส่องสว่าง พร้อมสายพาดดับภายในหมู่บ้าน บ้านคู หมู่ที่ ๑	เพื่อพัฒนาระบบไฟฟ้าส่องสว่างให้สามารถสร้างความปลอดภัยแก่ประชาชน	ติดตั้งระบบไฟฟ้าส่องสว่าง พร้อมสายพาดดับ ๑๒ จุด	๖๐,๐๐๐	-	-	๖๐,๐๐๐	-	ร้อยละ ๙๐ % ประชาชนที่อาศัยในบริเวณนั้น และผู้ที่สัญจรผ่านมีความพึงพอใจ	ประชาชนมีความสะดวกและปลอดภัยภายในชีวิตและทรัพย์สิน	ประชาคมหมู่บ้าน หมู่ที่ ๑	กองช่าง อบต.โนนทองร่วมกับ สนง.ไฟฟ้า

๓	โครงการติดตั้งไฟฟ้าส่องสว่างภายในหมู่บ้าน พร้อมสายพาดดับ บ้านดง หมู่ที่ ๒	เพื่อพัฒนาระบบไฟฟ้าส่องสว่างให้สามารถสร้างความปลอดภัยแก่ประชาชน	ติดตั้งระบบไฟฟ้าส่องสว่าง จำนวน ๔ จุด	๒๐,๐๐๐	-	-	-	๒๐,๐๐๐	ร้อยละ ๙๐ % ประชาชนที่อาศัยในบริเวณนั้น และผู้ที่สัญจรผ่านมีความพึงพอใจ	ประชาชนมีความสะดวกและปลอดภัยในชีวิตและทรัพย์สิน	ประชาคมหมู่บ้าน หมู่ที่ ๒	กองช่าง อบต. โนนทองร่วมกับ สนง.ไฟฟ้า
๔	โครงการติดตั้งไฟฟ้าส่องสว่าง พร้อมสายพาดดับ บ้านโพน หมู่ที่ ๓	เพื่อพัฒนาระบบไฟฟ้าส่องสว่างให้สามารถสร้างความปลอดภัยแก่ประชาชน	ติดตั้งระบบไฟฟ้าส่องสว่าง พร้อมสายพาดดับ ๑๒ จุด	๖๐,๐๐๐	-	-	๖๐,๐๐๐	-	ประชาชนที่อาศัยในบริเวณนั้น และผู้ที่สัญจรผ่านบริเวณนั้น	ประชาชนมีความสะดวกและปลอดภัยภายในชีวิตและทรัพย์สิน	ประชาคมหมู่บ้าน หมู่ที่ ๓	กองช่าง อบต. โนนทองร่วมกับ สนง.ไฟฟ้า
๕	โครงการติดตั้งหม้อมิเตอร์ไฟฟ้าส่องสว่าง บ้านโพน หมู่ที่ ๓	เพื่อพัฒนาระบบไฟฟ้าส่องสว่างให้สามารถสร้างความปลอดภัยแก่ประชาชน	ติดตั้งหม้อมิเตอร์ไฟฟ้าส่องสว่าง จำนวน ๑ จุด	๒๐,๐๐๐	-	-	-	-	ร้อยละ ๙๐ % ประชาชนที่อาศัยในบริเวณนั้น และผู้ที่สัญจรผ่านมีความพึงพอใจ	ประชาชนมีความสะดวกและปลอดภัยภายในชีวิตและทรัพย์สิน	ประชาคมหมู่บ้าน หมู่ที่ ๓	กองช่าง อบต. โนนทองร่วมกับ สนง.ไฟฟ้า
๖	โครงการติดตั้งไฟฟ้าส่องสว่างภายในหมู่บ้าน พร้อมสายพาดดับ สายหน้าวัด - วัดป่า บ้านโนนแดง หมู่ที่ ๔	เพื่อพัฒนาระบบไฟฟ้าส่องสว่างให้สามารถสร้างความปลอดภัยแก่ประชาชน	ติดตั้งระบบไฟฟ้าส่องสว่าง จำนวน ๑๐ จุด	๕๐,๐๐๐	-	-	-	๕๐,๐๐๐	ประชาชนที่อาศัยในบริเวณนั้น และผู้ที่สัญจรผ่านบริเวณนั้น	ประชาชนมีความสะดวกและปลอดภัยภายในชีวิตและทรัพย์สิน	ประชาคมหมู่บ้าน หมู่ที่ ๔	กองช่าง อบต. โนนทองร่วมกับ สนง.ไฟฟ้า
๗	โครงการติดตั้งไฟฟ้าส่องสว่าง (พร้อมสายพาดดับ) ภายในหมู่บ้าน บ้านโนนคู่ หมู่ที่ ๕	เพื่อพัฒนาระบบไฟฟ้าส่องสว่างให้สามารถสร้างความปลอดภัยแก่ประชาชน	ติดตั้งระบบไฟฟ้าส่องสว่าง จำนวน ๘ จุด	-	๕๐,๐๐๐	-	-	๕๐,๐๐๐	ร้อยละ ๙๐% ประชาชนที่อาศัย และผู้ที่สัญจรผ่านบริเวณนั้นได้รับความปลอดภัยมากขึ้น	ประชาชนมีความสะดวกและปลอดภัยภายในชีวิตและทรัพย์สิน	ประชาคมหมู่บ้าน หมู่ที่ ๕	กองช่าง อบต. โนนทองร่วมกับ สนง.ไฟฟ้า

๕	โครงการติดตั้งหม้อมิเตอร์ไฟฟ้าส่องสว่าง จุดนาตาแมน (คอกหมู)บ้านโนนทอง หมู่ที่ ๖	เพื่อพัฒนาระบบไฟฟ้าส่องสว่างให้สามารถสร้างความปลอดภัยแก่ประชาชน	ติดตั้งหม้อมิเตอร์ไฟฟ้าส่องสว่างจำนวน ๑ จุด	-	-	-	๒๐,๐๐๐	-	ร้อยละ ๙๐ % ประชาชนที่อาศัยในบริเวณนั้น และผู้ที่สัญจรผ่านมีความพึงพอใจ	ประชาชนมีความสะดวกและปลอดภัยภายในชีวิตและทรัพย์สิน	ประชาคมหมู่บ้าน หมู่ที่ ๖	กองช่าง อบต. โนนทองร่วมกับ สนง.ไฟฟ้า
๙	โครงการติดตั้งไฟฟ้าส่องสว่างภายในหมู่บ้าน พร้อมสายพาดดับ บ้านโนนทอง หมู่ที่ ๖	เพื่อพัฒนาระบบไฟฟ้าส่องสว่างให้สามารถสร้างความปลอดภัยแก่ประชาชน	ติดตั้งระบบไฟฟ้าส่องสว่างพร้อมสายพาดดับจำนวน ๗ จุด	๓๐,๐๐๐	-	-	-	๓๐,๐๐๐	ร้อยละ ๙๐ % ประชาชนที่สัญจรผ่านบริเวณนั้นได้รับความสะดวก	ประชาชนมีความสะดวกและปลอดภัยภายในชีวิตและทรัพย์สิน	ประชาคมหมู่บ้าน หมู่ที่ ๖	กองช่าง อบต. โนนทองร่วมกับ สนง.ไฟฟ้า
๑๐	โครงการติดตั้งไฟฟ้าส่องสว่างภายในหมู่บ้าน พร้อมสายพาดดับ บ้านดงบัง หมู่ที่ ๔	เพื่อพัฒนาระบบไฟฟ้าส่องสว่างให้สามารถสร้างความปลอดภัยแก่ประชาชน	ติดตั้งระบบไฟฟ้าส่องสว่างพร้อมสายพาดดับจำนวน ๒ จุด	-	-	๑๐,๐๐๐	-	-	ร้อยละ ๙๐ % ประชาชนที่สัญจรผ่านบริเวณนั้นได้รับความสะดวก	ประชาชนมีความสะดวกและปลอดภัยในชีวิตและทรัพย์สิน	ประชาคมหมู่บ้าน หมู่ที่ ๔	กองช่าง อบต. โนนทองร่วมกับ สนง.ไฟฟ้า
๑๑	โครงการติดตั้งไฟฟ้าส่องสว่าง พร้อมสายพาดดับ สายวัดป่า - หนองหม บ้านดงบัง หมู่ที่ ๔	เพื่อพัฒนาระบบไฟฟ้าส่องสว่างให้สามารถสร้างความปลอดภัยแก่ประชาชน	ติดตั้งระบบไฟฟ้าส่องสว่างพร้อมสายพาดดับจำนวน ๕ จุด	๒๕,๐๐๐	-	-	๒๕,๐๐๐	-	ร้อยละ ๙๐ % ประชาชนที่สัญจรผ่านบริเวณนั้นได้รับความสะดวก	ประชาชนมีความสะดวกและปลอดภัยในชีวิตและทรัพย์สิน	ประชาคมหมู่บ้าน หมู่ที่ ๔	กองช่าง อบต. โนนทองร่วมกับ สนง.ไฟฟ้า
๑๒	โครงการติดตั้งไฟฟ้าส่องสว่างภายในหมู่บ้าน พร้อมสายพาดดับ บ้านนาเตย หมู่ที่ ๑๐	เพื่อพัฒนาระบบไฟฟ้าส่องสว่างให้สามารถสร้างความปลอดภัยแก่ประชาชน	ติดตั้งระบบไฟฟ้าส่องสว่างพร้อมสายพาดดับจำนวน ๑๕ จุด	-	๗๕,๐๐๐	-	-	๗๕,๐๐๐	ร้อยละ ๙๐ % ประชาชนที่สัญจรผ่านบริเวณนั้นได้รับความสะดวก	ประชาชนมีความสะดวกและปลอดภัยภายในชีวิตและทรัพย์สิน	ประชาคมหมู่บ้าน หมู่ที่ ๑๐	กองช่าง อบต. โนนทองร่วมกับ สนง.ไฟฟ้า

๑๓	โครงการติดตั้งไฟฟ้าส่องสว่างภายในหมู่บ้าน พร้อมสายพาดดับ บ้านดงบัง หมู่ที่ ๑๓	เพื่อพัฒนาระบบไฟฟ้าส่องสว่างให้สามารถสร้างความปลอดภัยแก่ประชาชน	ติดตั้งระบบไฟฟ้าส่องสว่างพร้อมสายพาดดับ จำนวน ๔ จุด	-	-	๒๐,๐๐๐	-	-	ร้อยละ ๙๐ % ประชาชนที่สัญจรผ่านบริเวณนั้นได้รับความสะดวก	ประชาชนมีความสะดวกและปลอดภัยในชีวิตและทรัพย์สิน	ประชาคมหมู่บ้าน หมู่ที่ ๑๓	กองช่าง อบต. โนนทองร่วมกับ สنج.ไฟฟ้า
๑๔	โครงการติดตั้งไฟฟ้าส่องสว่างภายในหมู่บ้าน พร้อมสายพาดดับ บ้านนาไฮ หมู่ที่ ๑๔	เพื่อพัฒนาระบบไฟฟ้าส่องสว่างให้สามารถสร้างความปลอดภัยแก่ประชาชน	ติดตั้งระบบไฟฟ้าส่องสว่างพร้อมสายพาดดับ จำนวน ๒๐ จุด	๑๐๐,๐๐๐	-	-	-	๑๐๐,๐๐๐	ร้อยละ ๙๐ % ประชาชนที่สัญจรผ่านบริเวณนั้นได้รับความสะดวก	ประชาชนมีความสะดวกและปลอดภัยภายในชีวิตและทรัพย์สิน	ประชาคมหมู่บ้าน หมู่ที่ ๑๔	กองช่าง อบต. โนนทองร่วมกับ สنج.ไฟฟ้า
๑๕	โครงการติดตั้งไฟฟ้าส่องสว่างภายในหมู่บ้าน พร้อมสายพาดดับ บ้านนาเตย หมู่ที่ ๑๕	เพื่อพัฒนาระบบไฟฟ้าส่องสว่างให้สามารถสร้างความปลอดภัยแก่ประชาชน	ติดตั้งระบบไฟฟ้าส่องสว่างพร้อมสายพาดดับ จำนวน ๑๕ จุด	๗๕,๐๐๐	-	-	๗๕,๐๐๐	-	ร้อยละ ๙๐ % ประชาชนที่สัญจรผ่านบริเวณนั้นได้รับความสะดวก	ประชาชนมีความสะดวกและปลอดภัยภายในชีวิตและทรัพย์สิน	ประชาคมหมู่บ้าน หมู่ที่ ๑๕	กองช่าง อบต. โนนทองร่วมกับ สنج.ไฟฟ้า
๑๖	โครงการขยายเขตไฟฟ้าแรงต่ำ สายหน้าบ้านตู้ดวง - หัวนาใบ บ้านคู หมู่ที่ ๑	เพื่อให้ประชาชนมีไฟฟ้าใช้อย่างทั่วถึง	ขยายเขตไฟฟ้าแรงต่ำระยะทางรวม ๓๐๐ เมตร	-	๑๐๐,๐๐๐	-	-	๑๐๐,๐๐๐	ร้อยละ ๙๐ % ประชาชนที่สัญจรผ่านบริเวณนั้นได้รับความสะดวก	ประชาชนมีไฟฟ้าใช้อย่างทั่วถึง	ประชาคมหมู่บ้าน หมู่ที่ ๑	กองช่าง อบต. โนนทองร่วมกับ สنج.ไฟฟ้า
๑๗	โครงการขยายเขตไฟฟ้าแรงต่ำ สายข้างโรงเรียนบ้านคู - ดงหมากเหล็ก บ้านคู หมู่ที่ ๑	เพื่อให้ประชาชนมีไฟฟ้าใช้อย่างทั่วถึง	ขยายเขตไฟฟ้าแรงต่ำระยะทางรวม ๓๐๐ เมตร	๑๐๐,๐๐๐	-	-	-	๑๐๐,๐๐๐	ร้อยละ ๙๐ % ประชาชนที่สัญจรผ่านบริเวณนั้นได้รับความสะดวก	ประชาชนมีไฟฟ้าใช้อย่างทั่วถึง	ประชาคมหมู่บ้าน หมู่ที่ ๑	กองช่าง อบต. โนนทองร่วมกับ สنج.ไฟฟ้า

๑๘	โครงการขยายเขตไฟฟ้าแรงต่ำ สายข้างวัดป่าอรุณสุภามิตร - โรงเดาบ้านคู หมู่ที่ ๑	เพื่อให้ประชาชนมีไฟฟ้าใช้อย่างทั่วถึง	ขยายเขตไฟฟ้าแรงต่ำระยะทางรวม ๑,๐๐๐ เมตร	-	๔๐๐,๐๐๐	-	-	๔๐๐,๐๐๐	ร้อยละ ๙๐ % ประชาชนที่สัญจรผ่านบริเวณนั้นได้รับความสะดวก	ประชาชนมีไฟฟ้าใช้อย่างทั่วถึง	ประชาคมหมู่บ้าน หมู่ที่ ๑	กองช่าง อบต. โนนทองร่วมกับ สنج.ไฟฟ้า
๑๙	โครงการขยายเขตไฟฟ้าแรงต่ำ สายบ้านดง - ชัยเจริญ บ้านดง หมู่ที่ ๒	เพื่อให้ประชาชนมีไฟฟ้าใช้อย่างทั่วถึง	ขยายเขตไฟฟ้าแรงต่ำระยะทางรวม ๑,๐๐๐ เมตร	๔๐๐,๐๐๐	-	-	๔๐๐,๐๐๐	-	ร้อยละ ๙๐ % ประชาชนที่สัญจรผ่านบริเวณนั้นได้รับความสะดวก	ประชาชนมีไฟฟ้าใช้อย่างทั่วถึง	ประชาคมหมู่บ้าน หมู่ที่ ๒	กองช่าง อบต. โนนทองร่วมกับ สنج.ไฟฟ้า
๒๐	โครงการติดตั้งหม้อแปลงไฟฟ้า และพัฒนาเป็นระบบ ๓ เฟส บ้านดง หมู่ที่ ๒	เพื่อพัฒนาระบบไฟฟ้าให้มีประสิทธิภาพและเพียงพอต่อการใช้งาน	ติดตั้งหม้อแปลง ๑ แห่ง และพัฒนาระบบตามแบบที่กำหนด	-	๓๐๐,๐๐๐	-	-	-	ร้อยละ ๙๐ % ประชาชนที่สัญจรผ่านบริเวณนั้นได้รับความสะดวก	ประชาชนมีไฟฟ้าใช้อย่างเพียงพอ กับความต้องการ	ประชาคมหมู่บ้าน หมู่ที่ ๒	กองช่าง อบต. โนนทองร่วมกับ สنج.ไฟฟ้า
๒๑	โครงการขยายเขตไฟฟ้าแรงต่ำ สายบ้านดง - ชัยเจริญ บ้านดง หมู่ที่ ๒	เพื่อให้ประชาชนมีไฟฟ้าใช้อย่างทั่วถึง	ขยายเขตไฟฟ้าแรงต่ำระยะทางรวม ๔,๐๐๐ เมตร	๔๐๐,๐๐๐	-	-	-	๔๐๐,๐๐๐	ร้อยละ ๙๐ % ประชาชนที่สัญจรผ่านบริเวณนั้นได้รับความสะดวก	ประชาชนมีไฟฟ้าใช้อย่างทั่วถึง	ประชาคมหมู่บ้าน หมู่ที่ ๒	กองช่าง อบต. โนนทองร่วมกับ สنج.ไฟฟ้า
๒๒	โครงการขยายเขตไฟฟ้าแรงต่ำ สายศาลเจ้าปู่ - บ้านนางประหยัด บ้านดง หมู่ที่ ๒	เพื่อให้ประชาชนมีไฟฟ้าใช้อย่างทั่วถึง	ขยายเขตไฟฟ้าแรงต่ำระยะทางรวม ๕๐๐ เมตร	๑๐๐,๐๐๐	-	-	๑๐๐,๐๐๐	-	ร้อยละ ๙๐ % ประชาชนที่สัญจรผ่านบริเวณนั้นได้รับความสะดวก	ประชาชนมีไฟฟ้าใช้อย่างทั่วถึง	ประชาคมหมู่บ้าน หมู่ที่ ๒	กองช่าง อบต. โนนทองร่วมกับ สنج.ไฟฟ้า
๒๓	โครงการขยายเขตไฟฟ้าแรงต่ำ เพื่อการเกษตร สายบ้านโพน - โนนแดง บ้านโพน หมู่ที่ ๓	เพื่อให้ประชาชนมีไฟฟ้าใช้อย่างทั่วถึง	ขยายเขตไฟฟ้าแรงต่ำระยะทางรวม ๓,๐๐๐ เมตร	๖๐๐,๐๐๐	-	-	๖๐๐,๐๐๐	-	ร้อยละ ๙๐ % ประชาชนที่สัญจรผ่านบริเวณนั้นได้รับความสะดวก	ประชาชนมีไฟฟ้าใช้อย่างทั่วถึง	ประชาคมหมู่บ้าน หมู่ที่ ๓	กองช่าง อบต. โนนทองร่วมกับ สنج.ไฟฟ้า

๒๔	โครงการขยายเขตไฟฟ้าแรงต่ำ สายหน้าบ้านนายบัวเรือน รัตนโชติ บ้านโพน หมู่ที่ ๓	เพื่อให้ประชาชนมีไฟฟ้าใช้อย่างทั่วถึง	ขยายเขตไฟฟ้าแรงต่ำระยะทางรวม ๓๐๐ เมตร	-	๑๐๐,๐๐๐	-	-	๑๐๐,๐๐๐	ร้อยละ ๙๐ % ประชาชนที่สัญจรผ่านบริเวณนั้นได้รับความสะดวก	ประชาชนมีไฟฟ้าใช้อย่างทั่วถึง	ประชาคมหมู่บ้าน หมู่ที่ ๓	กองช่าง อบต. โนนทองร่วมกับ สنج.ไฟฟ้า
๒๕	โครงการขยายเขตไฟฟ้าแรงต่ำ สายหลังปอนไก่ บ้านโพน หมู่ที่ ๓	เพื่อให้ประชาชนมีไฟฟ้าใช้อย่างทั่วถึง	ขยายเขตไฟฟ้าแรงต่ำระยะทางรวม ๓๐๐ เมตร	๑๐๐,๐๐๐	-	-	๑๐๐,๐๐๐	-	ร้อยละ ๙๐ % ประชาชนที่สัญจรผ่านบริเวณนั้นได้รับความสะดวก	ประชาชนมีไฟฟ้าใช้อย่างทั่วถึง	ประชาคมหมู่บ้าน หมู่ที่ ๓	กองช่าง อบต. โนนทองร่วมกับ สنج.ไฟฟ้า
๒๖	โครงการขยายเขตไฟฟ้าแรงต่ำสายโพนบ้านใหม่ บ้านโพน หมู่ที่ ๓	เพื่อให้ประชาชนมีไฟฟ้าใช้อย่างทั่วถึง	ขยายเขตไฟฟ้าแรงต่ำระยะทาง ๒๐๐ เมตร	๕๐,๐๐๐	-	-	๕๐,๐๐๐	-	ร้อยละ ๙๐ % ประชาชนที่สัญจรผ่านบริเวณนั้นได้รับความสะดวก	ประชาชนมีไฟฟ้าใช้อย่างทั่วถึง	ประชาคมหมู่บ้าน หมู่ที่ ๓	กองช่าง อบต. โนนทองร่วมกับ สنج.ไฟฟ้า
๒๗	โครงการขยายเขตไฟฟ้าแรงต่ำ เพื่อการเกษตร สายโพนแดง- ดูลแฝก บ้านโพนแดง หมู่ที่ ๔	เพื่อให้ประชาชนมีไฟฟ้าใช้อย่างทั่วถึง	ขยายเขตไฟฟ้าแรงต่ำระยะทางรวม ๓,๐๐๐ เมตร	๖๐๐,๐๐๐	-	-	-	๖๐๐,๐๐๐	ร้อยละ ๙๐ % ประชาชนที่สัญจรผ่านบริเวณนั้นได้รับความสะดวก	ประชาชนมีไฟฟ้าใช้อย่างทั่วถึง	ประชาคมหมู่บ้าน หมู่ที่ ๔	กองช่าง อบต. โนนทองร่วมกับ สنج.ไฟฟ้า
๒๘	โครงการขยายเขตไฟฟ้าแรงต่ำ สายโพนคู่ - สร้างก่อ บ้านโพนคู่ หมู่ที่ ๕	เพื่อให้ประชาชนมีไฟฟ้าใช้อย่างทั่วถึง	ขยายเขตไฟฟ้าแรงต่ำระยะทางรวม ๑,๕๐๐ เมตร	-	๓๐๐,๐๐๐	-	-	๓๐๐,๐๐๐	ร้อยละ ๙๐% ประชาชนที่สัญจรผ่านบริเวณนั้นได้รับความสะดวก	ประชาชนมีไฟฟ้าใช้อย่างทั่วถึง	ประชาคมหมู่บ้าน หมู่ที่ ๕	กองช่าง อบต. โนนทองร่วมกับ สنج.ไฟฟ้า
๒๙	โครงการขยายเขตไฟฟ้าแรงต่ำ สายโพนคู่ - นาล้อม บ้านโพนคู่ หมู่ที่ ๕	เพื่อให้ประชาชนมีไฟฟ้าใช้อย่างทั่วถึง	ขยายเขตไฟฟ้าแรงต่ำระยะทางรวม ๑,๕๐๐ เมตร	๓๐๐,๐๐๐	-	-	-	๓๐๐,๐๐๐	ร้อยละ ๙๐% ประชาชนที่สัญจรผ่านบริเวณนั้นได้รับความสะดวก	ประชาชนมีไฟฟ้าใช้อย่างทั่วถึง	ประชาคมหมู่บ้าน หมู่ที่ ๕	กองช่าง อบต. โนนทองร่วมกับ สنج.ไฟฟ้า

๓๐	โครงการขยายเขตไฟฟ้าแรงต่ำ สายโนนทอง-ข้าวสาร บ้านโนนทอง หมู่ที่ ๖	เพื่อให้ประชาชนมีไฟฟ้าใช้อย่างทั่วถึง	ขยายเขตไฟฟ้าแรงต่ำระยะทางรวม ๒,๐๐๐ เมตร	-	๔๐๐,๐๐๐	-	-	๔๐๐,๐๐๐	ร้อยละ ๙๐% ประชาชนที่สัญจรผ่านบริเวณนั้นได้รับความสะดวก	ประชาชนมีไฟฟ้าใช้อย่างทั่วถึง	ประชาคมหมู่บ้าน หมู่ที่ ๖	กองช่าง อบต.โนนทองร่วมกับสนง.ไฟฟ้า
๓๑	โครงการขยายเขตไฟฟ้าแรงต่ำ สายโนนทอง-ดอนตาล บ้านโนนทอง หมู่ที่ ๖	เพื่อให้ประชาชนมีไฟฟ้าใช้อย่างทั่วถึง	ขยายเขตไฟฟ้าแรงต่ำระยะทางรวม ๑,๐๐๐ เมตร	-	๒๐๐,๐๐๐	-	-	๒๐๐,๐๐๐	ร้อยละ ๙๐% ประชาชนที่สัญจรผ่านบริเวณนั้นได้รับความสะดวก	ประชาชนมีไฟฟ้าใช้อย่างทั่วถึง	ประชาคมหมู่บ้าน หมู่ที่ ๖	กองช่าง อบต.โนนทองร่วมกับสนง.ไฟฟ้า
๓๒	โครงการขยายเขตไฟฟ้าแรงต่ำ ต่อจากถ้งน้ำประปาบ้านโนนหวาย-นาตาหาญ บ้านโนนทอง หมู่ที่ ๖	เพื่อให้ประชาชนมีไฟฟ้าใช้อย่างทั่วถึง	ขยายเขตไฟฟ้าแรงต่ำระยะทางรวม ๕๐๐ เมตร	-	๔๐๐,๐๐๐	-	-	๔๐๐,๐๐๐	ร้อยละ ๙๐% ประชาชนที่สัญจรผ่านบริเวณนั้นได้รับความสะดวก	ประชาชนมีไฟฟ้าใช้อย่างทั่วถึง	ประชาคมหมู่บ้าน หมู่ที่ ๖	กองช่าง อบต.โนนทองร่วมกับสนง.ไฟฟ้า
๓๓	โครงการขยายเขตไฟฟ้าแรงต่ำ สายโนนทอง - บ้านดอนตาล บ้านโนนทอง หมู่ที่ ๖	เพื่อให้ประชาชนมีไฟฟ้าใช้อย่างทั่วถึง	ขยายเขตไฟฟ้าแรงต่ำระยะทางรวม ๕๐๐ เมตร	๒๐๐,๐๐๐	-	-	-	๒๐๐,๐๐๐	ร้อยละ ๙๐ % ประชาชนที่สัญจรผ่านบริเวณนั้นได้รับความสะดวก	ประชาชนมีไฟฟ้าใช้อย่างทั่วถึง	ประชาคมหมู่บ้าน หมู่ที่ ๖	กองช่าง อบต.โนนทองร่วมกับสนง.ไฟฟ้า
๓๔	โครงการขยายเขตไฟฟ้าแรงต่ำ เพื่อการเกษตร สายตาดีตัน - สร้างก่อ บ้านดอนตาล หมู่ที่ ๗	เพื่อให้ประชาชนมีไฟฟ้าใช้อย่างทั่วถึง	ขยายเขตไฟฟ้าแรงต่ำระยะทางรวม ๔,๐๐๐ เมตร	๔๐๐,๐๐๐	-	-	๔๐๐,๐๐๐	-	ร้อยละ ๙๐% ประชาชนที่สัญจรผ่านบริเวณนั้นได้รับความสะดวก	ประชาชนมีไฟฟ้าใช้อย่างทั่วถึง	ประชาคมหมู่บ้าน หมู่ที่ ๗	กองช่าง อบต.โนนทองร่วมกับสนง.ไฟฟ้า

๓๕	โครงการติดตั้งหม้อแปลงไฟฟ้าพร้อมพัฒนาเป็นระบบ ๓ เฟส หน้าโรงเรียนดอนตาลดงบังวิทยา บ้านดอนตาล หมู่ที่ ๓	เพื่อพัฒนาระบบไฟฟ้าให้มีประสิทธิภาพและเพียงพอต่อการใช้งาน	ติดตั้งหม้อแปลง ๑ แห่ง และพัฒนาระบบตามแบบที่กำหนด	-	-	๑๐๐,๐๐๐	-	-	ร้อยละ ๙๐% ประชาชนที่สัญจรผ่านบริเวณนั้นได้รับความสะดวก	ประชาชนมีไฟฟ้าใช้อย่างเพียงพอ กับความต้องการ	ประชาคมหมู่บ้าน หมู่ที่ ๓	กองช่าง อบต. โนนทองร่วมกับ สนง.ไฟฟ้า
๓๖	โครงการติดตั้งหม้อแปลงไฟฟ้าพร้อมพัฒนาเป็นระบบ ๓ เฟส บ้านดงบัง หมู่ที่ ๔	เพื่อพัฒนาระบบไฟฟ้าให้มีประสิทธิภาพและเพียงพอต่อการใช้งาน	ติดตั้งหม้อแปลง ๑ แห่ง และพัฒนาระบบตามแบบที่กำหนด	-	-	-	๔๐๐,๐๐๐	-	ร้อยละ ๙๐% ประชาชนที่สัญจรผ่านบริเวณนั้นได้รับความสะดวก	ประชาชนมีไฟฟ้าใช้อย่างเพียงพอ กับความต้องการ	ประชาคมหมู่บ้าน หมู่ที่ ๔	กองช่าง อบต. โนนทองร่วมกับ สนง.ไฟฟ้า
๓๗	โครงการขยายเขตไฟฟ้าแรงต่ำ เพื่อการเกษตร สายวัดป่า - ซ่างโรงเรียนดอนตาลดงบังวิทยา บ้านดงบัง หมู่ที่ ๔	เพื่อให้ประชาชนมีไฟฟ้าใช้อย่างทั่วถึง	ขยายเขตไฟฟ้าแรงต่ำระยะทางรวม ๑,๐๐๐ เมตร	๔๐๐,๐๐๐	-	-	๔๐๐,๐๐๐	-	ร้อยละ ๙๐ % ประชาชนที่สัญจรผ่านบริเวณนั้นได้รับความสะดวก	ประชาชนมีไฟฟ้าใช้อย่างทั่วถึง	ประชาคมหมู่บ้าน หมู่ที่ ๔	กองช่าง อบต. โนนทองร่วมกับ สนง.ไฟฟ้า
๓๘	โครงการขยายเขตไฟฟ้าแรงต่ำ เพื่อการเกษตร สายบ้านแม่อิว - สีแยกหนองหม บ้านดงบัง หมู่ที่ ๔	เพื่อให้ประชาชนมีไฟฟ้าใช้อย่างทั่วถึง	ขยายเขตไฟฟ้าแรงต่ำระยะทางรวม ๑,๐๐๐ เมตร	-	๔๐๐,๐๐๐	-	-	๔๐๐,๐๐๐	ร้อยละ ๙๐ % ประชาชนที่สัญจรผ่านบริเวณนั้นได้รับความสะดวก	ประชาชนมีไฟฟ้าใช้อย่างทั่วถึง	ประชาคมหมู่บ้าน หมู่ที่ ๔	กองช่าง อบต. โนนทองร่วมกับ สนง.ไฟฟ้า
๓๙	โครงการขยายเขตไฟฟ้าแรงต่ำ เพื่อการเกษตร สายบ้านตุ๋น - นาโฮ - นาเตย บ้านดงบัง หมู่ที่ ๔	เพื่อให้ประชาชนมีไฟฟ้าใช้อย่างทั่วถึง	ขยายเขตไฟฟ้าแรงต่ำระยะทางรวม ๕,๐๐๐ เมตร	๒,๐๐๐,๐๐๐	-	-	-	๒,๐๐๐,๐๐๐	ร้อยละ ๙๐ % ประชาชนที่สัญจรผ่านบริเวณนั้นได้รับความสะดวก	ประชาชนมีไฟฟ้าใช้อย่างทั่วถึง	ประชาคมหมู่บ้าน หมู่ที่ ๔	กองช่าง อบต. โนนทองร่วมกับ สนง.ไฟฟ้า

๔๐	โครงการขยายเขตไฟฟ้า แรงต่ำสายวัดดงบัง – สามแยกบ้านตุ้มเตียน บ้านดงบัง หมู่ที่ ๘	เพื่อให้ประชาชนมี ไฟฟ้าใช้อย่างทั่วถึง	ขยายเขตไฟฟ้า แรงต่ำระยะทาง ๕๐๐ เมตร	-	๒๐๐,๐๐๐	-	-	๒๐๐,๐๐๐	ร้อยละ ๙๐ % ประชาชนที่สัญจรผ่าน บริเวณนั้นได้รับความ สะดวก	ประชาชนมีไฟฟ้า ใช้อย่างทั่วถึง	ประชาคม หมู่บ้าน หมู่ที่ ๘	กองช่าง อบต. โนนทองร่วมกับ สนง.ไฟฟ้า
๔๑	โครงการขยายเขตไฟฟ้า แรงต่ำสายวัดป่า - นา พอด้า ดงบัง หมู่ที่ ๘	เพื่อให้ประชาชนมี ไฟฟ้าใช้อย่างทั่วถึง	ขยายเขตไฟฟ้า แรงต่ำระยะทาง ๕๐๐ เมตร	๒๐๐,๐๐๐	-	-	๒๐๐,๐๐๐	-	ร้อยละ ๙๐ % ประชาชนที่สัญจรผ่าน บริเวณนั้นได้รับความ สะดวก	ประชาชนมีไฟฟ้า ใช้อย่างทั่วถึง	ประชาคม หมู่บ้าน หมู่ที่ ๘	กองช่าง อบต. โนนทองร่วมกับ สนง.ไฟฟ้า
๔๒	โครงการขยายเขตไฟฟ้า แรงต่ำจากบ้านตุ้มเตียน – โรงสีชุมชน บ้านนาไฮ หมู่ ที่ ๙	เพื่อให้ประชาชนมี ไฟฟ้าใช้อย่างทั่วถึง	ขยายเขตไฟฟ้า แรงต่ำระยะทาง ๕๐๐ เมตร	๒๐๐,๐๐๐	-	-	๒๐๐,๐๐๐	-	ร้อยละ ๙๐ % ประชาชนที่สัญจรผ่าน บริเวณนั้นได้รับความ สะดวก	ประชาชนมีไฟฟ้า ใช้อย่างทั่วถึง	ประชาคม หมู่บ้าน หมู่ที่ ๙	กองช่าง อบต. โนนทองร่วมกับ สนง.ไฟฟ้า
๔๓	โครงการขยายเขตไฟฟ้า แรงต่ำสายจากที่ปักธงชัย – บ้านสร้างก่อ บ้านนาเดย หมู่ที่ ๑๐	เพื่อให้ประชาชนมี ไฟฟ้าใช้อย่างทั่วถึง	ขยายเขตไฟฟ้า แรงต่ำระยะทาง ๒,๐๐๐ เมตร	๘๐๐,๐๐๐	-	-	-	๘๐๐,๐๐๐	ร้อยละ ๙๐ % ประชาชนที่สัญจรผ่าน บริเวณนั้นได้รับความ สะดวก	ประชาชนมีไฟฟ้า ใช้อย่างทั่วถึง	ประชาคม หมู่บ้าน หมู่ที่ ๑๐	กองช่าง อบต. โนนทองร่วมกับ สนง.ไฟฟ้า
๔๔	โครงการขยายเขตไฟฟ้า แรงต่ำเพื่อการเกษตรสาย นาเดย – สร้างก่อ บ้านนา เดย หมู่ที่ ๑๐	เพื่อให้ประชาชนมี ไฟฟ้าใช้อย่างทั่วถึง	ขยายเขตไฟฟ้า แรงต่ำระยะทาง รวม ๒,๐๐๐ เมตร	๔๐๐,๐๐๐	-	-	๔๐๐,๐๐๐	-	ร้อยละ ๙๐ % ประชาชนที่สัญจรผ่าน บริเวณนั้นได้รับความ สะดวก	ประชาชนมีไฟฟ้า ใช้อย่างเพียงพอ กับความต้องการ	ประชาคม หมู่บ้าน หมู่ที่ ๑๐	กองช่าง อบต. โนนทองร่วมกับ สนง.ไฟฟ้า

๔๕	โครงการขยายเขตไฟฟ้าแรงต่ำสายข้างโรงเรียนบ้านโนนทองโนนหวาย - ป่าช้า บ้านโนนหวาย หมู่ที่ ๑๑	เพื่อให้ประชาชนมีไฟฟ้าใช้อย่างทั่วถึง	ขยายเขตไฟฟ้าแรงต่ำระยะทาง ๕๐๐ เมตร	-	๒๐๐,๐๐๐	-	-	๒๐๐,๐๐๐	ร้อยละ ๙๐ % ประชาชนที่สัญจรผ่านบริเวณนั้นได้รับความสะดวก	ประชาชนมีไฟฟ้าใช้อย่างทั่วถึง	ประชาคมหมู่บ้าน หมู่ที่ ๑๑	กองช่าง อบต.โนนทองร่วมกับ สนง.ไฟฟ้า
๔๖	โครงการขยายเขตไฟฟ้าแรงต่ำ (พร้อมสายพาดดับ) สายป่าช้าบ้านดอนตาล บ้านดอนตาล หมู่ที่ ๑๒	เพื่อให้ประชาชนมีไฟฟ้าใช้อย่างทั่วถึง	ขยายเขตไฟฟ้าแรงต่ำระยะทางรวม ๓๐๐ เมตร	๑๐๐,๐๐๐	-	-	-	-	ร้อยละ ๙๐ % ประชาชนที่สัญจรผ่านบริเวณนั้นได้รับความสะดวก	ประชาชนมีไฟฟ้าใช้อย่างทั่วถึง	ประชาคมหมู่บ้าน หมู่ที่ ๑๒	กองช่าง อบต.โนนทองร่วมกับ สนง.ไฟฟ้า
๔๗	โครงการติดตั้งหม้อแปลงไฟฟ้าพร้อมพัฒนาเป็นระบบ ๓ เฟส นาไฮ - บ่อเกลือ บ้านดอนตาล หมู่ที่ ๑๒	เพื่อพัฒนาระบบไฟฟ้าให้มีประสิทธิภาพและเพียงพอต่อการใช้งาน	ติดตั้งหม้อแปลง ๑ แห่ง และพัฒนาระบบตามแบบที่กำหนด	-	๑๐๐,๐๐๐	-	-	-	ร้อยละ ๙๐ % ประชาชนที่สัญจรผ่านบริเวณนั้นได้รับความสะดวก	ประชาชนมีไฟฟ้าใช้อย่างเพียงพอ กับความต้องการ	ประชาคมหมู่บ้าน หมู่ที่ ๑๒	กองช่าง อบต.โนนทองร่วมกับ สนง.ไฟฟ้า
๔๘	โครงการติดตั้งหม้อแปลงไฟฟ้า และพัฒนาเป็นระบบ ๓ เฟส บ้านดงบัง หมู่ที่ ๑๓	เพื่อพัฒนาระบบไฟฟ้าให้มีประสิทธิภาพและเพียงพอต่อการใช้งาน	ติดตั้งหม้อแปลง ๑ แห่ง และพัฒนาระบบตามแบบที่กำหนด	-	-	-	-	๓๐๐,๐๐๐	ร้อยละ ๙๐ % ประชาชนที่สัญจรผ่านบริเวณนั้นได้รับความสะดวก	ประชาชนมีไฟฟ้าใช้อย่างเพียงพอ กับความต้องการ	ประชาคมหมู่บ้าน หมู่ที่ ๑๓	กองช่าง อบต.โนนทองร่วมกับ สนง.ไฟฟ้า
๔๙	โครงการขยายเขตไฟฟ้าแรงต่ำสายบ้านตูบุญ - สามแยกตู้ศูร บ้านดงบัง หมู่ที่ ๑๓	เพื่อให้ประชาชนมีไฟฟ้าใช้อย่างทั่วถึง	ขยายเขตไฟฟ้าแรงต่ำระยะทาง ๓๐๐ เมตร	-	๖๐๐,๐๐๐	-	-	๖๐๐,๐๐๐	ร้อยละ ๙๐ % ประชาชนที่สัญจรผ่านบริเวณนั้นได้รับความสะดวก	ประชาชนมีไฟฟ้าใช้อย่างทั่วถึง	ประชาคมหมู่บ้าน หมู่ที่ ๑๓	กองช่าง อบต.โนนทองร่วมกับ สนง.ไฟฟ้า

๕๐	โครงการขยายเขตไฟฟ้า แรงต่ำจากนาพ้อแซม - บ้านนายติ ดงบัง หมู่ที่ ๑๓	เพื่อให้ประชาชนมี ไฟฟ้าใช้อย่างทั่วถึง	ขยายเขตไฟฟ้า แรงต่ำระยะทาง ๑,๐๐๐ เมตร	-	๔๐๐,๐๐๐	-	-	๔๐๐,๐๐๐	ร้อยละ ๙๐ % ประชาชนที่สัญจรผ่าน บริเวณนั้นได้รับความ สะดวก	ประชาชนมีไฟฟ้า ใช้อย่างทั่วถึง	ประชาคม หมู่บ้าน หมู่ที่ ๑๓	กองช่าง อบต. โนนทองร่วมกับ สนง.ไฟฟ้า
๕๑	โครงการขยายเขตไฟฟ้า แรงต่ำรอบสระหลวง บ้าน ดงบัง หมู่ที่ ๑๓	เพื่อให้ประชาชนมี ไฟฟ้าใช้อย่างทั่วถึง	ขยายเขตไฟฟ้า แรงต่ำระยะทาง ๕๐๐ เมตร	๒๐๐,๐๐๐	-	-	๒๐๐,๐๐๐	-	ร้อยละ ๙๐ % ประชาชนที่สัญจรผ่าน บริเวณนั้นได้รับความ สะดวก	ประชาชนมีไฟฟ้า ใช้อย่างทั่วถึง	ประชาคม หมู่บ้าน หมู่ที่ ๑๓	กองช่าง อบต. โนนทองร่วมกับ สนง.ไฟฟ้า
๕๒	โครงการขยายเขตไฟฟ้า แรงต่ำสาขานาไฮ - แหลม ทอง บ้านนาไฮ หมู่ที่ ๑๔	เพื่อให้ประชาชนมี ไฟฟ้าใช้อย่างทั่วถึง	ขยายเขตไฟฟ้า แรงต่ำ ระยะทาง รวม ๒,๐๐๐ เมตร	๘๐๐,๐๐๐	-	-	๘๐๐,๐๐๐	-	ประชาชนได้รับความ สะดวกสบายมีไฟฟ้า ใช้อย่างทั่วถึง	ประชาชนมีไฟฟ้า ใช้อย่างทั่วถึง	ประชาคม หมู่บ้าน หมู่ที่ ๑๔	กองช่าง อบต. โนนทองร่วมกับ สนง.ไฟฟ้า
๕๓	โครงการขยายเขตไฟฟ้า แรงต่ำสาขานาไฮ - นาเตย บ้านนาไฮ หมู่ที่ ๑๔	เพื่อให้ประชาชนมี ไฟฟ้าใช้อย่างทั่วถึง	ขยายเขตไฟฟ้า แรงต่ำ ระยะทาง รวม ๒,๐๐๐ เมตร	๘๐๐,๐๐๐	-	-	๘๐๐,๐๐๐	-	ประชาชนได้รับความ สะดวกสบายมีไฟฟ้า ใช้อย่างทั่วถึง	ประชาชนมีไฟฟ้า ใช้อย่างทั่วถึง	ประชาคม หมู่บ้าน หมู่ที่ ๑๔	กองช่าง อบต. โนนทองร่วมกับ สนง.ไฟฟ้า
๕๔	โครงการขยายเขตไฟฟ้า แรงต่ำจากบ้านพ้อแบงค์ - นาตุ้ตึก บ้านนาไฮ หมู่ที่ ๑๔	เพื่อให้ประชาชนมี ไฟฟ้าใช้อย่างทั่วถึง	ขยายเขตไฟฟ้า แรงต่ำระยะทาง ๑,๐๐๐ เมตร	-	๔๐๐,๐๐๐	-	-	๔๐๐,๐๐๐	ร้อยละ ๙๐ % ประชาชนที่สัญจรผ่าน บริเวณนั้นได้รับความ สะดวก	ประชาชนมีไฟฟ้า ใช้อย่างทั่วถึง	ประชาคม หมู่บ้าน หมู่ที่ ๑๔	กองช่าง อบต. โนนทองร่วมกับ สนง.ไฟฟ้า
๕๕	โครงการขยายเขตไฟฟ้า แรงต่ำสาขานาซ้า - นาตุ้มีม บ้านนาเตย หมู่ที่ ๑๕	เพื่อให้ประชาชนมี ไฟฟ้าใช้อย่างทั่วถึง	ขยายเขตไฟฟ้า แรงต่ำ ระยะทาง รวม ๑,๐๐๐ เมตร	๔๐๐,๐๐๐	-	-	-	๔๐๐,๐๐๐	ประชาชนได้รับความ สะดวกสบายมีไฟฟ้า ใช้อย่างทั่วถึง	ประชาชนมีไฟฟ้า ใช้อย่างทั่วถึง	ประชาคม หมู่บ้าน หมู่ที่ ๑๕	กองช่าง อบต. โนนทองร่วมกับ สนง.ไฟฟ้า

๕๖	โครงการขยายเขตไฟฟ้าแรงต่ำสายแยกนาเดยแหลมทอง - นาตุ้ง บ้านนาเดย หมู่ที่ ๑๕	เพื่อให้ประชาชนมีไฟฟ้าใช้อย่างทั่วถึง	ขยายเขตไฟฟ้าแรงต่ำ ระยะทางรวม ๑,๐๐๐ เมตร	-	-	๔๐๐,๐๐๐	-	๔๐๐,๐๐๐	ประชาชนได้รับความสะดวกสบายมีไฟฟ้าใช้อย่างทั่วถึง	ประชาชนมีไฟฟ้าใช้อย่างทั่วถึง	ประชาคมหมู่บ้าน หมู่ที่ ๑๕	กองช่าง อบต. โนนทองร่วมกับ สنج.ไฟฟ้า
๕๗	โครงการขยายเขตไฟฟ้าแรงต่ำสายแยกถนนสายหลัก - นาตุ้งเคียน บ้านนาเดย หมู่ที่ ๑๕	เพื่อให้ประชาชนมีไฟฟ้าใช้อย่างทั่วถึง	ขยายเขตไฟฟ้าแรงต่ำ ระยะทางรวม ๑,๐๐๐ เมตร	-	๔๐๐,๐๐๐	-	-	๔๐๐,๐๐๐	ประชาชนได้รับความสะดวกสบายมีไฟฟ้าใช้อย่างทั่วถึง	ประชาชนมีไฟฟ้าใช้อย่างทั่วถึง	ประชาคมหมู่บ้าน หมู่ที่ ๑๕	กองช่าง อบต. โนนทองร่วมกับ สنج.ไฟฟ้า
๕๘	โครงการขยายเขตไฟฟ้าแรงต่ำสายแยกถนนสายนาเดย - โนนธาตุ บ้านนาเดย หมู่ที่ ๑๕	เพื่อให้ประชาชนมีไฟฟ้าใช้อย่างทั่วถึง	ขยายเขตไฟฟ้าแรงต่ำ ระยะทางรวม ๑,๐๐๐ เมตร	๔๐๐,๐๐๐	-	-	-	๔๐๐,๐๐๐	ประชาชนได้รับความสะดวกสบายมีไฟฟ้าใช้อย่างทั่วถึง	ประชาชนมีไฟฟ้าใช้อย่างทั่วถึง	ประชาคมหมู่บ้าน หมู่ที่ ๑๕	กองช่าง อบต. โนนทองร่วมกับ สنج.ไฟฟ้า
๕๙	โครงการขยายเขตไฟฟ้าแรงสูง พร้อมหม้อแปลงไฟฟ้า สายบ้านดง - ชัยเจริญ บ้านดง หมู่ที่ ๒	เพื่อให้ประชาชนมีไฟฟ้าใช้อย่างทั่วถึง	ขยายเขตไฟฟ้าแรงสูง ระยะทางรวม ๕,๐๐๐ เมตร	-	๕๐๐,๐๐๐	-	-	๕๐๐,๐๐๐	ร้อยละ ๙๐% ประชาชนที่สัญจรผ่านบริเวณนั้นได้รับความสะดวก	ประชาชนมีไฟฟ้าใช้อย่างทั่วถึง	ประชาคมหมู่บ้าน หมู่ที่ ๒	กองช่าง อบต. โนนทองร่วมกับ สنج.ไฟฟ้า
๖๐	โครงการขยายเขตไฟฟ้าแรงสูง พร้อมหม้อแปลงไฟฟ้า สายบ้านโพนแดง บ้านโพน หมู่ที่ ๓	เพื่อให้ประชาชนมีไฟฟ้าใช้อย่างทั่วถึง	ขยายเขตไฟฟ้าแรงสูง ระยะทางรวม ๔,๐๐๐ เมตร	๔๐๐,๐๐๐	-	-	-	๔๐๐,๐๐๐	ร้อยละ ๙๐% ประชาชนที่สัญจรผ่านบริเวณนั้นได้รับความสะดวก	ประชาชนมีไฟฟ้าใช้อย่างทั่วถึง	ประชาคมหมู่บ้าน หมู่ที่ ๓	กองช่าง อบต. โนนทองร่วมกับ สنج.ไฟฟ้า

๖๑	โครงการขยายเขต ไฟฟ้าแรงสูง พร้อมหม้อ แปลง สายโนนตู - นาล้อม บ้านโนนตู หมู่ที่ ๕	เพื่อให้ประชาชนมี ไฟฟ้าใช้อย่างทั่วถึง	ขยายเขต ไฟฟ้าแรงสูง พร้อมหม้อแปลง ระยะทาง ๕,๐๐๐ เมตร	-	๑,๐๐๐,๐๐๐	-	-	๑,๐๐๐,๐๐๐	ร้อยละ ๙๐ % ประชาชนที่สัญจรผ่าน บริเวณนั้นได้รับความ สะดวก	ประชาชนมีไฟฟ้า ใช้อย่างทั่วถึง	ประชาคม หมู่บ้าน หมู่ที่ ๕	กองช่าง อบต. โนนทองร่วมกับ สนง.ไฟฟ้า
๖๒	โครงการขยายเขต ไฟฟ้าแรงสูง พร้อมหม้อ แปลงไฟฟ้า สายจากสาม แยกหนองจุลีสบ - สร้างก่อ บ้านดอนศาล หมู่ที่ ๗	เพื่อให้ประชาชนมี ไฟฟ้าใช้อย่างทั่วถึง	ขยายเขต ไฟฟ้าแรงสูง พร้อมหม้อแปลง ระยะทางรวม ๕,๐๐๐ เมตร	๔๐๐,๐๐๐	-	-	-	๔๐๐,๐๐๐	ร้อยละ ๙๐% ประชาชนที่สัญจร ผ่านบริเวณนั้นได้รับ ความสะดวก	ประชาชนมี ไฟฟ้าใช้อย่าง ทั่วถึง	ประชาคม หมู่บ้าน หมู่ที่ ๗	กองช่าง อบต. โนนทองร่วมกับ สนง.ไฟฟ้า
๖๓	โครงการขยายเขต ไฟฟ้าแรงสูง พร้อมหม้อ แปลง สายนาพ้ออุ้ย - นาไฮ้ บ้านดงบัง หมู่ที่ ๘	เพื่อให้ประชาชนมี ไฟฟ้าใช้อย่างทั่วถึง	ขยายเขต ไฟฟ้าแรงสูง พร้อมหม้อแปลง ระยะทาง ๕,๐๐๐ เมตร	-	๕๐๐,๐๐๐	-	-	๕๐๐,๐๐๐	ร้อยละ ๙๐ % ประชาชนที่สัญจรผ่าน บริเวณนั้นได้รับความ สะดวก	ประชาชนมีไฟฟ้า ใช้อย่างทั่วถึง	ประชาคม หมู่บ้าน หมู่ที่ ๘	กองช่าง อบต. โนนทองร่วมกับ สนง.ไฟฟ้า
๖๔	โครงการขยายเขต ไฟฟ้าแรงสูง พร้อมหม้อ แปลงไฟฟ้า สายนาเตย - สร้างก่อ บ้านนาเตย หมู่ ที่ ๑๐	เพื่อให้ประชาชนมี ไฟฟ้าใช้อย่างทั่วถึง	ขยายเขต ไฟฟ้าแรงสูง พร้อมหม้อแปลง ระยะทาง ๕,๐๐๐ เมตร	-	๕๐๐,๐๐๐	-	-	๕๐๐,๐๐๐	ร้อยละ ๙๐% ประชาชนที่สัญจร ผ่านบริเวณนั้นได้รับ ความสะดวก	ประชาชนมี ไฟฟ้าใช้อย่าง ทั่วถึง	ประชาคม หมู่บ้าน หมู่ที่ ๑๐	กองช่าง อบต. โนนทองร่วมกับ สนง.ไฟฟ้า
๖๕	โครงการขยายเขต ไฟฟ้าแรงสูง พร้อมหม้อ แปลง สายนาพ้อฮีด - ท่าข้าม บ้านดงบัง หมู่ที่ ๑๓	เพื่อให้ประชาชนมี ไฟฟ้าใช้อย่างทั่วถึง	ขยายเขต ไฟฟ้าแรงสูง พร้อมหม้อแปลง ระยะทาง ๒,๐๐๐ เมตร	๘๐๐,๐๐๐	-	-	๘๐๐,๐๐๐	-	ร้อยละ ๙๐ % ประชาชนที่สัญจรผ่าน บริเวณนั้นได้รับความ สะดวก	ประชาชนมีไฟฟ้า ใช้อย่างทั่วถึง	ประชาคม หมู่บ้าน หมู่ที่ ๑๓	กองช่าง อบต. โนนทองร่วมกับ สนง.ไฟฟ้า
รวม	๖๕ โครงการ	-	-	๑๒,๗๙๐,๐๐๐	๗,๕๒๕,๐๐๐	๕๕๐,๐๐๐	๖,๔๙๐,๐๐๐	๑๔,๔๒๕,๐๐๐	-	-	-	178

รายละเอียดโครงการพัฒนา
ที่นำมาจากแผนพัฒนาหมู่บ้านและแผนพัฒนาชุมชน
แผนพัฒนาท้องถิ่น (พ.ศ. ๒๕๖๖ - ๒๕๗๐)

องค์การบริหารส่วนตำบลโนนทอง อำเภอบ้านฝ่อ จังหวัดอุดรธานี

ก. ยุทธศาสตร์จังหวัดที่ ๕. การจัดการทรัพยากรธรรมชาติและสิ่งแวดล้อมเพื่อการใช้ประโยชน์อย่างยั่งยืน

ข. ยุทธศาสตร์การพัฒนาของ อปท. ในเขตจังหวัดที่ ๕. การจัดการทรัพยากรธรรมชาติและสิ่งแวดล้อมเพื่อการใช้ประโยชน์อย่างยั่งยืน

๔. ยุทธศาสตร์การเศรษฐกิจ

๔.๑ แผนงานการเกษตร

ที่	โครงการ	วัตถุประสงค์	เป้าหมาย (ผลผลิตของ โครงการ)	งบประมาณ					ตัวชี้วัด (KPI)	ผลที่คาดว่าจะได้รับ	ที่มาของ โครงการ	หน่วยงาน ที่ รับผิดชอบ หลัก
				๒๕๖๖	๒๕๖๗	๒๕๖๘	๒๕๖๙	๒๕๗๐				
				(บาท)	(บาท)	(บาท)	(บาท)	(บาท)				
๑	โครงการขุดลอก ลำห้วยกลางทุ่ง บ้านคู หมู่ที่ ๑	เพื่อพัฒนาแหล่งกักเก็บน้ำ เพื่อการเกษตรซึ่งทำให้ ประชาชนมีน้ำเพื่อ การเกษตรอย่างเพียงพอ	ขุดลอก ตามแบบ พื้นที่ระยะทาง ๕,๐๐๐ เมตร	-	-	๕๐๐,๐๐๐	-	-	ร้อยละ ๙๐ % พื้นที่ได้รับการ ขุดลอกประชาชน มีน้ำใช้อย่าง พอเพียง	ประชาชนมี น้ำเพื่อ การเกษตร อย่างเพียงพอ	ประชาคม หมู่บ้าน หมู่ที่ ๑	กองช่าง อบต.โนนทอง
๒	โครงการขุดลอก กุดเคสีอใหม่ บ้านคู หมู่ที่ ๑	เพื่อพัฒนาแหล่งกักเก็บน้ำ เพื่อการเกษตรซึ่งทำให้ ประชาชนมีน้ำเพื่อ การเกษตรอย่างเพียงพอ	ขุดลอกลำห้วย ตามแบบ	๕๐๐,๐๐๐	-	-	-	-	ร้อยละ ๙๐ % พื้นที่ได้รับการ ขุดลอกประชาชน มีน้ำใช้อย่าง พอเพียง	ประชาชนมี น้ำเพื่อ การเกษตร อย่างเพียงพอ	ประชาคม หมู่บ้าน หมู่ที่ ๑	กองช่าง อบต.โนนทอง

๓	โครงการขุดลอก กุดหลง บ้านคู หมู่ที่ ๑	เพื่อพัฒนาแหล่งกักเก็บน้ำ เพื่อการเกษตรซึ่งทำให้ ประชาชนมีน้ำเพื่อ การเกษตรอย่างเพียงพอ	ขุดลอกลำห้วย ตามแบบ	-	-	-	๕๐๐,๐๐๐	-	ร้อยละ ๙๐ % พื้นที่ได้รับการ ขุดลอกประชาชน มีน้ำใช้อย่าง พอเพียง	ประชาชนมี น้ำเพื่อ การเกษตร อย่างเพียงพอ	ประชาคม หมู่บ้าน หมู่ที่ ๑	กองช่าง อบต.โนนทอง
๔	โครงการขุดลอก ลำห้วยกุดน้ำ หมาก บ้านคู หมู่ที่ ๑	เพื่อพัฒนาแหล่งกักเก็บน้ำ เพื่อการเกษตรซึ่งทำให้ ประชาชนมีน้ำเพื่อ การเกษตรอย่างเพียงพอ	ขุดลอก ตามแบบ พื้นที่ระยะทาง ๘๐๐ เมตร	๖๕,๐๐๐	-	-	-	-	ร้อยละ ๙๐ % พื้นที่ได้รับการ ขุดลอกประชาชน มีน้ำใช้อย่าง พอเพียง	ประชาชนมี น้ำเพื่อ การเกษตร อย่างเพียงพอ	ประชาคม หมู่บ้าน หมู่ที่ ๑	กองช่าง อบต.โนนทอง
๕	โครงการขุดลอก หนองกุดดล บ้านคู หมู่ที่ ๑	เพื่อพัฒนาแหล่งกักเก็บน้ำ เพื่อการเกษตรซึ่งทำให้ ประชาชนมีน้ำเพื่อ การเกษตรอย่างเพียงพอ	ขุดลอกลำห้วย ตามแบบ	-	๕๐๐,๐๐๐	-	-	-	ร้อยละ ๙๐ % พื้นที่ได้รับการ ขุดลอกประชาชน มีน้ำใช้อย่าง พอเพียง	ประชาชนมี น้ำเพื่อ การเกษตร อย่างเพียงพอ	ประชาคม หมู่บ้าน หมู่ที่ ๑	กองช่าง อบต.โนนทอง
๖	โครงการขุดลอก ลำห้วยกลางทุ่ง บ้านดง หมู่ที่ ๒	เพื่อพัฒนาแหล่งกักเก็บน้ำ เพื่อการเกษตรซึ่งทำให้ ประชาชนมีน้ำเพื่อ การเกษตรอย่างเพียงพอ	ขุดลอกลำห้วย ตามแบบ	-	-	-	๕๐๐,๐๐๐	-	ร้อยละ ๙๐ % พื้นที่ได้รับการ ขุดลอกประชาชน มีน้ำใช้อย่าง พอเพียง	ประชาชนมี น้ำเพื่อ การเกษตร อย่างเพียงพอ	ประชาคม หมู่บ้าน หมู่ที่ ๒	กองช่าง อบต.โนนทอง

๓	โครงการขุดลอก ลำห้วยซืด บ้าน ดง หมู่ที่ ๒	เพื่อพัฒนาแหล่งกักเก็บน้ำ เพื่อการเกษตรซึ่งทำให้ ประชาชนมีน้ำเพื่อ การเกษตรอย่างเพียงพอ	ขุดลอกลำห้วย ตามแบบ ระยะทาง ๓๐๐ เมตร	-	๕๐,๐๐๐	-	-	-	ร้อยละ ๙๐ % พื้นที่ได้รับการ ขุดลอกประชาชน มีน้ำใช้อย่าง พอเพียง	ประชาชนมี น้ำเพื่อ การเกษตร อย่างเพียงพอ	ประชาคม หมู่บ้าน หมู่ที่ ๒	กองช่าง อบต.โนนทอง
๔	ขุดลอกลำห้วย คำฝักขม บ้าน โนนตู หมู่ที่ ๕	เพื่อพัฒนาแหล่งกักเก็บน้ำ เพื่อการเกษตรซึ่งทำให้ ประชาชนมีน้ำเพื่อ การเกษตรอย่างเพียงพอ	ขุดลอกลำห้วย ตามแบบ ระยะทาง ๓,๐๐๐ เมตร	๒๕๐,๐๐๐	-	-	-	๒๕๐,๐๐๐	ร้อยละ ๙๐ % พื้นที่ได้รับการ ขุดลอกประชาชน มีน้ำใช้อย่าง พอเพียง	ประชาชนมี น้ำเพื่อ การเกษตร อย่างเพียงพอ	ประชาคม หมู่บ้าน หมู่ที่ ๕	กองช่าง อบต.โนนทอง
๙	ขุดลอกหนองจ เล็บ บ้านดอน ตาล หมู่ที่ ๓	เพื่อพัฒนาแหล่งกักเก็บน้ำ เพื่อการเกษตรซึ่งทำให้ ประชาชนมีน้ำเพื่อ การเกษตรอย่างเพียงพอ	ขุดลอก ตามแบบ	-	-	-	-	๑,๐๐๐,๐๐๐	ร้อยละ ๙๐ % พื้นที่ได้รับการ ขุดลอกประชาชน มีน้ำใช้อย่าง พอเพียง	ประชาชนมี น้ำเพื่อ การเกษตร อย่างเพียงพอ	ประชาคม หมู่บ้าน หมู่ที่ ๓	กองช่าง อบต.โนนทอง
๑๐	ขุดลอกลำห้วย งาวบ้านนาไฮ หมู่ที่ ๙	เพื่อพัฒนาแหล่งกักเก็บน้ำ เพื่อการเกษตรซึ่งทำให้ ประชาชนมีน้ำเพื่อ การเกษตรอย่างเพียงพอ	ขุดลอกลำห้วย ตามแบบ	-	๕๐๐,๐๐๐	-	-	-	ร้อยละ ๙๐ % พื้นที่ได้รับการ ขุดลอกประชาชน มีน้ำใช้อย่าง พอเพียง	ประชาชนมี น้ำเพื่อ การเกษตร อย่างเพียงพอ	ประชาคม หมู่บ้าน หมู่ที่ ๙	กองช่าง อบต.โนนทอง

๑๑	ขุดลอกลำห้วยจากสะพานนาตุ้ดำ - นาพ่องนง บ้านนาไฮ หมู่ที่ ๙	เพื่อพัฒนาแหล่งกักเก็บน้ำเพื่อการเกษตรซึ่งทำให้ประชาชนมีน้ำเพื่อการเกษตรอย่างเพียงพอ	ขุดลอกลำห้วยตามแบบ	-	-	-	-	๘๐,๐๐๐	ร้อยละ ๙๐ % พื้นที่ได้รับการขุดลอกประชาชนมีน้ำใช้อย่างพอเพียง	ประชาชนมีน้ำเพื่อการเกษตรอย่างเพียงพอ	ประชาคมหมู่บ้าน หมู่ที่ ๙	กองช่าง อบต.โนนทอง
๑๒	โครงการขุดลอกหนองป่าช้า บ้านโนนหวาย หมู่ที่ ๑๑	เพื่อพัฒนาแหล่งกักเก็บน้ำเพื่อการเกษตรซึ่งทำให้ประชาชนมีน้ำเพื่อการเกษตรอย่างเพียงพอ	ขุดลอก ตามแบบ	-	-	-	๕,๐๐๐,๐๐๐	-	ร้อยละ ๙๐ % พื้นที่ได้รับการขุดลอกประชาชนมีน้ำใช้อย่างพอเพียง	ประชาชนมีน้ำเพื่อการเกษตรอย่างเพียงพอ	ประชาคมหมู่บ้าน หมู่ที่ ๑๑	กองช่าง อบต.โนนทอง
๑๓	ขุดลอกหนองนาคู บ้านดอนตาล หมู่ที่ ๑๒	เพื่อพัฒนาแหล่งกักเก็บน้ำเพื่อการเกษตรซึ่งทำให้ประชาชนมีน้ำเพื่อการเกษตรอย่างเพียงพอ	ขุดลอกลำห้วยตามแบบ	-	-	๕๐๐,๐๐๐	-	-	ร้อยละ ๙๐ % พื้นที่ได้รับการขุดลอกประชาชนมีน้ำใช้อย่างพอเพียง	ประชาชนมีน้ำเพื่อการเกษตรอย่างเพียงพอ	ประชาคมหมู่บ้าน หมู่ที่ ๑๒	กองช่าง อบต.โนนทอง
๑๔	โครงการขุดลอกลำห้วยพุง บ้านนาไฮ หมู่ที่ ๑๔	เพื่อพัฒนาระบบกักเก็บน้ำเพื่อการเกษตรของประชาชนในพื้นที่ให้มีน้ำเพียงพอต่อการประกอบอาชีพ	ขุดลอกลำห้วยตามแบบ ระยะทาง ๑,๐๐๐ เมตร	-	๕๐๐,๐๐๐	-	-	-	ร้อยละ ๙๐ % พื้นที่ได้รับการขุดลอกประชาชนมีน้ำใช้อย่างพอเพียง	ประชาชนมีน้ำเพื่อการเกษตรอย่างเพียงพอ	ประชาคมหมู่บ้าน หมู่ที่ ๑๔	กองช่าง อบต.โนนทอง

๑๕	โครงการขุดลอก ลำห้วยพุง ตอนล่าง บ้าน นาไฮ หมู่ที่ ๑๔	เพื่อพัฒนาแหล่งกักเก็บน้ำ เพื่อการเกษตรซึ่งทำให้ ประชาชนมีน้ำเพื่อ การเกษตรอย่างเพียงพอ	ขุดลอกลำห้วย ตามแบบ ระยะทาง ๑,๐๐๐ เมตร	-	-	-	๕๐๐,๐๐๐	-	ร้อยละ ๙๐ % พื้นที่ได้รับการ ขุดลอกประชาชน มีน้ำใช้อย่าง พอเพียง	ประชาชนมี น้ำเพื่อ การเกษตร อย่างเพียงพอ	ประชาคม หมู่บ้าน หมู่ที่ ๑๔	กองช่าง อบต.โนนทอง
๑๖	ขุดลอกลำห้วย งาว บ้านนาเตย หมู่ที่ ๑๕	เพื่อพัฒนาระบบกักเก็บน้ำ เพื่อการเกษตรของ ประชาชนในพื้นที่ให้มีน้ำ เพียงพอต่อการประกอบ อาชีพ	ขุดลอกลำห้วย ตามแบบ	๕๐๐,๐๐๐	-	-	-	-	พื้นที่ได้รับการ ขุดลอกประชาชน มีน้ำใช้อย่าง พอเพียงมากขึ้น	ประชาชนมี น้ำเพื่อ การเกษตร อย่างเพียงพอ	ประชาคม หมู่บ้าน หมู่ที่ ๑๕	กองช่าง อบต.โนนทอง
๑๗	โครงการก่อสร้าง ฝายน้ำล้น เอนกประสงค์ ข้ามลำห้วยกุดคำ บ้านคู หมู่ที่ ๑	เพื่อพัฒนาระบบกักเก็บน้ำ เพื่อการเกษตรของ ประชาชนในพื้นที่ให้มีน้ำ เพียงพอต่อการประกอบ อาชีพ	ก่อสร้างฝายน้ำล้น เอนกประสงค์ จำนวน ๑ แห่ง (ตามแบบที่ กำหนด)	-	-	-	-	๕๕๐,๐๐๐	ประชาชนมี พื้นที่กักเก็บ น้ำเพิ่มขึ้น จำนวน ๑ แห่ง	ประชาชนมี น้ำเพื่อ การเกษตร อย่างเพียงพอ	ประชาคม หมู่บ้าน หมู่ที่ ๑	กองช่าง อบต.โนนทอง
๑๘	โครงการก่อสร้าง ฝายน้ำล้นลำห้วย กุดน้ำหมาก บ้าน คู หมู่ที่ ๑	เพื่อพัฒนาระบบกักเก็บน้ำ เพื่อการเกษตรของ ประชาชนในพื้นที่ให้มีน้ำ เพียงพอต่อการประกอบ อาชีพ	ก่อสร้างฝายน้ำล้น ชนิด คสล. จำนวน ๑ แห่ง (ตามแบบที่ กำหนด)	-	๕๕๐,๐๐๐	-	-	-	ประชาชนมี พื้นที่กักเก็บ น้ำเพิ่มขึ้น จำนวน ๑ แห่ง	ประชาชนมี น้ำเพื่อ การเกษตร อย่างเพียงพอ	ประชาคม หมู่บ้าน หมู่ที่ ๑	กองช่าง อบต.โนนทอง

๑๙	โครงการก่อสร้างฝายน้ำล้น เอนกประสงค์ ข้ามลำห้วยซัด บ้านดง หมู่ที่ ๒	เพื่อพัฒนาระบบกักเก็บน้ำ เพื่อการเกษตรของ ประชาชนในพื้นที่ให้มีน้ำ เพียงพอต่อการประกอบ อาชีพ	ก่อสร้างฝายน้ำล้น เอนกประสงค์ จำนวน ๑ แห่ง (ตามแบบที่ กำหนด)	-	-	-	-	๕๕๐,๐๐๐	ประชาชนมี พื้นที่กักเก็บ น้ำเพิ่มขึ้น จำนวน ๑ แห่ง	ประชาชนมี น้ำเพื่อ การเกษตร อย่างเพียงพอ	ประชาคม หมู่บ้าน หมู่ที่ ๒	กองช่าง อบต.โนนทอง
๒๐	โครงการก่อสร้างฝายน้ำล้น เอนกประสงค์ ข้ามลำห้วยซัด (นาตุ้ร่วม) บ้าน โนนแดง หมู่ที่ ๔	เพื่อพัฒนาระบบกักเก็บน้ำ เพื่อการเกษตรของ ประชาชนในพื้นที่ให้มีน้ำ เพียงพอต่อการประกอบ อาชีพ	ก่อสร้างฝายน้ำล้น เอนกประสงค์ จำนวน ๑ แห่ง (ตามแบบที่ กำหนด)	-	-	-	๕๕๐,๐๐๐	-	ประชาชนมี พื้นที่กักเก็บ น้ำเพิ่มขึ้น จำนวน ๑ แห่ง	ประชาชนมี น้ำเพื่อ การเกษตร อย่างเพียงพอ	ประชาคม หมู่บ้าน หมู่ที่ ๔	กองช่าง อบต.โนนทอง
๒๑	โครงการก่อสร้างฝายน้ำล้น เอนกประสงค์ ข้ามลำห้วยซัด (นาตุ้ลัด) บ้าน โนนแดง หมู่ที่ ๔	เพื่อพัฒนาระบบกักเก็บน้ำ เพื่อการเกษตรของ ประชาชนในพื้นที่ให้มีน้ำ เพียงพอต่อการประกอบ อาชีพ	ก่อสร้างฝายน้ำล้น เอนกประสงค์ จำนวน ๑ แห่ง (ตามแบบที่ กำหนด)	-	-	-	-	๕๕๐,๐๐๐	ประชาชนมี พื้นที่กักเก็บ น้ำเพิ่มขึ้น จำนวน ๑ แห่ง	ประชาชนมี น้ำเพื่อ การเกษตร อย่างเพียงพอ	ประชาคม หมู่บ้าน หมู่ที่ ๔	กองช่าง อบต.โนนทอง
๒๒	โครงการก่อสร้างฝายน้ำล้น อเนกประสงค์ลำ ห้วยซัด (พร้อม ทางข้าม) บ้าน โนนดู่ หมู่ที่ ๕	เพื่อพัฒนาระบบกักเก็บน้ำ เพื่อการเกษตรของ ประชาชนในพื้นที่ให้มีน้ำ เพียงพอต่อการประกอบ อาชีพ	ก่อสร้างฝายน้ำล้น ชนิด คสล. จำนวน ๑ แห่ง (ตามแบบที่ กำหนด)	-	๕๕๐,๐๐๐	-	-	-	ประชาชนมี พื้นที่กักเก็บ น้ำเพิ่มขึ้น จำนวน ๑ แห่ง	ประชาชนมี น้ำเพื่อ การเกษตร อย่างเพียงพอ	ประชาคม หมู่บ้าน หมู่ที่ ๓	กองช่าง อบต.โนนทอง

๒๓	โครงการก่อสร้างฝายน้ำล้น อนเนกประสงค์ลำ ห้วยคำฝักชน (พร้อมทางข้าม) บ้านโนนทอง หมู่ที่ ๖	เพื่อพัฒนาระบบกักเก็บน้ำ เพื่อการเกษตรของ ประชาชนในพื้นที่ให้มีน้ำ เพียงพอต่อการประกอบ อาชีพ	ก่อสร้างฝายน้ำล้น ชนิด คสล. จำนวน ๑ แห่ง (ตามแบบที่ กำหนด)	-	-	๕๕๐,๐๐๐	-	-	ประชาชนมี พื้นที่กักเก็บ น้ำเพิ่มขึ้น จำนวน ๑ แห่ง	ประชาชนมี น้ำเพื่อ การเกษตร อย่างเพียงพอ	ประชาคม หมู่บ้าน หมู่ที่ ๖	กองช่าง อบต.โนนทอง
๒๔	โครงการก่อสร้าง ฝายน้ำล้น นา พ้ออัน บ้านดงบัง หมู่ที่ ๔	เพื่อพัฒนาระบบกักเก็บน้ำ เพื่อการเกษตรของ ประชาชนในพื้นที่ให้มีน้ำ เพียงพอต่อการประกอบ อาชีพ	ก่อสร้างฝายน้ำล้น ชนิด คสล. จำนวน ๑ แห่ง (ตามแบบที่ กำหนด)	-	-	๕๕๐,๐๐๐	-	-	ประชาชนมี พื้นที่กักเก็บ น้ำเพิ่มขึ้น จำนวน ๑ แห่ง	ประชาชนมี น้ำเพื่อ การเกษตร อย่างเพียงพอ	ประชาคม หมู่บ้าน หมู่ที่ ๔	กองช่าง อบต.โนนทอง
๒๕	โครงการก่อสร้าง ฝายน้ำล้น นาตู้ แหว บ้านดงบัง หมู่ที่ ๔	เพื่อพัฒนาระบบกักเก็บน้ำ เพื่อการเกษตรของ ประชาชนในพื้นที่ให้มีน้ำ เพียงพอต่อการประกอบ อาชีพ	ก่อสร้างฝายน้ำล้น ชนิด คสล. จำนวน ๑ แห่ง (ตามแบบที่ กำหนด)	-	-	๕๐๐,๐๐๐	-	-	ประชาชนมี พื้นที่กักเก็บ น้ำเพิ่มขึ้น จำนวน ๑ แห่ง	ประชาชนมี น้ำเพื่อ การเกษตร อย่างเพียงพอ	ประชาคม หมู่บ้าน หมู่ที่ ๔	กองช่าง อบต.โนนทอง
๒๖	ก่อสร้างฝายน้ำ ล้นลำห้วยวางนา ตู้जार บ้านนาเดย หมู่ที่ ๑๐	เพื่อพัฒนาระบบกักเก็บน้ำ เพื่อการเกษตรของ ประชาชนในพื้นที่ให้มีน้ำ เพียงพอต่อการประกอบ อาชีพ	ก่อสร้างฝายน้ำล้น ชนิด คสล. จำนวน ๑ แห่ง (ตามแบบที่ กำหนด)	-	๑,๐๐๐,๐๐๐	-	-	-	ประชาชนมี พื้นที่กักเก็บ น้ำเพิ่มขึ้น จำนวน ๒ แห่ง	ประชาชนมี น้ำเพื่อ การเกษตร อย่างเพียงพอ	ประชาคม หมู่บ้าน หมู่ที่ ๑๐	กองช่าง อบต.โนนทอง

๒๗	โครงการก่อสร้างฝายน้ำล้นนาผู้ใหญ่อำเภอบ้านนาเดย หมู่ที่ ๑๐	เพื่อพัฒนาระบบกักเก็บน้ำเพื่อการเกษตรของประชาชนในพื้นที่ให้มีน้ำเพียงพอต่อการประกอบอาชีพ	ก่อสร้างฝายน้ำล้นชนิด คสล. จำนวน ๑ แห่ง (ตามแบบที่กำหนด)	๕๕๐,๐๐๐	-	-	-	-	ร้อยละ ๙๐ % ประชาชนมีพื้นที่กักเก็บน้ำเพิ่มขึ้น	ประชาชนมีน้ำเพื่อการเกษตรอย่างเพียงพอ	ประชาคมหมู่บ้าน หมู่ที่ ๑๐	กองช่าง อบต.โนนทอง
๒๘	ก่อสร้างฝายน้ำล้น จุดนา นางบานเย็น ทองชู บ้านนาเดย หมู่ที่ ๑๐	เพื่อพัฒนาระบบกักเก็บน้ำเพื่อการเกษตรของประชาชนในพื้นที่ให้มีน้ำเพียงพอต่อการประกอบอาชีพ	ก่อสร้างฝายน้ำล้นชนิด คสล. จำนวน ๑ แห่ง (ตามแบบที่กำหนด)	-	-	-	๕๕๐,๐๐๐	-	ประชาชนมีพื้นที่กักเก็บน้ำเพิ่มขึ้น จำนวน ๑ แห่ง	ประชาชนมีน้ำเพื่อการเกษตรอย่างเพียงพอ	ประชาคมหมู่บ้าน หมู่ที่ ๑๐	กองช่าง อบต.โนนทอง
๒๙	ก่อสร้างฝายน้ำล้นลำห้วยสุทธิ บ้านโนนหวาย หมู่ที่ ๑๑	เพื่อพัฒนาแหล่งกักเก็บน้ำเพื่อการเกษตรซึ่งทำให้ประชาชนมีน้ำเพื่อการเกษตรอย่างเพียงพอ	ก่อสร้างฝายน้ำล้นชนิด คสล. จำนวน ๑ แห่ง (ตามแบบที่กำหนด)	๓๖๐,๐๐๐	-	-	-	-	ร้อยละ ๙๐ % ประชาชนมีพื้นที่กักเก็บน้ำเพิ่มขึ้น	ประชาชนมีน้ำเพื่อการเกษตรอย่างเพียงพอ	ประชาคมหมู่บ้าน หมู่ที่ ๑๑	กองช่าง อบต.โนนทอง
๓๐	ก่อสร้างฝายน้ำล้นลำห้วยวังช้าง บ้านโนนหวาย หมู่ที่ ๑๑	เพื่อพัฒนาระบบกักเก็บน้ำเพื่อการเกษตรของประชาชนในพื้นที่ให้มีน้ำเพียงพอต่อการประกอบอาชีพ	ก่อสร้างฝายน้ำล้นชนิด คสล. จำนวน ๑ แห่ง (ตามแบบที่กำหนด)	-	๑,๑๐๐,๐๐๐	-	-	-	ประชาชนมีพื้นที่กักเก็บน้ำเพิ่มขึ้น จำนวน ๑ แห่ง	ประชาชนมีน้ำเพื่อการเกษตรอย่างเพียงพอ	ประชาคมหมู่บ้าน หมู่ที่ ๑๑	กองช่าง อบต.โนนทอง

๓๑	โครงการก่อสร้างฝายน้ำล้น นามแม่ฝน บ้านดงบัง หมู่ที่ ๑๓	เพื่อพัฒนาระบบกักเก็บน้ำเพื่อการเกษตรของประชาชนในพื้นที่ให้มีน้ำเพียงพอต่อการประกอบอาชีพ	ก่อสร้างฝายน้ำล้นชนิด คสล. จำนวน ๑ แห่ง (ตามแบบที่กำหนด)	๕๐๐,๐๐๐	-	-	-	-	ประชาชนมีพื้นที่กักเก็บน้ำเพิ่มขึ้น จำนวน ๑ แห่ง	ประชาชนมีน้ำเพื่อการเกษตรอย่างเพียงพอ	ประชาคมหมู่บ้าน หมู่ที่ ๑๓	กองช่าง อบต.โนนทอง
๓๒	โครงการก่อสร้างฝายน้ำล้นนามราชัน บ้านดงบัง หมู่ที่ ๑๓	เพื่อพัฒนาระบบกักเก็บน้ำเพื่อการเกษตรของประชาชนในพื้นที่ให้มีน้ำเพียงพอต่อการประกอบอาชีพ	ก่อสร้างฝายน้ำล้นชนิด คสล. จำนวน ๑ แห่ง (ตามแบบที่กำหนด)	-	-	-	๕๕๐,๐๐๐	-	ร้อยละ ๙๐ % ประชาชนมีพื้นที่กักเก็บน้ำเพิ่มขึ้น	ประชาชนมีน้ำเพื่อการเกษตรอย่างเพียงพอ	ประชาคมหมู่บ้าน หมู่ที่ ๑๓	กองช่าง อบต.โนนทอง
๓๓	โครงการเจาะบ่อบาดาลเพื่อการเกษตร บ้านโพน หมู่ที่ ๓	เพื่อสนับสนุนแหล่งน้ำเพื่อการเกษตรแก่ประชาชน	เจาะบ่อบาดาลขนาด ๖ นิ้ว จำนวน ๕๐ บ่อ	๕๐๐,๐๐๐	-	-	-	๕๐๐,๐๐๐	ประชาชนมีบ่อบาดาลเพิ่มขึ้น ๕๐ บ่อ	ประชาชนมีน้ำเพื่อการเกษตรอย่างเพียงพอ	ประชาคมหมู่บ้าน หมู่ที่ ๓	สำนักปลัด อบต.โนนทอง หรือหน่วยงานที่เกี่ยวข้อง
๓๔	โครงการเจาะบ่อบาดาลเพื่อการเกษตร บ้านโนนทอง หมู่ที่ ๖	เพื่อสนับสนุนแหล่งน้ำเพื่อการเกษตรแก่ประชาชน	เจาะบ่อบาดาลขนาด ๖ นิ้ว จำนวน ๕๐ บ่อ	-	๕๐๐,๐๐๐	-	-	๕๐๐,๐๐๐	ประชาชนมีบ่อบาดาลเพิ่มขึ้น ๕๐ บ่อ	ประชาชนมีน้ำเพื่อการเกษตรอย่างเพียงพอ	ประชาคมหมู่บ้าน หมู่ที่ ๖	สำนักปลัด อบต.โนนทอง หรือหน่วยงานที่เกี่ยวข้อง

๓๕	โครงการขุด เจาะบ่อบาดาล เพื่อการเกษตร บ้านนาเดย หมู่ ที่ ๑๐	เพื่อสนับสนุนแหล่งน้ำ เพื่อการเกษตรแก่ ประชาชน	เจาะบ่อบาดาล ขนาด ๖ นิ้ว จำนวน ๑๐ บ่อ	๑๐๐,๐๐๐	-	-	-	๑๐๐,๐๐๐	ประชาชนมี บ่อบาดาล เพิ่มขึ้น ๑๐ บ่อ	ประชาชนมี น้ำเพื่อ การเกษตร อย่างเพียงพอ	ประชาคม หมู่บ้าน หมู่ที่ ๑๐	สำนักปลัด อบต.โนน ทอง หรือ หน่วยงานที่ เกี่ยวข้อง
๓๖	โครงการขุด เจาะบ่อบาดาล เพื่อการเกษตร บ้านโนนหวาย หมู่ที่ ๑๑	เพื่อสนับสนุนแหล่งน้ำ เพื่อการเกษตรแก่ ประชาชน	เจาะบ่อบาดาล ขนาด ๖ นิ้ว จำนวน ๓๐ บ่อ	-	-	๓๐๐,๐๐๐	-	๓๐๐,๐๐๐	ประชาชนมี บ่อบาดาล เพิ่มขึ้น ๓๐ บ่อ	ประชาชนมี น้ำเพื่อ การเกษตร อย่างเพียงพอ	ประชาคม หมู่บ้าน หมู่ที่ ๑๑	สำนักปลัด อบต.โนน ทอง หรือ หน่วยงานที่ เกี่ยวข้อง
รวม	๓๖ โครงการ	-	-	๒,๔๑๔,๐๐๐	๕,๒๕๐,๐๐๐	๑,๗๕๐,๐๐๐	๙,๒๐๐,๐๐๐	๔,๓๗๐,๐๐๐	-	-		-

รายละเอียดโครงการพัฒนา

แผนพัฒนาท้องถิ่น (พ.ศ. ๒๕๖๖ – ๒๕๗๐)

สำหรับ โครงการที่เกี่วข้องกับขององค์กรปกครองส่วนท้องถิ่นที่ใช้สำหรับการประสานแผนพัฒนาท้องถิ่น

องค์การบริหารส่วนตำบลโนนทอง อำเภอบ้านฝ้อ จังหวัดอุดรธานี

ประเด็นยุทธศาสตร์จังหวัดที่ ๑ การพัฒนาศักยภาพการค้าการลงทุนเพื่อเพิ่มขีดความสามารถในการแข่งขันด้วยเทคโนโลยีที่ทันสมัยและเป็นสากล

- ยุทธศาสตร์การพัฒนาของ อปท. ในเขตจังหวัดที่ ๑ ด้าน การพัฒนาศักยภาพการค้าการลงทุนเพื่อเพิ่มขีดความสามารถในการแข่งขันในอนุภาคลุ่มน้ำโขง

๑. ยุทธศาสตร์การพัฒนา การพัฒนาด้านโครงสร้างพื้นฐาน

๑.๑ แผนงาน อุตสาหกรรมและการโยธา

ที่	โครงการ	วัตถุประสงค์	เป้าหมาย (ผลผลิต ของ โครงการ)	งบประมาณ					ตัวชี้วัด (KPI)	ผลที่คาดว่าจะได้รับ	หน่วยงานที่ รับผิดชอบ หลัก
				๒๕๖๖	๒๕๖๗	๒๕๖๘	๒๕๖๙	๒๕๗๐			
				(บาท)	(บาท)	(บาท)	(บาท)	(บาท)			
๑	โครงการก่อสร้าง ถนนลาดยางสายบ้านคู - โคกสีแก้ว (เชื่อมตำบลโนน ทอง และตำบลหายโศก)	เพื่อพัฒนา เส้นทาง คมนาคม ระหว่างตำบล	ถนนลาดยาง ระยะทาง ๕,๐๐๐ เมตร	๕,๑๖๖,๐๐๐	๕,๑๖๖,๐๐๐	๕,๑๖๖,๐๐๐	๕,๑๖๖,๐๐๐	๕,๑๖๖,๐๐๐	ประชาชนมี เส้นทางคมนาคม เพิ่มขึ้นภายใน ตำบล	ประชาชนที่สัญจรไป มาได้รับความสะดวก และมีความปลอดภัย ลดอุบัติเหตุ	อบจ.อุดรธานี /หน่วยงานที่ เกี่ยวข้อง
๒	โครงการก่อสร้าง ถนนลาดยางสายบ้านคู บายพาส - สามแยกวัดป่า บ้านคู หมู่ที่ ๑	เพื่อพัฒนา เส้นทาง คมนาคม ระหว่างตำบล	ถนนลาดยาง ระยะทาง ๑,๗๐๐ เมตร	๑,๗๕๖,๔๔๐	๑,๗๕๖,๔๔๐	๑,๗๕๖,๔๔๐	๑,๗๕๖,๔๔๐	๑,๗๕๖,๔๔๐	ประชาชนมี เส้นทางคมนาคม เพิ่มขึ้นภายใน ตำบล	ประชาชนที่สัญจรไป มาได้รับความสะดวก และมีความปลอดภัย ลดอุบัติเหตุ	อบจ.อุดรธานี /หน่วยงานที่ เกี่ยวข้อง

๓	โครงการก่อสร้าง ถนนลาดยางสายบ้านดง - นาล้อม (เชื่อมตำบลโนนทอง และตำบลคำบง) บ้านดง หมู่ที่ ๒	เพื่อพัฒนา เส้นทาง คมนาคม ระหว่างตำบล	ถนนลาดยาง ระยะทาง ๔,๐๐๐ เมตร	๖,๖๐๐,๐๐๐	๖,๖๐๐,๐๐๐	๖,๖๐๐,๐๐๐	๖,๖๐๐,๐๐๐	๖,๖๐๐,๐๐๐	ประชาชนมี เส้นทางคมนาคม เพิ่มขึ้นภายใน ตำบล	ประชาชนที่สัญจรไป มาได้รับความสะดวก และมีความปลอดภัย ลดอุบัติเหตุ	อบจ.อุดรธานี /หน่วยงานที่ เกี่ยวข้อง
๔	โครงการก่อสร้าง ถนนลาดยางสายบ้านดง - ชัยเจริญ (เชื่อมตำบลโนน ทอง และตำบลคำบง) บ้าน ดง หมู่ที่ ๒	เพื่อพัฒนา เส้นทาง คมนาคม ระหว่างตำบล	ถนนลาดยาง ระยะทาง ๕,๐๐๐ เมตร	๕,๑๖๖,๐๐๐	๕,๑๖๖,๐๐๐	๕,๑๖๖,๐๐๐	๕,๑๖๖,๐๐๐	๕,๑๖๖,๐๐๐	ประชาชนมี เส้นทางคมนาคม เพิ่มขึ้นภายใน ตำบล	ประชาชนที่สัญจรไป มาได้รับความสะดวก และมีความปลอดภัย ลดอุบัติเหตุ	อบจ.อุดรธานี /หน่วยงานที่ เกี่ยวข้อง
๕	โครงการก่อสร้าง ถนนลาดยางสายบ้านดง - โคกสีแก้ว (เชื่อมตำบลโนน ทอง และตำบลหายโตก) บ้านดง หมู่ที่ ๒	เพื่อพัฒนา เส้นทาง คมนาคม ระหว่างตำบล	ถนนลาดยาง ระยะทาง ๔,๐๐๐ เมตร	๖,๖๐๐,๐๐๐	๖,๖๐๐,๐๐๐	๖,๖๐๐,๐๐๐	๖,๖๐๐,๐๐๐	๖,๖๐๐,๐๐๐	ประชาชนมี เส้นทางคมนาคม เพิ่มขึ้นภายใน ตำบล	ประชาชนที่สัญจรไป มาได้รับความสะดวก และมีความปลอดภัย ลดอุบัติเหตุ	อบจ.อุดรธานี /หน่วยงานที่ เกี่ยวข้อง
๖	โครงการก่อสร้าง ถนนลาดยางสายบ้านดง - สร้างก่อ (เชื่อมตำบลโนน ทอง อ.บ้านผือ ไป ตำบล สร้างก่อ อ.กุดจับ)	เพื่อพัฒนา เส้นทาง คมนาคม ระหว่างตำบล	ถนนลาดยาง ระยะทาง ๑๓,๕๐๐ เมตร	๒๔,๗๕๐,๐๐๐	๒๔,๗๕๐,๐๐๐	๒๔,๗๕๐,๐๐๐	๒๔,๗๕๐,๐๐๐	๒๔,๗๕๐,๐๐๐	ประชาชนมี เส้นทางคมนาคม เพิ่มขึ้นภายใน ตำบล	ประชาชนที่สัญจรไป มาได้รับความสะดวก และมีความปลอดภัย ลดอุบัติเหตุ	อบจ.อุดรธานี /หน่วยงานที่ เกี่ยวข้อง

๙	โครงการก่อสร้าง ถนนลาดยางสายบ้านโพน - ชัยเจริญ บ้านโพน หมู่ที่ ๓	เพื่อพัฒนา เส้นทาง คมนาคม ระหว่างตำบล	ถนนลาดยาง ระยะทาง ๓,๐๐๐ เมตร	๙,๙๐๐,๐๐๐	๙,๙๐๐,๐๐๐	๙,๙๐๐,๐๐๐	๙,๙๐๐,๐๐๐	๙,๙๐๐,๐๐๐	ประชาชนมี เส้นทางคมนาคม เพิ่มขึ้นภายใน ตำบล	ประชาชนที่สัญจรไป มาได้รับความสะดวก และมีความปลอดภัย ลดอุบัติเหตุ	อบจ.อุดรธานี /หน่วยงานที่ เกี่ยวข้อง
๙	โครงการก่อสร้าง ถนนลาดยางสายบ้านโพน - บ้านดอนหอ บ้านโพน หมู่ที่ ๓	เพื่อพัฒนา เส้นทาง คมนาคม ระหว่างตำบล	ถนนลาดยาง ระยะทาง ๓,๐๐๐ เมตร	๙,๙๐๐,๐๐๐	๙,๙๐๐,๐๐๐	๙,๙๐๐,๐๐๐	๙,๙๐๐,๐๐๐	๙,๙๐๐,๐๐๐	ประชาชนมี เส้นทางคมนาคม เพิ่มขึ้นภายใน ตำบล	ประชาชนที่สัญจรไป มาได้รับความสะดวก และมีความปลอดภัย ลดอุบัติเหตุ	อบจ.อุดรธานี /หน่วยงานที่ เกี่ยวข้อง
๙	โครงการก่อสร้าง ถนนลาดยางสายโนนทอง - ข้าวสาร (ดงหมู-ข้าวสาร) บ้านโนนทอง หมู่ที่ ๖	เพื่อพัฒนา เส้นทาง คมนาคม ระหว่างตำบล	ถนนลาดยาง ระยะทาง ๘,๐๐๐ เมตร	๑๓,๒๐๐,๐๐๐	๑๓,๒๐๐,๐๐๐	๑๓,๒๐๐,๐๐๐	๑๓,๒๐๐,๐๐๐	๑๓,๒๐๐,๐๐๐	ประชาชนมี เส้นทางคมนาคม เพิ่มขึ้นภายใน ตำบล	ประชาชนที่สัญจรไป มาได้รับความสะดวก และมีความปลอดภัย ลดอุบัติเหตุ	อบจ.อุดรธานี /หน่วยงานที่ เกี่ยวข้อง
๑๐	โครงการก่อสร้าง ถนนลาดยางสายดอนตาล - สร้างก่อ บ้านดอนตาล หมู่ที่ ๓	เพื่อพัฒนา เส้นทาง คมนาคม ระหว่างตำบล	ถนนลาดยาง ระยะทาง ๕,๐๐๐ เมตร	๘,๒๕๐,๐๐๐	๘,๒๕๐,๐๐๐	๘,๒๕๐,๐๐๐	๘,๒๕๐,๐๐๐	๘,๒๕๐,๐๐๐	ประชาชนมี เส้นทางคมนาคม เพิ่มขึ้นภายใน ตำบล	ประชาชนที่สัญจรไป มาได้รับความสะดวก และมีความปลอดภัย ลดอุบัติเหตุ	อบจ.อุดรธานี /หน่วยงานที่ เกี่ยวข้อง
๑๑	โครงการก่อสร้าง ถนนลาดยาง สายดงบัง - บ้านเม็ก (เชื่อมตำบลโนน ทอง และข้าวสาร) บ้านดงบัง หมู่ที่ ๘	เพื่อพัฒนา เส้นทาง คมนาคมในเขต พื้นที่	ถนนลาดยาง ระยะทาง ๓,๐๐๐ เมตร	๓,๒๓๒,๕๐๐	๓,๒๓๒,๕๐๐	๓,๒๓๒,๕๐๐	๓,๒๓๒,๕๐๐	๓,๒๓๒,๕๐๐	ประชาชนมี เส้นทางคมนาคม เพิ่มขึ้นภายใน ตำบล	ประชาชนที่สัญจรไป มาได้รับความสะดวก และมีความปลอดภัย ลดอุบัติเหตุ	อบจ.อุดรธานี /หน่วยงานที่ เกี่ยวข้อง

๑๒	โครงการก่อสร้าง ถนนลาดยางสายป่าช้าบ้าน นาเคย - บ้านนาไฮ บ้าน นาไฮ หมู่ที่ ๙	เพื่อพัฒนา เส้นทางการ คมนาคมใน ตำบล	ถนนลาดยาง ระยะทาง ๕,๐๐๐ เมตร	๕,๑๓๒,๘๐๐	๕,๑๓๒,๘๐๐	๕,๑๓๒,๘๐๐	๕,๑๓๒,๘๐๐	๕,๑๓๒,๘๐๐	ประชาชนมี เส้นทางคมนาคม เพิ่มขึ้นภายใน ตำบล	ประชาชนที่สัญจรไป มาได้รับความสะดวก และมีความปลอดภัย ลดอุบัติเหตุ	อบจ.อุดรธานี /หน่วยงานที่ เกี่ยวข้อง
๑๓	โครงการก่อสร้าง ถนนลาดยางสายบ้านนาไฮ - แหลมทอง บ้านนาไฮ หมู่ที่ ๙	เพื่อพัฒนา เส้นทางการ คมนาคม ระหว่างตำบล	ถนนลาดยาง ระยะทาง ๓,๐๐๐ เมตร	๙,๙๐๐,๐๐๐	๙,๙๐๐,๐๐๐	๙,๙๐๐,๐๐๐	๙,๙๐๐,๐๐๐	๙,๙๐๐,๐๐๐	ประชาชนมี เส้นทางคมนาคม เพิ่มขึ้นภายใน ตำบล	ประชาชนที่สัญจรไป มาได้รับความสะดวก และมีความปลอดภัย ลดอุบัติเหตุ	อบจ.อุดรธานี /หน่วยงานที่ เกี่ยวข้อง
๑๔	โครงการซ่อมแซม ถนนลาดยางสายบ้านดง - ชัยเจริญ บ้านดง หมู่ที่ ๒	เพื่อพัฒนา เส้นทางการ คมนาคม ระหว่างตำบล	ซ่อมแซม ถนนลาดยาง ในจุดที่ผิว จราจรชำรุด	๑,๐๐๐,๐๐๐	๑,๐๐๐,๐๐๐	๑,๐๐๐,๐๐๐	๑,๐๐๐,๐๐๐	๑,๐๐๐,๐๐๐	ประชาชนมี เส้นทางคมนาคม เพิ่มขึ้นภายใน ตำบล	ประชาชนที่สัญจรไป มาได้รับความสะดวก และมีความปลอดภัย ลดอุบัติเหตุ	อบจ.อุดรธานี /หน่วยงานที่ เกี่ยวข้อง
๑๕	โครงการซ่อมแซม ถนนลาดยางสายบ้านโพน - บ้านภูทอง (เชื่อมตำบลโนน ทอง และตำบลบ้านฝือ) บ้านโพน หมู่ที่ ๓	เพื่อพัฒนา เส้นทางการ คมนาคม ระหว่างตำบล	ถนนลาดยาง ระยะทาง ๕,๐๐๐ เมตร	๕,๑๖๖,๐๐๐	๕,๑๖๖,๐๐๐	๕,๑๖๖,๐๐๐	๕,๑๖๖,๐๐๐	๕,๑๖๖,๐๐๐	ประชาชนมี เส้นทางคมนาคม เพิ่มขึ้นภายใน ตำบล	ประชาชนที่สัญจรไป มาได้รับความสะดวก และมีความปลอดภัย ลดอุบัติเหตุ	อบจ.อุดรธานี /หน่วยงานที่ เกี่ยวข้อง

๑๖	โครงการซ่อมแซม ถนนลาดยางภายในหมู่บ้าน บ้านดอนดาด หมู่ที่ ๗	เพื่อพัฒนา เส้นทาง คมนาคมในเขต พื้นที่	ซ่อมแซม ถนนลาดยาง ในจุดที่ผิว จราจรชำรุด	๓,๐๐๐,๐๐๐	๓,๐๐๐,๐๐๐	๓,๐๐๐,๐๐๐	๓,๐๐๐,๐๐๐	๓,๐๐๐,๐๐๐	ประชาชนมี เส้นทางคมนาคม เพิ่มขึ้นภายใน ตำบล	ประชาชนที่สัญจรไป มาได้รับความสะดวก และมีความปลอดภัย ลดอุบัติเหตุ	อบจ.อุดรธานี /หน่วยงานที่ เกี่ยวข้อง
๑๗	โครงการซ่อมแซม ถนนลาดยาง ภายในหมู่บ้าน บ้านดงบัง หมู่ที่ ๘	เพื่อพัฒนา เส้นทาง คมนาคมในเขต พื้นที่	ซ่อมแซม ถนนลาดยาง ในจุดที่ผิว จราจรชำรุด	๓,๐๐๐,๐๐๐	๓,๐๐๐,๐๐๐	๓,๐๐๐,๐๐๐	๓,๐๐๐,๐๐๐	๓,๐๐๐,๐๐๐	ประชาชนมี เส้นทางคมนาคม เพิ่มขึ้นภายใน ตำบล	ประชาชนที่สัญจรไป มาได้รับความสะดวก และมีความปลอดภัย ลดอุบัติเหตุ	อบจ.อุดรธานี /หน่วยงานที่ เกี่ยวข้อง
๑๘	โครงการซ่อมแซม ถนนลาดยาง ภายในหมู่บ้าน บ้านนาเตย หมู่ที่ ๑๐	เพื่อพัฒนา เส้นทาง คมนาคมในเขต พื้นที่	ซ่อมแซม ถนนลาดยาง ในจุดที่ผิว จราจรชำรุด	๓,๐๐๐,๐๐๐	๓,๐๐๐,๐๐๐	๓,๐๐๐,๐๐๐	๓,๐๐๐,๐๐๐	๓,๐๐๐,๐๐๐	ประชาชนมี เส้นทางคมนาคม เพิ่มขึ้นภายใน ตำบล	ประชาชนที่สัญจรไป มาได้รับความสะดวก และมีความปลอดภัย ลดอุบัติเหตุ	อบจ.อุดรธานี /หน่วยงานที่ เกี่ยวข้อง
๑๙	โครงการซ่อมแซม ถนนลาดยางสาย อด.๓๒๐๖ (บ้านคู - โนนธาตุ)เชื่อม อำเภอบ้านผือ . และอำเภอ กุดจับ)	เพื่อพัฒนา เส้นทาง คมนาคม ระหว่างตำบล	ซ่อมแซม ถนนลาดยาง ในจุดที่ผิว จราจรชำรุด	๓,๐๐๐,๐๐๐	๓,๐๐๐,๐๐๐	๓,๐๐๐,๐๐๐	๓,๐๐๐,๐๐๐	๓,๐๐๐,๐๐๐	ประชาชนมี เส้นทางคมนาคม เพิ่มขึ้นภายใน ตำบล	ประชาชนที่สัญจรไป มาได้รับความสะดวก และมีความปลอดภัย ลดอุบัติเหตุ	อบจ.อุดรธานี /หน่วยงานที่ เกี่ยวข้อง

๒๐	โครงการก่อสร้าง ถนนลาดยางสายนาเตย - สร้างก้อ (เชื่อมตำบลโนน ทอง อ.บ้านมือ - ตำบล สร้างก้อ อ.กุฉีชัย)	เพื่อพัฒนา เส้นทาง การ คมนาคมใน ตำบล	ถนนลาดยาง ระยะทาง ๕,๐๐๐ เมตร	๔,๒๕๐,๐๐๐	๔,๒๕๐,๐๐๐	๔,๒๕๐,๐๐๐	๔,๒๕๐,๐๐๐	๔,๒๕๐,๐๐๐	ประชาชนมี เส้นทางคมนาคม เพิ่มขึ้นภายใน ตำบล	ประชาชนที่สัญจรไป มาได้รับความสะดวก และมีความปลอดภัย ลดอุบัติเหตุ	อบจ.อุตรธานี /หน่วยงานที่ เกี่ยวข้อง
๒๑	ก่อสร้างถนนคอนกรีตเสริม เหล็กสายบ้านโพน- ชัย เจริญ บ้านโพน หมู่ที่ ๓	เพื่อพัฒนา เส้นทาง การ คมนาคม ภายในตำบล	ถนน คสล. ระยะทางรวม ๑,๐๐๐ เมตร	๒,๒๕๐,๐๐๐	๒,๒๕๐,๐๐๐	๒,๒๕๐,๐๐๐	๒,๒๕๐,๐๐๐	๒,๒๕๐,๐๐๐	ร้อยละ ๙๐ % ประชาชนได้รับ ความ สะดวกสบาย จากการคมนาคม	ประชาชนที่สัญจรไป มาได้รับความสะดวก และมีความปลอดภัย ลดอุบัติเหตุ	กองช่าง อบต.โนนทอง
๒๒	ก่อสร้างถนนคอนกรีตเสริม เหล็ก สายโนนตู - สร้างก้อ บ้านโนนตู หมู่ที่ ๕	เพื่อพัฒนา เส้นทาง การ คมนาคม ภายในตำบล	ถนน คสล. ระยะทางรวม ๑,๐๐๐ เมตร	๒,๒๕๐,๐๐๐	๒,๒๕๐,๐๐๐	๒,๒๕๐,๐๐๐	๒,๒๕๐,๐๐๐	๒,๒๕๐,๐๐๐	ร้อยละ ๙๐ % ประชาชนได้รับ ความ สะดวกสบาย จากการคมนาคม	ประชาชนที่สัญจรไป มาได้รับความสะดวก และมีความปลอดภัย ลดอุบัติเหตุ	กองช่าง อบต.โนนทอง
๒๓	ก่อสร้างถนนคอนกรีตเสริม เหล็ก สายบ้านโนนทอง - สามแยกโนนตู - สร้างก้อ บ้านโนนทอง หมู่ที่ ๖	เพื่อพัฒนา เส้นทาง การ คมนาคม ภายในตำบล	ถนน คสล. ระยะทางรวม ๑,๐๐๐ เมตร	๒,๒๕๐,๐๐๐	๒,๒๕๐,๐๐๐	๒,๒๕๐,๐๐๐	๒,๒๕๐,๐๐๐	๒,๒๕๐,๐๐๐	ร้อยละ ๙๐ % ประชาชนได้รับ ความ สะดวกสบาย จากการคมนาคม	ประชาชนที่สัญจรไป มาได้รับความสะดวก และมีความปลอดภัย ลดอุบัติเหตุ	กองช่าง อบต.โนนทอง

๒๔	ก่อสร้างถนนคอนกรีตเสริมเหล็กสายคอนกรีต- สร้างก่อสร้าง บ้านคอนกรีต หมู่ที่ ๗	เพื่อพัฒนาเส้นทางคมนาคมภายในตำบล	ถนน คสล. ระยะทางรวม ๑,๐๐๐ เมตร	๒,๒๕๐,๐๐๐	๒,๒๕๐,๐๐๐	๒,๒๕๐,๐๐๐	๒,๒๕๐,๐๐๐	๒,๒๕๐,๐๐๐	ร้อยละ ๙๐ % ประชาชนได้รับความสะดวกสบายจากการคมนาคม	ประชาชนที่สัญจรไปมาได้รับความสะดวกและมีความปลอดภัยลดอุบัติเหตุ	กองช่าง อบต.โนนทอง
๒๕	ก่อสร้างถนนคอนกรีตเสริมเหล็กสายนาเดย- สร้างก่อสร้างบ้านนาเดย หมู่ที่ ๑๐	เพื่อพัฒนาเส้นทางคมนาคมภายในตำบล	ถนน คสล. ระยะทางรวม ๑,๐๐๐ เมตร	๒,๒๕๐,๐๐๐	๒,๒๕๐,๐๐๐	๒,๒๕๐,๐๐๐	๒,๒๕๐,๐๐๐	๒,๒๕๐,๐๐๐	ร้อยละ ๙๐ % ประชาชนได้รับความสะดวกสบายจากการคมนาคม	ประชาชนที่สัญจรไปมาได้รับความสะดวกและมีความปลอดภัยลดอุบัติเหตุ	กองช่าง อบต.โนนทอง
๒๖	โครงการก่อสร้างถนนคอนกรีตเสริมเหล็กสายแยกนางสาวเนียง-ถนนบายพาส บ้านดง หมู่ที่ ๒	เพื่อพัฒนาเส้นทางคมนาคมภายในตำบล	ถนน คสล. ยาว ๑,๕๐๐ เมตร	๓,๐๐๐,๐๐๐	๓,๐๐๐,๐๐๐	๓,๐๐๐,๐๐๐	๓,๐๐๐,๐๐๐	๓,๐๐๐,๐๐๐	ร้อยละ ๙๐ % ประชาชนได้รับความสะดวกสบายจากการคมนาคม	ประชาชนที่สัญจรไปมาได้รับความสะดวกและมีความปลอดภัยลดอุบัติเหตุ	กองช่าง อบต.โนนทอง
๒๗	ก่อสร้างถนนคอนกรีตเสริมเหล็ก สายโนนแดง - โนนตุ้ บ้านโนนแดง หมู่ที่ ๔	เพื่อพัฒนาเส้นทางคมนาคมภายในตำบล	ถนน คสล. ระยะทางรวม ๒,๐๐๐ เมตร	๔,๕๐๐,๐๐๐	๔,๕๐๐,๐๐๐	๔,๕๐๐,๐๐๐	๔,๕๐๐,๐๐๐	๔,๕๐๐,๐๐๐	ร้อยละ ๙๐ % ประชาชนได้รับความสะดวกสบายจากการคมนาคม	ประชาชนที่สัญจรไปมาได้รับความสะดวกและมีความปลอดภัยลดอุบัติเหตุ	อบจ.อุดรธานี /หน่วยงานที่เกี่ยวข้อง

๒๘	ก่อสร้างถนนคอนกรีตเสริมเหล็ก สายคอนตาล- บ้านสร้างก่อ(อำเภอภูค้ำ) บ้านคอนตาล หมู่ที่ ๓๗	เพื่อพัฒนาเส้นทางการคมนาคมภายในตำบล	ถนน คสล. ระยะทางรวม ๕,๐๐๐ เมตร	๑๑,๒๕๐,๐๐๐	๑๑,๒๕๐,๐๐๐	๑๑,๒๕๐,๐๐๐	๑๑,๒๕๐,๐๐๐	๑๑,๒๕๐,๐๐๐	ร้อยละ ๙๐ % ประชาชนได้รับความสะดวกสบายจากการคมนาคม	ประชาชนที่สัญจรไปมาได้รับความสะดวกและมีความปลอดภัยลดอุบัติเหตุ	อบจ.อุดรธานี /หน่วยงานที่เกี่ยวข้อง
๒๙	ก่อสร้างถนนคอนกรีตเสริมเหล็กสายบ้านนาไฮ - บ้านนาเตย บ้านนาไฮ หมู่ที่ ๙	เพื่อพัฒนาเส้นทางการคมนาคมภายในตำบล	ถนน คสล. ระยะทางรวม ๕,๐๐๐ เมตร	๑๐,๐๐๐,๐๐๐	๑๐,๐๐๐,๐๐๐	๑๐,๐๐๐,๐๐๐	๑๐,๐๐๐,๐๐๐	๑๐,๐๐๐,๐๐๐	ร้อยละ ๙๐ % ประชาชนได้รับความสะดวกสบายจากการคมนาคม	ประชาชนที่สัญจรไปมาได้รับความสะดวกและมีความปลอดภัยลดอุบัติเหตุ	กองช่าง อบต.โนนทอง
๓๐	ก่อสร้างถนนคอนกรีตเสริมเหล็กสายจากบ้านนาเตย - บ้านเหล่าตำบลบ้านนาเตย หมู่ที่ ๑๕	เพื่อพัฒนาเส้นทางการคมนาคมภายในตำบล	ถนน คสล. ระยะทางรวม ๕,๐๐๐ เมตร	๘,๐๐๐,๐๐๐	๘,๐๐๐,๐๐๐	๘,๐๐๐,๐๐๐	๘,๐๐๐,๐๐๐	๘,๐๐๐,๐๐๐	ร้อยละ ๙๐ % ประชาชนได้รับความสะดวกสบายจากการคมนาคม	ประชาชนที่สัญจรไปมาได้รับความสะดวกและมีความปลอดภัยลดอุบัติเหตุ	อบจ.อุดรธานี /หน่วยงานที่เกี่ยวข้อง
๓๑	ก่อสร้างถนนคอนกรีตเสริมเหล็กสายจากบ้านนาเตย - บ้านนาไฮ บ้านนาเตย หมู่ที่ ๑๕	เพื่อพัฒนาเส้นทางการคมนาคมภายในตำบล	ถนน คสล. ระยะทางรวม ๕,๐๐๐ เมตร	๘,๐๐๐,๐๐๐	๘,๐๐๐,๐๐๐	๘,๐๐๐,๐๐๐	๘,๐๐๐,๐๐๐	๘,๐๐๐,๐๐๐	ร้อยละ ๙๐ % ประชาชนได้รับความสะดวกสบายจากการคมนาคม	ประชาชนที่สัญจรไปมาได้รับความสะดวกและมีความปลอดภัยลดอุบัติเหตุ	อบจ.อุดรธานี /หน่วยงานที่เกี่ยวข้อง
รวม	๓๑ โครงการ	-	-	๑๒๕,๑๓๑,๒๐๐	๑๒๕,๑๓๑,๒๐๐	๑๒๕,๑๓๑,๒๐๐	๑๒๕,๑๓๑,๒๐๐	๑๒๕,๑๓๑,๒๐๐	-	-	-

บัญชีครุภัณฑ์

แผนพัฒนาท้องถิ่นห้าปี (พ.ศ. ๒๕๖๖ - ๒๕๗๐)

องค์การบริหารส่วนตำบลโนนทอง อำเภอบ้านฝ้อ จังหวัดอุดรธานี

ที่	แผนงาน	หมวด	ประเภท	เป้าหมาย (ผลผลิตของครุภัณฑ์)	งบประมาณ					หน่วยงาน รับผิดชอบ หลัก
					๒๕๖๖	๒๕๖๗	๒๕๖๘	๒๕๖๙	๒๕๗๐	
					(บาท)	(บาท)	(บาท)	(บาท)	(บาท)	
๑	การศึกษา	ค่าครุภัณฑ์	ครุภัณฑ์ การศึกษา	โต๊ะ เก้าอี้สำหรับเด็กนักเรียนใน ศพด.ทุกแห่ง	๓๐๐,๐๐๐	๓๐๐,๐๐๐	-	-	-	กอง การศึกษาฯ
๒	การศึกษา	ค่าครุภัณฑ์	ครุภัณฑ์ โฆษณาและ เผยแพร่	กล้องวงจรปิด (CCTV) ให้กับ ศพด.ทุกแห่ง	๓๐๐,๐๐๐	๓๐๐,๐๐๐	-	-	-	กอง การศึกษาฯ
๓	การศึกษา	ค่าครุภัณฑ์	ครุภัณฑ์ คอมพิวเตอร์	ติดตั้งระบบอินเทอร์เน็ตให้กับ ศพด.ทุกแห่ง	๓๐๐,๐๐๐	๓๐๐,๐๐๐	-	-	-	กอง การศึกษาฯ
๔	การศึกษา	ค่าครุภัณฑ์	ครุภัณฑ์งาน บ้านงานครัว	ตู้เย็น	๖๐,๐๐๐	๖๐,๐๐๐	-	-	-	กอง การศึกษาฯ
๕	การศึกษา	ค่าครุภัณฑ์	ครุภัณฑ์ การศึกษา	เครื่องเล่นสนามใน ศพด.ทุกแห่ง	๓๐๐,๐๐๐	๓๐๐,๐๐๐	๓๐๐,๐๐๐	๓๐๐,๐๐๐	๓๐๐,๐๐๐	กอง การศึกษาฯ
				รวม	๑,๒๖๐,๐๐๐	๑,๒๖๐,๐๐๐	๓๐๐,๐๐๐	๓๐๐,๐๐๐	๓๐๐,๐๐๐	

ส่วนที่ ๔

การติดตามและประเมินผล

การติดตามและประเมินผล

ตามระเบียบกระทรวงมหาดไทยว่าด้วยการจัดทำแผนพัฒนาขององค์กรปกครองส่วนท้องถิ่น พ.ศ. ๒๕๔๘ และที่แก้ไขเพิ่มเติมถึง (ฉบับที่ ๓) พ.ศ. ๒๕๖๑ หมวด ๖ ข้อ ๒๘ และ ข้อ ๒๙ การติดตามและประเมินผลแผนพัฒนาท้องถิ่น กำหนดให้องค์กรปกครองส่วนท้องถิ่นต้องมีการติดตามและประเมินผลแผนพัฒนาท้องถิ่นนั้น คณะกรรมการติดตามและประเมินผลร่วมกับคณะทำงานติดตามและประเมินผล ดำเนินการศึกษาแนวทาง วิธีการในการติดตามและประเมินผลแผนพัฒนาท้องถิ่น เพื่อนำมาเป็นแนวทางในการดำเนินการติดตามและประเมินผลแผนพัฒนาท้องถิ่นขององค์การบริหารส่วนตำบลโนนทอง การศึกษาดังกล่าวได้ดำเนินการตามแนวทาง คือ

แนวทางการพิจารณาการติดตามและประเมินผลแผนพัฒนาท้องถิ่นตามระเบียบกระทรวงมหาดไทยว่าด้วยการจัดทำแผนพัฒนาขององค์กรปกครองส่วนท้องถิ่น พ.ศ. ๒๕๔๘ และที่แก้ไขเพิ่มเติมถึง (ฉบับที่ ๓) พ.ศ. ๒๕๖๑ หมวด ๖ ข้อ ๒๘ และ ข้อ ๒๙ เป็นแบบที่กำหนดให้คณะกรรมการติดตามและประเมินผลแผนพัฒนาท้องถิ่น ดำเนินการให้คะแนนตามเกณฑ์ที่กำหนดไว้ ซึ่งเป็นส่วนหนึ่งของการติดตามและประเมินผลแผนพัฒนาท้องถิ่น โดยดำเนินการให้แล้วเสร็จภายในหกสิบวัน นับแต่วันที่ ประกาศใช้งบประมาณรายจ่าย มีรายละเอียด ดังนี้

๔.๑ การติดตามและประเมินผลยุทธศาสตร์

แนวทางการพิจารณาการติดตามและประเมินผลยุทธศาสตร์เพื่อความสอดคล้องแผนพัฒนาท้องถิ่น ประกอบด้วย

- ๑.๑ ข้อมูลสภาพทั่วไปและข้อมูลพื้นฐานขององค์กรปกครองส่วนท้องถิ่น ๒๐ คะแนน
- ๑.๒ การวิเคราะห์สภาพการณ์และศักยภาพ ๒๐ คะแนน
- ๑.๓ ยุทธศาสตร์ ๖๐ คะแนน ประกอบด้วย
 - (๑) ยุทธศาสตร์ขององค์กรปกครองส่วนท้องถิ่น ๑๐ คะแนน
 - (๒) ยุทธศาสตร์ขององค์กรปกครองส่วนท้องถิ่นในเขตจังหวัด ๑๐ คะแนน
 - (๓) ยุทธศาสตร์จังหวัด ๑๐ คะแนน
 - (๔) วิสัยทัศน์ ๕ คะแนน
 - (๕) กลยุทธ์ ๕ คะแนน
 - (๖) เป้าประสงค์ของแต่ละประเด็นกลยุทธ์ ๕ คะแนน
 - (๗) จุดยืนทางยุทธศาสตร์ ๕ คะแนน
 - (๘) แผนงาน ๕ คะแนน
 - (๙) ความเชื่อมโยงของยุทธศาสตร์ในภาพรวม ๕ คะแนน

คะแนนรวม ๑๐๐ คะแนน เกณฑ์ที่ควรได้เพื่อให้เกิดความสอดคล้องและขับเคลื่อนการพัฒนาท้องถิ่นขององค์กรปกครองส่วนท้องถิ่น ไม่น้อยกว่าร้อยละ ๘๐ (๘๐ คะแนน)

แนวทางการพิจารณาการติดตามและประเมินผลยุทธศาสตร์เพื่อความสอดคล้อง
แผนพัฒนาท้องถิ่นขององค์กรปกครองส่วนท้องถิ่น

ประเด็นการพิจารณา	คะแนน
๑. ข้อมูลสภาพทั่วไปและข้อมูลพื้นฐานขององค์กรปกครองส่วนท้องถิ่น	๒๐
๒. การวิเคราะห์สถานการณ์และศักยภาพ	๒๐
๓. ยุทธศาสตร์ ประกอบด้วย	๖๐
๓.๑ ยุทธศาสตร์ขององค์กรปกครองส่วนท้องถิ่น	(๑๐)
๓.๒ ยุทธศาสตร์ขององค์กรปกครองส่วนท้องถิ่นในเขตจังหวัด	(๑๐)
๓.๓ ยุทธศาสตร์จังหวัด	(๑๐)
๓.๔ วิสัยทัศน์	(๕)
๓.๕ กลยุทธ์	(๕)
๓.๖ เป้าประสงค์ของแต่ละประเด็นกลยุทธ์	(๕)
๓.๗ จุดยืนทางยุทธศาสตร์	(๕)
๓.๘ แผนงาน	(๕)
๓.๙ ความเชื่อมโยงของยุทธศาสตร์ในภาพรวม	(๕)
รวมคะแนน	๑๐๐

แนวทางเบื้องต้นในการให้คะแนนแนวทางการพิจารณาการติดตามและประเมินผล
ยุทธศาสตร์ เพื่อความสอดคล้องแผนพัฒนาท้องถิ่นขององค์กรปกครองส่วนท้องถิ่น

ประเด็นการพิจารณา	รายละเอียดหลักเกณฑ์	คะแนนเต็ม	คะแนนที่ได้
๑. ข้อมูลสภาพทั่วไปและข้อมูลพื้นฐานขององค์กรปกครองส่วนท้องถิ่น	ควรประกอบด้วยข้อมูลดังนี้ (๑) ข้อมูลเกี่ยวกับด้านกายภาพเช่นที่ตั้งของหมู่บ้าน/ชุมชน/ ตำบล ลักษณะภูมิประเทศ ลักษณะภูมิอากาศ ลักษณะ ของดิน ลักษณะของแหล่งน้ำ ลักษณะของไม้/ป่าไม้ ฯลฯ ด้านการเมือง/การปกครอง เช่น เขตการปกครอง การเลือกตั้ง ฯลฯ	๒๐ (๓)	
	(๒) ข้อมูลเกี่ยวกับด้านการเมือง/การปกครอง เช่น เขตการ ปกครองการเลือกตั้ง ฯลฯ ประชากร เช่น ข้อมูลเกี่ยวกับจำนวน ประชากร และช่วงอายุและจำนวนประชากร ฯลฯ	(๒)	
	(๓) ข้อมูลเกี่ยวกับสภาพทางสังคม เช่น การศึกษา สาธารณสุข อาชญากรรม ยาเสพติด การสังคมสงเคราะห์ ฯลฯ	(๒)	
	(๔) ข้อมูลเกี่ยวกับระบบบริการพื้นฐาน เช่น การคมนาคมขนส่ง การไฟฟ้า การประปา โทรศัพท์ ฯลฯ	(๒)	
	(๕) ข้อมูลเกี่ยวกับระบบเศรษฐกิจ เช่น การเกษตร การประมง การปศุสัตว์ การบริการ การท่องเที่ยว อุตสาหกรรม การพาณิชย์/ กลุ่มอาชีพ แรงงาน ฯลฯ	(๒)	

	(๖) ข้อมูลเกี่ยวกับศาสนา ประเพณี วัฒนธรรม เช่น การนับถือ ศาสนา ประเพณีและงานประจำปี ภูมิปัญญาท้องถิ่น ภาษาถิ่น สินค้าพื้นเมือง และของที่ระลึก ฯลฯ และอื่นๆ	(๒)	
	(๗) ข้อมูลเกี่ยวกับทรัพยากรธรรมชาติ เช่น น้ำ ป่าไม้ ภูเขา คุณภาพของทรัพยากรธรรมชาติ ฯลฯ	(๒)	
	(๘) การสำรวจและจัดเก็บข้อมูลเพื่อการจัดทำแผนพัฒนาท้องถิ่น หรือการใช้ข้อมูล จปฐ.	(๒)	
	(๙) การประชุมประชาคมท้องถิ่น รูปแบบ วิธีการ และ การดำเนินการประชุมประชาคมท้องถิ่น โดยใช้กระบวนการ ร่วมคิด ร่วมทำ ร่วมตัดสินใจ ร่วมตรวจสอบ ร่วมรับประโยชน์ ร่วมแก้ปัญหาปรึกษาหารือ แลกเปลี่ยนเรียนรู้ เพื่อแก้ปัญหา สำหรับการพัฒนาท้องถิ่นตามอำนาจหน้าที่ขององค์กรปกครอง ส่วนท้องถิ่น	(๓)	
๒. การวิเคราะห์สภาพการณ์ และ ศักยภาพ	ควรประกอบด้วยข้อมูลดังนี้ (๑) การวิเคราะห์ที่ครอบคลุมความเชื่อมโยง ความสอดคล้อง ยุทธศาสตร์ จังหวัด ยุทธศาสตร์การพัฒนาขององค์กรปกครอง ส่วนท้องถิ่นในเขตจังหวัด ยุทธศาสตร์ขององค์กรปกครอง ส่วนท้องถิ่น นโยบายของผู้บริหารท้องถิ่น รวมถึงความเชื่อมโยง แผนยุทธศาสตร์ชาติ ๒๐ ปี แผนพัฒนาเศรษฐกิจและสังคม แห่งชาติ และ Thailand ๔.๐	๒๐ (๕)	
	(๒) การวิเคราะห์การใช้ผังเมืองรวมหรือผังเมืองเฉพาะและ การบังคับใช้ผลของการบังคับใช้ สภาพการณ์ที่เกิดขึ้นต่อ การพัฒนาท้องถิ่น	(๓)	
	(๓) การวิเคราะห์ทางสังคม เช่น ด้านแรงงาน การศึกษา สาธารณสุข ความยากจน อาชญากรรม ปัญหายาเสพติด เทคโนโลยี จารีตประเพณี วัฒนธรรม ภูมิปัญญาท้องถิ่น เป็นต้น	(๓)	
	(๔) การวิเคราะห์ทางเศรษฐกิจ ข้อมูลด้านรายได้ครัวเรือน การส่งเสริมอาชีพ กลุ่มอาชีพ กลุ่มทางสังคม การพัฒนาอาชีพและ กลุ่มต่างๆ สภาพทางเศรษฐกิจและความเป็นอยู่ทั่วไป เป็นต้น	(๓)	
	(๕) การวิเคราะห์สิ่งแวดล้อม พื้นที่สีเขียว ธรรมชาติต่างๆ ทาง ภูมิศาสตร์ กระบวนการหรือสิ่งที่เกิดขึ้น การประดิษฐ์ที่มีผล ต่อสิ่งแวดล้อมและการพัฒนา	(๓)	
	(๖) ผลการวิเคราะห์ศักยภาพเพื่อประเมินสถานการณ์การพัฒนา ในปัจจุบันและโอกาสการพัฒนาในอนาคตของท้องถิ่น ด้วยเทคนิค SWOT Analysis ที่อาจส่งผลต่อการดำเนินงานได้แก่ S-Strength (จุดแข็ง) P-Weakness (จุดอ่อน) O-Opportunity (โอกาส) และ T-Threat (อุปสรรค)	(๓)	
๓. ยุทธศาสตร์	ควรประกอบด้วยข้อมูลดังนี้	๒๐	
๓.๑ ยุทธศาสตร์ขององค์กร ปกครองส่วนท้องถิ่น	สอดคล้องกับสภาพสังคม เศรษฐกิจ สิ่งแวดล้อมของท้องถิ่น ประเด็นปัญหาการพัฒนาและแนวทางการพัฒนาที่สอดคล้องกับ ยุทธศาสตร์ขององค์กรปกครองส่วนท้องถิ่น และเชื่อมโยง หลักพระราชรัฐ แผนยุทธศาสตร์ชาติ ๒๐ ปี แผนพัฒนาเศรษฐกิจ และสังคมแห่งชาติ และ	(๑๐)	
๓.๒ ยุทธศาสตร์ขององค์กร ปกครองส่วนท้องถิ่นในเขต จังหวัด	สอดคล้องและเชื่อมโยงกับสภาพสังคม เศรษฐกิจ สิ่งแวดล้อมของ ท้องถิ่น และยุทธศาสตร์จังหวัด และเชื่อมโยงหลักพระราชรัฐ แผนยุทธศาสตร์ชาติ ๒๐ ปี แผนพัฒนาเศรษฐกิจและสังคม แห่งชาติและ Thailand ๔.๐	(๑๐)	
๓.๓ ยุทธศาสตร์จังหวัด	สอดคล้องกับยุทธศาสตร์พัฒนากลุ่มจังหวัด ยุทธศาสตร์พัฒนา ภาคแผนพัฒนาเศรษฐกิจและสังคมแห่งชาติ แผนการบริหาร ราชการแผ่นดิน และนโยบายรัฐบาล หลักพระราชรัฐ แผน ยุทธศาสตร์ชาติ ๒๐ ปี และ Thailand ๔.๐	(๑๐)	

ประเด็นการพิจารณา	รายละเอียดหลักเกณฑ์	คะแนนเต็ม	คะแนนที่ได้
๓.๔ วิสัยทัศน์	วิสัยทัศน์ ซึ่งมีลักษณะแสดงสถานภาพที่องค์กรปกครองส่วนท้องถิ่นต้องการจะเป็นหรือบรรลุถึงอนาคตอย่างชัดเจน สอดคล้องกับโอกาสและศักยภาพที่เป็นลักษณะเฉพาะขององค์กรปกครองส่วนท้องถิ่น และสัมพันธ์กันเป็นโครงการพัฒนาท้องถิ่น	(๕)	
๓.๕ กลยุทธ์	แสดงให้เห็นช่องทาง วิธีการ ภารกิจหรือสิ่งที่ต้องทำตามอำนาจหน้าที่ขององค์กรปกครองส่วนท้องถิ่นที่จะนำไปสู่การบรรลุ วิสัยทัศน์ หรือแสดงให้เห็นถึงความชัดเจนในสิ่งที่จะดำเนินการ ให้บรรลุวิสัยทัศน์นั้น	(๕)	
๓.๖ เป้าประสงค์ของแต่ละประเด็นของกลยุทธ์	เป้าประสงค์ของแต่ละประเด็นกลยุทธ์มีความสอดคล้องและสนับสนุนต่อกลยุทธ์ที่จะเกิดขึ้น มุ่งหมายสิ่งหนึ่งสิ่งใดที่ชัดเจน	(๕)	
๓.๗ จุดยืนทางยุทธศาสตร์ (Positioning)	ความมุ่งมั่นอันแน่วแน่ในการวางแผนพัฒนาท้องถิ่น เพื่อให้บรรลุวิสัยทัศน์ขององค์กรปกครองส่วนท้องถิ่น ซึ่งเกิดจากศักยภาพของพื้นที่จริง ที่จะนำไปสู่ผลสำเร็จทางยุทธศาสตร์	(๕)	
๓.๘ แผนงาน	แผนงานหรือจุดมุ่งหมายเพื่อการพัฒนาในอนาคต กำหนดจุดมุ่งหมายในเรื่องใดเรื่องหนึ่งหรือแผนงานที่เกิดจากเป้าประสงค์ ตัวชี้วัด ค่าเป้าหมาย กลยุทธ์จุดยืนทางยุทธศาสตร์ และยุทธศาสตร์ขององค์กรปกครองส่วนท้องถิ่นที่มีความชัดเจน นำไปสู่การจัดทำโครงการพัฒนาท้องถิ่นในแผนพัฒนาท้องถิ่น	(๕)	
๓.๙ ความเชื่อมโยงของยุทธศาสตร์ในภาพรวม	ความเชื่อมโยงองค์รวมที่นำไปสู่การพัฒนาท้องถิ่นที่เกิดผลผลิต/โครงการจากแผนยุทธศาสตร์ชาติ ๒๐ ปี แผนพัฒนาเศรษฐกิจและสังคมแห่งชาติ ฉบับที่ ๑๒ Thailand ๔.๐ แผนพัฒนาภาค/แผนพัฒนากลุ่มจังหวัด/แผนพัฒนาจังหวัด ยุทธศาสตร์การพัฒนาขององค์กรปกครองส่วนท้องถิ่นในเขตจังหวัด และยุทธศาสตร์ขององค์กรปกครองส่วนท้องถิ่น	(๕)	
รวมคะแนน		๑๐๐	

๔.๒ การติดตามและประเมินผลโครงการ

แนวทางการพิจารณาการติดตามและประเมินผลโครงการเพื่อความสอดคล้องแผนพัฒนาท้องถิ่น ประกอบด้วย

๒.๑ การสรุปสถานการณ์การพัฒนา ๑๐ คะแนน

๒.๒ การประเมินผลการนำแผนพัฒนาท้องถิ่นไปปฏิบัติในเชิงประมาณ ๑๐ คะแนน

๒.๓ การประเมินผลการนำแผนพัฒนาท้องถิ่นไปปฏิบัติในเชิงคุณภาพ ๑๐ คะแนน

๒.๔ แผนงานและยุทธศาสตร์การพัฒนา ๑๐ คะแนน

๒.๕ โครงการพัฒนา ๒๐ คะแนน ประกอบด้วย

(๑) ความชัดเจนของชื่อโครงการ ๕ คะแนน

(๒) กำหนดวัตถุประสงค์สอดคล้องกับโครงการ ๕ คะแนน

(๓) เป้าหมาย (ผลผลิตของโครงการ) มีความชัดเจนนำไปสู่การตั้งงบประมาณได้ถูกต้อง ๕

คะแนน

(๔) โครงการมีความสอดคล้องกับแผนยุทธศาสตร์ชาติ ๒๐ ปี ๕ คะแนน

(๕) เป้าหมาย (ผลผลิตของโครงการ) มีความสอดคล้องกับแผนพัฒนาเศรษฐกิจและสังคมแห่งชาติ ฉบับที่ ๑๒ ๕ คะแนน

- (๖) โครงการมีความสอดคล้องกับ Thailand ๔.๐ ๕ คะแนน
- (๗) โครงการสอดคล้องกับยุทธศาสตร์จังหวัด ๕ คะแนน
- (๘) โครงการแก้ไขปัญหาความยากจนหรือการเสริมสร้างให้ประเทศชาติมั่นคง มั่งคั่ง ยั่งยืน ภายใต้หลักปรัชญา ๕ คะแนน
- (๙) งบประมาณ มีความสอดคล้องกับเป้าหมาย (ผลผลิตของโครงการ) ๕ คะแนน
- (๑๐) มีการประมาณการราคาถูกต้องตามหลักวิธีการงบประมาณ ๕ คะแนน
- (๑๑) มีการกำหนดตัวชี้วัด (KPI) และสอดคล้องกับวัตถุประสงค์และผลที่คาดว่าจะได้รับ ๕ คะแนน

(๑๒) ผลที่คาดว่าจะได้รับ สอดคล้องกับวัตถุประสงค์ ๕ คะแนน

คะแนนรวม ๑๐๐ คะแนน เกณฑ์ที่ควรได้เพื่อให้เกิดความสอดคล้องและขับเคลื่อนการพัฒนาท้องถิ่นขององค์กรปกครองส่วนท้องถิ่น ไม่ควรน้อยกว่าร้อยละ ๘๐ (๘๐ คะแนน)

แนวทางการพิจารณาการติดตามและประเมินผลโครงการเพื่อความสอดคล้องแผนพัฒนาท้องถิ่นขององค์กรปกครองส่วนท้องถิ่น

ประเด็นการพิจารณา	คะแนน
ด. การสรุปสถานการณ์การพัฒนา	๑๐
๒. การประเมินผลการนำแผนพัฒนาท้องถิ่นไปปฏิบัติในเชิงปริมาณ	๑๐
๓. การประเมินผลการนำแผนพัฒนาท้องถิ่นไปปฏิบัติในเชิงคุณภาพ	๑๐
๔. แผนงานและยุทธศาสตร์การพัฒนา	๑๐
๕. โครงการพัฒนา ประกอบด้วย	๖๐
๕.๑ ความชัดเจนของชื่อโครงการ	(๕)
๕.๒ กำหนดวัตถุประสงค์สอดคล้องกับโครงการ	(๕)
๕.๓ เป้าหมาย (ผลผลิตของโครงการ) มีความชัดเจนนำไปสู่การตั้งงบประมาณได้ถูกต้อง	(๕)
๕.๔ โครงการมีความสอดคล้องกับแผนยุทธศาสตร์ชาติ ๒๐ ปี	(๕)
๕.๕ เป้าหมาย (ผลผลิตของโครงการ)	(๕)
๕.๖ โครงการมีความสอดคล้องกับ Thailand ๔.๐	(๕)
๕.๗ โครงการสอดคล้องกับยุทธศาสตร์จังหวัด	(๕)
๕.๘ โครงการแก้ไขปัญหาความยากจนหรือการเสริมสร้างให้ประเทศชาติมั่นคง มั่งคั่ง ยั่งยืน ภายใต้หลักปรัชญา	(๕)
๕.๙ งบประมาณ มีความสอดคล้องกับเป้าหมาย (ผลผลิตของโครงการ)	(๕)
๕.๑๐ มีการประมาณการราคาถูกต้องตามหลักวิธีการงบประมาณ	(๕)
๕.๑๑ มีการกำหนดตัวชี้วัด (KPI) และสอดคล้องกับวัตถุประสงค์และผลที่คาดว่าจะได้รับ	(๕)
๕.๑๒ ผลที่คาดว่าจะได้รับ สอดคล้องกับวัตถุประสงค์	(๕)
รวมคะแนน	๑๐๐

แนวทางเบื้องต้นในการให้คะแนนแนวทางการพารณการติดตามและประเมินผลโครงการ
เพื่อความสอดคล้องแผนพัฒนาของถิ่นขององค์กรปกครองส่วนท้องถิ่น

ประเด็นการพิจารณา	รายละเอียดหลักเกณฑ์	คะแนนเต็ม	คะแนนที่ได้
๑. การสรุปสถานการณ์ การพัฒนา	เป็นการวิเคราะห์กรอบการจัดทำยุทธศาสตร์ขององค์กรปกครองส่วนท้องถิ่น (ใช้การวิเคราะห์ SWOT Analysis / Demand (Demand Analysis) / Global Demand และ Trend บัจฉัย และสถานการณ์การเปลี่ยนแปลงที่มีผลต่อการพัฒนา อย่างน้อย ต้องประกอบด้วยวิเคราะห์ศักยภาพด้านเศรษฐกิจ, ด้านสังคม, ด้านทรัพยากรธรรมชาติและสิ่งแวดล้อม)	๑๐	
๒. การประเมินผลการนำแผนพัฒนาท้องถิ่นไปปฏิบัติในเชิงปริมาณ	๑) การควบคุมที่มีการใช้ตัวเลขต่างๆ เพื่อนำมาใช้วัดผลในเชิงปริมาณ เช่น การวัดจำนวนโครงการ กิจกรรม งานต่างๆ ก็คือผลผลิตนั่นเองว่า เป็นไปตามที่ตั้งเป้าหมายเอาไว้หรือไม่ จำนวนที่ดำเนินการจริงตามที่ได้กำหนดไว้เท่าไร จำนวนที่ไม่สามารถดำเนินการได้มีจำนวนเท่าไร สามารถอธิบายได้ตามหลักประสิทธิภาพ (Efficiency) ของการพัฒนาท้องถิ่นตามอำนาจหน้าที่ที่ได้กำหนดไว้ ๒) วิเคราะห์ผลกระทบ/สิ่งที่กระทบ (Impact) โครงการที่	๑๐	
๓. การประเมินผลการนำแผนพัฒนาท้องถิ่นไปปฏิบัติในเชิงคุณภาพ	๑) การประเมินประสิทธิผลของแผนพัฒนาในเชิงคุณภาพคือการนำเอาเทคนิคต่างๆ มาใช้เพื่อวัดว่าภารกิจ โครงการ กิจกรรม งานต่างๆ ที่ดำเนินการในพื้นที่นั้นๆ ตรงต่อความต้องการของประชาชนหรือไม่ และเป็นไปตามอำนาจหน้าที่หรือไม่ ประชาชนพึงพอใจหรือไม่ สิ่งของ วัสดุ ครุภัณฑ์ การดำเนินการต่างๆ มีสภาพหรือลักษณะถูกต้อง คงทนถาวร สามารถใช้ได้ตามวัตถุประสงค์หรือไม่ ซึ่งเป็นไปตามหลักประสิทธิผล (Effectiveness) ผลการปฏิบัติราชการที่บรรลุวัตถุประสงค์และเป้าหมายของแผนการปฏิบัติราชการตามที่ได้รับงบประมาณมาดำเนินการ รวมถึงสามารถเทียบเคียงกับส่วนราชการหรือหน่วยงาน	๑๐	
๔. แผนงานและยุทธศาสตร์การพัฒนา	๑) วิเคราะห์แผนงาน งาน ที่เกิดจากด้านต่างๆ มีความสอดคล้องกับยุทธศาสตร์ขององค์กรปกครองส่วนท้องถิ่นในมิติต่างๆ จนนำไปสู่การจัดทำโครงการพัฒนาท้องถิ่นโดยใช้ SWOT Analysis / Demand (Demand Analysis) / Global (Demand Arend) หรือหลักการบูรณาการ (Integration) กับองค์กรปกครองส่วนท้องถิ่นที่มีพื้นที่ติดต่อกัน ๒) วิเคราะห์แผนงาน งาน ที่เกิดจากด้านต่างๆ ที่สอดคล้องกับการแก้ไขปัญหาความยากจน หลักปรัชชารัฐ	๑๐	
๕. โครงการพัฒนา ๕.๑ ความชัดเจนของชื่อโครงการ	ควรประกอบด้วยข้อมูลดังนี้ เป็นโครงการที่มีวัตถุประสงค์สนองต่อแผนยุทธศาสตร์การพัฒนาขององค์กรปกครองส่วนท้องถิ่นและดำเนินการเพื่อให้การพัฒนาบรรลุตามวิสัยทัศน์ขององค์กรปกครองส่วนท้องถิ่นที่กำหนดไว้ ชื่อโครงการมีความชัดเจน มุ่งไปเรื่องใดเรื่องหนึ่ง อ่านแล้วเข้าใจได้	๖๐ (๕)	
๕.๒ กำหนดวัตถุประสงค์สอดคล้องกับโครงการ	มีวัตถุประสงค์ชัดเจน (Clear objective) โครงการต้องกำหนดวัตถุประสงค์สอดคล้องกับความเป็นมาของโครงการ สอดคล้องกับหลักการและเหตุผล วิธีการดำเนินงานต้องสอดคล้องกับวัตถุประสงค์ มีความเป็นไปได้ชัดเจนมีลักษณะเฉพาะเจาะจง	(๕)	

ประเด็นการพิจารณา	รายละเอียดหลักเกณฑ์	คะแนนเต็ม	คะแนนที่ได้
๕.๓ เป้าหมาย (ผลผลิตของ โครงการ) มีความชัดเจนนำไปสู่ การตั้งงบประมาณได้ถูกต้อง	สภาพที่อยากให้เกิดขึ้นในอนาคตเป็นทิศทางที่ต้องไปให้ถึงเป้าหมาย ต้องชัดเจน สามารถระบุจำนวนเท่าไร กลุ่มเป้าหมายคืออะไร มีผลผลิตอย่างไร กลุ่มเป้าหมาย พื้นที่ดำเนินงาน และระยะเวลา กำหนดงานอธิบายให้ชัดเจนว่าโครงการนี้จะทำที่ไหน เริ่มต้นในช่วง เวลาใดและจบลงเมื่อไร ใครคือกลุ่มเป้าหมายของโครงการ หากกลุ่มเป้าหมายมีหลายกลุ่ม ให้บอกชัดเจนไปว่าใครคือ กลุ่มเป้าหมายหลัก ใครคือกลุ่มเป้าหมายรอง	(๕)	
๕.๔ โครงการมีความสอดคล้องกับ แผนยุทธศาสตร์ชาติ ๒๐ ปี	โครงการสอดคล้องกับ (๑) ความมั่นคง (๒) การสร้างความสามารถในการแข่งขัน (๓) การพัฒนาและเสริมสร้างศักยภาพคน (๔) การสร้างโอกาสความเสมอภาคและเท่าเทียมกันทางสังคม (๕) การสร้าง การเติบโตบนคุณภาพชีวิตที่เป็นมิตรต่อสิ่งแวดล้อม (๖) การปรับ สมดุลและพัฒนาาระบบการบริหารจัดการภาครัฐ เพื่อให้เกิดความ มั่นคง มั่งคั่ง ยั่งยืน	(๕)	
๕.๕ เป้าหมาย (ผลผลิตของ โครงการ) มีความสอดคล้องกับ แผนพัฒนาเศรษฐกิจและสังคม แห่งชาติ ฉบับที่ ๑๒	โครงการมีความสอดคล้องกับแผนพัฒนาเศรษฐกิจและสังคม แห่งชาติ ฉบับที่ ๑๒ โดย (๑) ยึดหลักปรัชญาของเศรษฐกิจพอเพียง (๒) ยึดคนเป็นศูนย์กลางการพัฒนา (๓) ยึดวิสัยทัศน์ภายใต้ ยุทธศาสตร์ชาติ ๒๐ ปี (๔) ยึดเป้าหมายอนาคตประเทศไทย ๒๕๘๐ (๕) อัดหลักการนำไปสู่การปฏิบัติให้เกิดผลสัมฤทธิ์อย่างจริงจังใน ๕ ปีที่ต่อยอดไปสู่ผลสัมฤทธิ์ที่เป็นเป้าหมายระยะยาว ภายใต้ แนวทางการพัฒนา (๑) การยกระดับศักยภาพการแข่งขันและ การหลุดพ้นกับดักรายได้ปานกลางสู่รายได้สูง (๒) การพัฒนา ศักยภาพคนตามช่วงวัยและการปฏิรูประบบเพื่อสร้างสังคมสูงวัย อย่างมีคุณภาพ (๓) การลดความเหลื่อมล้ำทางสังคม (๔) การรองรับการเชื่อมโยงภูมิภาคและความเป็นเมือง (๕) การสร้างความเจริญเติบโตทางเศรษฐกิจและสังคมอย่างเป็น มิตรกับสิ่งแวดล้อม (๖) การบริหารราชการแผ่นดินที่มีประสิทธิภาพ	(๕)	

<p>๕.๖ โครงการมีความสอดคล้องกับ Thailand ๔.๐</p>	<p>โครงการมีลักษณะหรือสอดคล้องกับการปรับเปลี่ยนโครงสร้างเศรษฐกิจไปสู่ Value-Based Economy หรือเศรษฐกิจที่ขับเคลื่อน ด้วยนวัตกรรมทำน้อยได้มาก เช่น (๑) เปลี่ยนจากการผลิตสินค้า โภคภัณฑ์ ไปสู่สินค้าเชิงนวัตกรรม (๒) เปลี่ยนจากการขับเคลื่อน ประเทศด้วยภาคอุตสาหกรรม ไปสู่การขับเคลื่อนด้วยเทคโนโลยี ความคิดสร้างสรรค์ และนวัตกรรม (๓) เปลี่ยนจากการเน้นภาค การผลิตสินค้า ไปสู่การเน้นภาคบริการมากขึ้น รวมถึงโครงการที่ เติบโตด้วยวิสาหกิจ ความคิดสร้างสรรค์ นวัตกรรม วิทยาศาสตร์ เทคโนโลยี และการวิจัยและพัฒนาแล้วต่อยอดความได้เปรียบ เชิงเปรียบเทียบ เช่น ด้านการเกษตร เทคโนโลยีชีวภาพ สาธารณสุข วัฒนธรรม ฯลฯ</p>	(๕)	
<p>๕.๗ โครงการสอดคล้องกับ ยุทธศาสตร์จังหวัด</p>	<p>โครงการพัฒนาท้องถิ่นมีความสอดคล้องกับห้วงระยะเวลาของ แผนพัฒนาจังหวัดที่ได้กำหนดขึ้น เพื่อ ขับเคลื่อนการพัฒนาท้องถิ่น เหมือนหนึ่งการ ขับเคลื่อนการพัฒนาจังหวัด ซึ่งไม่สามารถแยก ส่วนใดส่วนหนึ่งออกจากกันได้ นอกจากนี้โครงการพัฒนาท้องถิ่น ต้องเป็นโครงการเชื่อมต่อหรือเดินทางไปด้วยกันกับยุทธศาสตร์ จังหวัดที่ได้กำหนดขึ้นที่เป็นปัจจุบัน</p>	(๕)	
<p>๕.๘ โครงการแก้ไขปัญหาคา ยากจนหรือการเสริมสร้างให้ ประเทศชาติมั่นคง มั่งคั่ง ยั่งยืน ภายใต้หลักปรัชญา</p>	<p>เป็นโครงการที่ดำเนินการภายใต้พื้นฐานความพอเพียงที่ประชาชน ดำเนินการเองหรือร่วมดำเนินการ เป็นโครงการต่อยอดและขยายได้ เป็นโครงการที่ประชาชน ต้องการเพื่อให้เกิดความยั่งยืน ซึ่ง มีลักษณะที่จะให้ท้องถิ่นมีความมั่นคง มั่งคั่ง ยั่งยืน เป็นท้องถิ่น ที่พัฒนาแล้วด้วยการพัฒนาตามปรัชญาของเศรษฐกิจพอเพียง</p>	(๕)	
<p>๕.๙ งบประมาณมีความ สอดคล้องกับเป้าหมาย (ผลผลิต ของโครงการ)</p>	<p>งบประมาณโครงการพัฒนาจะต้องคำนึงถึงหลักสำคัญ ๕ ประการ ในการจัดทำโครงการได้แก่ (๑) ความประหยัด (Economy) (๒) ความมีประสิทธิภาพ (Efficiency) (๓) ความมีประสิทธิภาพ (Effectiveness) (๔) ความเสมอภาคในการพัฒนาท้องถิ่น นำไปสู่ ความยุติธรรม (Equity) (๕) ความโปร่งใส (Transparency)</p>	(๕)	
<p>๕.๑๐ มีการประมาณการราคา ถูกต้องตามหลักวิชาการ งบประมาณ</p>	<p>การประมาณการราคาเพื่อการพัฒนาต้องให้สอดคล้องกับ โครงการถูกต้องตามหลักวิชาการทางช่าง หลักของราคากลาง ราคากลางท้องถิ่น มีความโปร่งใสในการกำหนดราคาและ ตรวจสอบได้ในเชิงประจักษ์</p>	(๕)	
<p>๕.๑๑ มีการกำหนดตัวชี้วัด (KPI) และสอดคล้องกับวัตถุประสงค์ และผลที่คาดว่าจะได้รับ</p>	<p>มีการกำหนดดัชนีชี้วัดผลงาน (Key Performance indicator KPI) ที่สามารถวัดได้ (Measurable) ใช้บอกประสิทธิผล (Effectiveness) ใช้บอกประสิทธิภาพ (efficiency) ได้ เช่น การกำหนดความพึงพอใจ การกำหนดร้อยละ การกำหนดอันเกิด จากผลของวัตถุประสงค์ที่เกิดขึ้น สิ่งที่ได้รับ (การคาดการณ์ ค่าคาดว่าจะได้รับ)</p>	(๕)	

๕.๑๒ ผลที่คาดว่าจะได้รับ สอดคล้องกับวัตถุประสงค์	ผลที่ได้รับเป็นสิ่งที่เกิดขึ้นได้จริงจากการดำเนินการตามโครงการพัฒนา ซึ่งสอดคล้องกับวัตถุประสงค์ที่ตั้งไว้ การได้ผลหรือผลที่เกิดขึ้นจะต้องเท่ากับวัตถุประสงค์หรือมากกว่าวัตถุประสงค์ ซึ่งการเขียนวัตถุประสงค์ควรคำนึงถึง (๑) มีความเป็นไปได้และมีความเฉพาะเจาะจง ในการดำเนินงานตามโครงการ (๒) วัดและ ประเมินผลระดับของความสำเร็จได้ (๓) ระบุสิ่งที่ต้องการดำเนินงานอย่างชัดเจนและเฉพาะเจาะจงมากที่สุด และสามารถปฏิบัติได้ (๔) เป็นเหตุเป็นผล สอดคล้องกับความเป็นจริง (๕) ส่งผลต่อการบ่งบอกเวลาได้	(๕)	
รวมคะแนน	๑๐๐		

๕.๓ สรุปผลการพัฒนาท้องถิ่นในภาพรวม

ตามที่องค์การบริหารส่วนตำบลโนนทองได้ดำเนินการจัดทำแผนพัฒนาท้องถิ่นขึ้นมาเพื่อใช้เป็นเครื่องมือในการพัฒนาองค์การบริหารส่วนตำบลให้บรรลุเป้าหมายที่วางไว้เกิดประสิทธิภาพประสิทธิผลสูงสุดในการแก้ไขปัญหาให้กับประชาชน ในการจัดทำแผนพัฒนาท้องถิ่นนั้นจะต้องมีการติดตามและประเมินผลแผนพัฒนาท้องถิ่น ตามระเบียบกระทรวงมหาดไทยว่าด้วยการจัดทำแผนขององค์กรปกครองส่วนท้องถิ่น พ.ศ. ๒๕๔๘ และที่แก้ไขเพิ่มเติมถึง (ฉบับที่ ๓) พ.ศ. ๒๕๖๑ หมวด ๖ ข้อ ๒๘ และข้อ ๒๙ โดยคณะกรรมการติดตามและประเมินแผนพัฒนาขององค์การบริหารส่วนตำบลโนนทองเป็นผู้ดำเนินการติดตามและประเมินผลแผนพัฒนาท้องถิ่น ซึ่งคณะกรรมการจะต้องดำเนินการกำหนดแนวทางการติดตามและประเมินผลแผนพัฒนาท้องถิ่น ดำเนินการติดตามและประเมินผลแผนพัฒนาท้องถิ่น รายงานผลและเสนอความเห็นซึ่งได้จากการติดตามและประเมินผลแผนพัฒนาท้องถิ่นต่อผู้บริหารท้องถิ่น เพื่อให้ผู้บริหารท้องถิ่นเสนอต่อสภาท้องถิ่น และคณะกรรมการพัฒนาท้องถิ่น พร้อมทั้งประกาศผลการติดตามและประเมินผลแผนพัฒนาท้องถิ่นให้ประชาชนในท้องถิ่นทราบในที่เปิดเผยภายในสิบห้าวันนับแต่วันรายงานผลและเสนอความเห็นดังกล่าว และต้องปิดประกาศไว้เป็นระยะเวลาไม่น้อยกว่าสามสิบวันโดยอย่างน้อยปีละหนึ่งครั้งภายในเดือนธันวาคมของทุกปี

ปัจจุบันการติดตามและประเมินผลนั้นมีความสำคัญและจำเป็นต่อการบริหารงาน เป็นอย่างยิ่งเนื่องจากการติดตามและประเมินผลเป็นการประเมินผลงานการปฏิบัติงานของปีที่ผ่านมา ว่าจะมีความสอดคล้องกับแผนงานที่ได้วางเอาไว้หรือไม่ รวมทั้งการมีส่วนร่วมของภาคประชาชนอย่างแท้จริง องค์การบริหารส่วนตำบลโนนทองในฐานะองค์กรปกครองส่วนท้องถิ่นมีภาระหน้าที่ที่จะต้องให้การบริการ แก่ประชาชนชุมชน จึงจำเป็นที่จะต้องมีการติดตามและประเมินผลแผนพัฒนาท้องถิ่น เพื่อวัดถึงประสิทธิภาพประสิทธิผลของการดำเนินการ ในด้านต่างๆ และเพื่อใช้เปรียบเทียบการทำงานของปีที่ผ่านมาอีกด้วย

การวัดผลในเชิงปริมาณและเชิงคุณภาพ

โดยใช้รูปแบบเชิงพรรณนา ซึ่งสามารถแสดงได้ทั้งการอธิบายเชิงสถิติ รูปภาพ กราฟ ข้อมูลต่างๆจาก

๑. ใช้แบบสำหรับการติดตามและประเมินผลเชิงปริมาณและคุณภาพ

(๑) แบบตัวบ่งชี้การปฏิบัติงาน (Performance indicators)

(๒) แบบบัตรคะแนน (Scorecard Model) แบบบัตรคะแนน หรือ Scorecard Model ของ Kaplan & Norton

- (๓) แบบมุ่งวัดผลสัมฤทธิ์ (Result Framework Model (RF))
- (๔) แบบเชิงเหตุผล (Logical Model) ตัวแบบเชิงเหตุผล หรือ Logical Model
- (๕) แบบวัดกระบวนการปฏิบัติงาน (Process Performance Measurement System (PPMS)) ระบบการวัดกระบวนการปฏิบัติงานหรือ PPMS
- (๖) แบบการประเมินโดยใช้วิธีการแก้ปัญหาหรือเรียนรู้จากปัญหาที่เกิดขึ้นหรือ Problem Solving Method
- (๗) แบบการประเมินแบบมีส่วนร่วม (Participatory Methods)
- (๘) แบบการประเมินผลกระทบ (Impact Evaluation)
- (๙) แบบการประเมินความเสี่ยง (Risk Assessment Model)
- (๑๐) แบบการประเมินตนเอง (Self-assessment Model) และ
- (๑๑) แบบอื่นๆ ที่องค์กรปกครองส่วนท้องถิ่นกำหนดขึ้น ทั้งนี้ต้องอยู่ภายใต้กรอบ ตามข้อ (๑) – (๑๐) หรือเป็นแบบผสมก็ได้

- ๒. เชิงปริมาณ (Quantity) คุณภาพ (Quality) ผลที่ได้จริงๆ คืออะไรค่าใช้จ่าย (Cost) เวลา (Time) เป็นไปตามที่กำหนดไว้หรือไม่
- ๓. ประชาชนได้ประโยชน์อย่างไรหรือราชการได้ประโยชน์อย่างไร
- ๔. วัดผลนั้นได้จริงหรือไม่ หรือวัดได้เท่าไร (Key Performance Indicators : KPIs)
- ๕. ผลกระทบ (Impact)

การวัดผลในเชิงปริมาณ

โดยเครื่องมือที่ใช้ในการติดตามและประเมินผลในเชิงปริมาณ มีดังนี้

- แบบที่ ๑ แบบประเมินตนเองในการจัดทำแผนยุทธศาสตร์ขององค์กรปกครองส่วนท้องถิ่น แบบที่
- ๒ แบบติดตามผลการดำเนินงานขององค์กรปกครองส่วนท้องถิ่นตามยุทธศาสตร์ การพัฒนา
- แบบที่ ๓/๑ แบบประเมินผลการดำเนินงานขององค์กรปกครองส่วนท้องถิ่นตามยุทธศาสตร์

แบบการประเมินประสิทธิภาพการปฏิบัติงานตามแผนพัฒนาขององค์การบริหารส่วนตำบลโนนทอง โดยใช้ระบบสารสนเทศการบริหารจัดการเพื่อการวางแผนและการประเมินผลขององค์กรปกครอง ส่วนท้องถิ่น หรือระบบ e-plan

การวัดผลในเชิงคุณภาพ

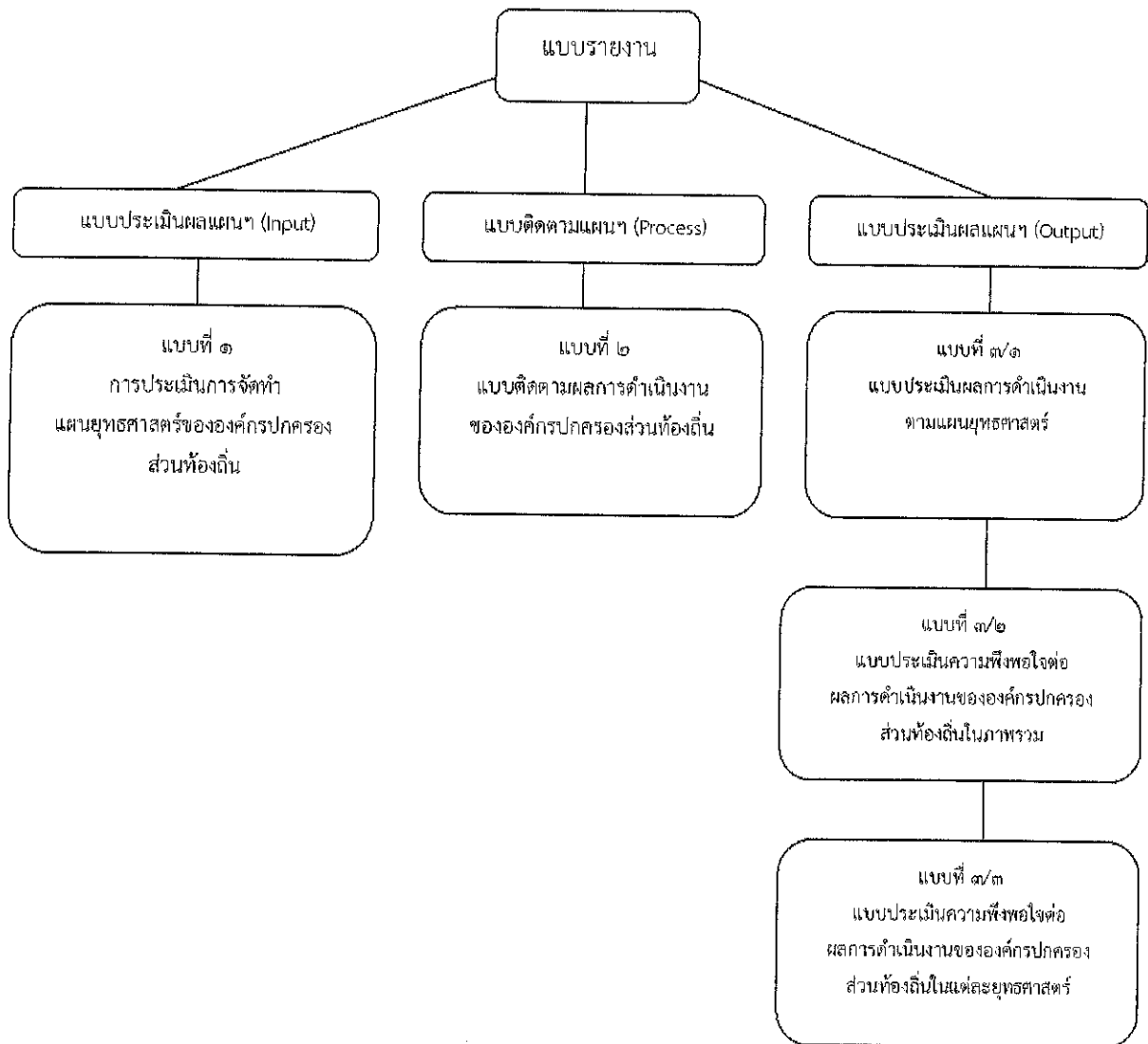
องค์การบริหารส่วนตำบลโนนทองใช้การสำรวจความพึงพอใจในการวัดผลเชิงคุณภาพ โดยภาพรวม โดยได้มีการประเมินความพึงพอใจ ซึ่งการประเมินความพึงพอใจทำให้ทราบถึงผลเชิงคุณภาพ ในการดำเนินงานขององค์การบริหารส่วนตำบลโนนทองในภาพรวม

โดยเครื่องมือที่ใช้ในการประเมินความพึงพอใจ มีดังนี้

- แบบที่ ๓/๒ แบบประเมินความพึงพอใจต่อผลการดำเนินงานขององค์การบริหารส่วนตำบล
- แบบที่ ๓/๓ แบบประเมินความพึงพอใจของประชาชนที่มีต่อการให้บริการ

แบบรายงานการติดตามและประเมินผล

แบบรายงานการติดตามและประเมินผลแผนการพัฒนาองค์กรปกครองส่วนท้องถิ่น ประกอบไปด้วยแบบรายงาน ๓ แบบ และเครื่องมือในการเก็บรวบรวมข้อมูล ๒ แบบ ดังแผนภูมิต่อไปนี้



ซึ่งประโยชน์ที่ได้รับจากการติดตามและประเมินผลการพัฒนาท้องถิ่นในภาพรวม มีดังต่อไปนี้

๑. การติดตามและประเมินผลเป็นการเก็บรวบรวมข้อมูลเกี่ยวกับการปฏิบัติงานว่าเป็นไปตามแผนที่กำหนดไว้หรือไม่ มีปัญหาอุปสรรคอย่างไร เพื่อใช้เป็นข้อมูลประกอบการตัดสินใจของผู้บริหารในการกำหนดทิศทางขององค์กร

๒. การประเมินผล เป็นกระบวนการกำหนดรูปแบบในการจัดเก็บรวบรวมข้อมูลและนำไปใช้ในการเก็บข้อมูลที่เกิดขึ้น เพื่อนำมาเปรียบเทียบกับวัตถุประสงค์หรือเป้าหมาย เพื่อนำผลที่ได้ไปใช้ในการแก้ไขปัญหาและตัดสินใจทางเลือกที่เหมาะสมในการบริหารจัดการองค์กร

๓. การประเมินผลช่วยชี้ให้เห็นความสำคัญของแต่ละโครงการตามลำดับก่อนหลัง โดยสามารถจะทราบได้ว่าโครงการใดมีความจำเป็นเร่งด่วนกว่ากัน ทั้งนี้เพื่อช่วยแก้ปัญหาในการคัดเลือก โครงการตลอดจนช่วยลดความกดดันจากอำนาจทางการเมือง อันเนื่องมาจากโครงการมีจำนวนมากแต่เงินทุนสนับสนุนมีจำนวนจำกัด ดังนั้น การประเมินผลโครงการต่างๆอย่างมีระบบและครบถ้วนทุกขั้นตอน จะทำให้ได้ข้อมูลเชิงประจักษ์ที่น่าเชื่อถือ ซึ่งจะช่วยให้แน่ใจได้ว่าโครงการใดควรได้รับการพิจารณาให้การสนับสนุนก่อน และโครงการใดควรให้การสนับสนุนในลำดับถัดไป

๔. การประเมินผลช่วยให้ได้ข้อมูลย้อนกลับจากผู้รับบริการ ข้อมูลประเภทนี้ทำให้ทราบถึงข้อจำกัดและปัญหาต่างๆในการปฏิบัติงานเพื่อนำมาปรับปรุงโครงการ ตลอดจนเพื่อก่อให้เกิดความสัมพันธ์ที่ดีระหว่างผู้ให้และผู้รับบริการ

๔.๔ ข้อเสนอแนะในการจัดทำแผนพัฒนาท้องถิ่นในอนาคต

๔.๔.๑ ผลกระทบนำไปสู่ออนาคต

๑. เกิดการพัฒนาที่ล่าช้า เพราะการดำเนินงานต่างๆ ขององค์กรปกครองส่วนท้องถิ่นต้องผ่านกระบวนการหลายขั้นตอน สลับซับซ้อน
๒. ประชาชนอาจเกิดความเบื่อหน่ายกับกระบวนการจัดทำแผนที่มีความยุ่งยากมากขึ้น
๓. ปัญหาอาจไม่ได้รับการแก้ไขอย่างตรงจุดเพราะข้อจำกัดของระเบียบกฎหมายที่ทำให้ยากและบางเรื่องอาจทำไม่ได้

๔.๔.๒ ข้อสังเกต ข้อเสนอแนะ ผลจากการพัฒนา

๑. การจัดทำแผนพัฒนาท้องถิ่นควรพิจารณาใช้แผนยุทธศาสตร์การพัฒนามาเป็นกรอบในการจัดทำแผนพัฒนาท้องถิ่นและให้มีความสอดคล้องกัน
๒. การจัดทำแผนพัฒนาท้องถิ่นควรพิจารณางบประมาณและคำนึงถึงสถานการณ์ด้านการคลัง ในการพิจารณาโครงการ/กิจกรรม ที่จะบรรจุในแผนพัฒนาท้องถิ่น
๓. ควรเร่งรัดให้มีการดำเนินโครงการ/กิจกรรม ที่ตั้งในข้อบัญญัติงบประมาณรายจ่ายให้สามารถดำเนินการได้ในปีงบประมาณนั้น
๔. องค์การบริหารส่วนตำบลควรพิจารณาตั้งงบประมาณให้เพียงพอและเหมาะสมกับภารกิจแต่ละด้านที่จะต้องดำเนินการ ซึ่งจะช่วยลดปัญหาในการโอนเพิ่ม โอนลด และการโอนตั้งจ่ายเป็นรายการใหม่